

山背古道ウォーキングマップ 木津川市



ゴールまでの
残りの距離

場所	とことんウォーキング(秋)		は〜ふウォーク(春)
	城陽市発	木津川市発	木津川市発
⑪ 竹藪石柱	約8.3km	約14.5km	約1.7km
⑫ 蟹満寺南側三差路	約7.7km	約15.1km	約2.3km
⑬ JR 棚倉駅前	約6.1km	約16.7km	約3.9km
⑭ 椿井大塚山古墳前三差路	約4.5km	約18.3km	約5.5km

歩いている途中に、番号①、②、③… が記された案内板があります。
案内板の番号は、この地図ルート上および表の番号と対応していますので、
[現在地] と [残りの距離] がわかります。

案内板設置ポイント：⑪～⑭ まちかど案内所：Q～W トイレ：T チェックポイント：●

案内板



⑪ 竹藪石柱



⑫ 蟹満寺南側三差路



⑬ JR 棚倉駅前



⑭ 椿井大塚山古墳前三差路


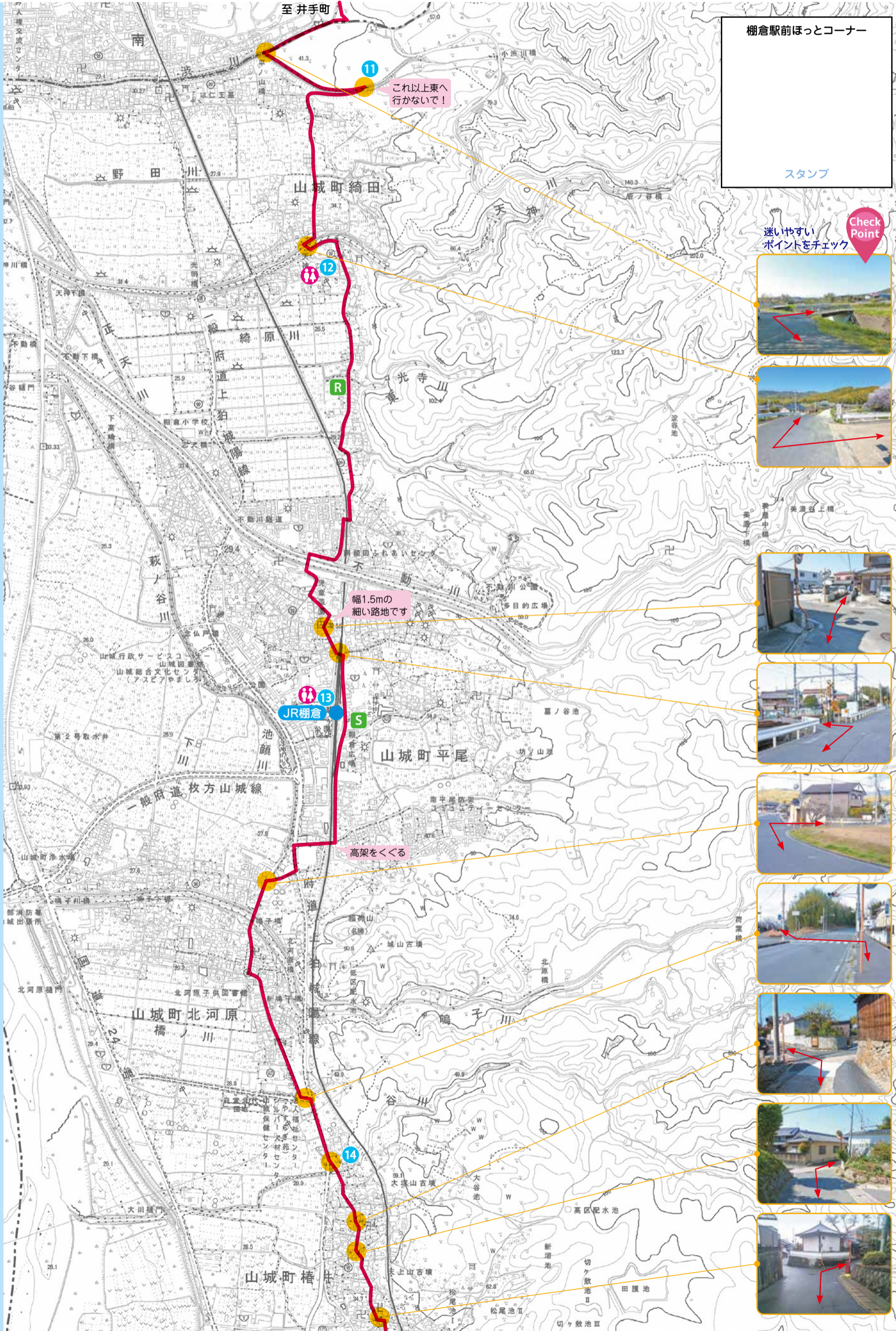
まちかど案内所



R 蟹印 (かむいん)



S ことことビール



棚倉駅前ほっとコーナー

スタンプ

迷いやすい
ポイントをチェック



これ以上東へ
行かないで!

幅1.5mの
細い路地です

高架をくぐる

案内板



15 なでしこ公園



16 泉橋寺前



17 大智寺北側三差路



18 正覚寺北側四つ角

まちかど案内所



T 城野文具店



U Panetteria PULCINO



V 西井米穀店



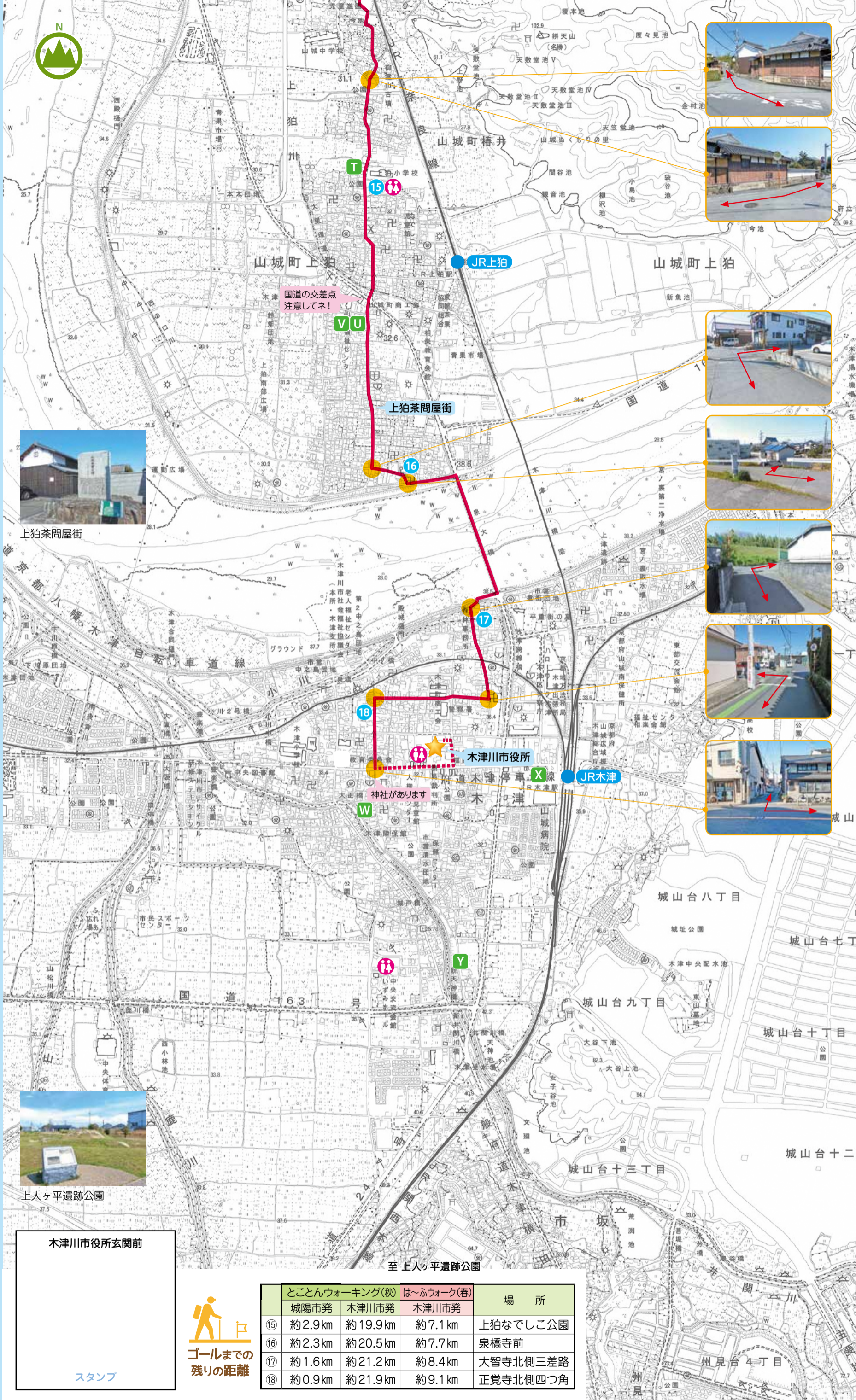
W 一心堂



X みつはし書店



Y 植田長盛堂



上粕茶問屋街



上人ヶ平遺跡公園

木津川市役所玄関前

スタンプ



	とことんウォーキング(秋)	は〜ふウォーク(春)	場所	
15	約2.9km	約19.9km	約7.1km	上粕なでしこ公園
16	約2.3km	約20.5km	約7.7km	泉橋寺前
17	約1.6km	約21.2km	約8.4km	大智寺北側三差路
18	約0.9km	約21.9km	約9.1km	正覚寺北側四つ角