換　地　図

1 街区

縮尺 1：500

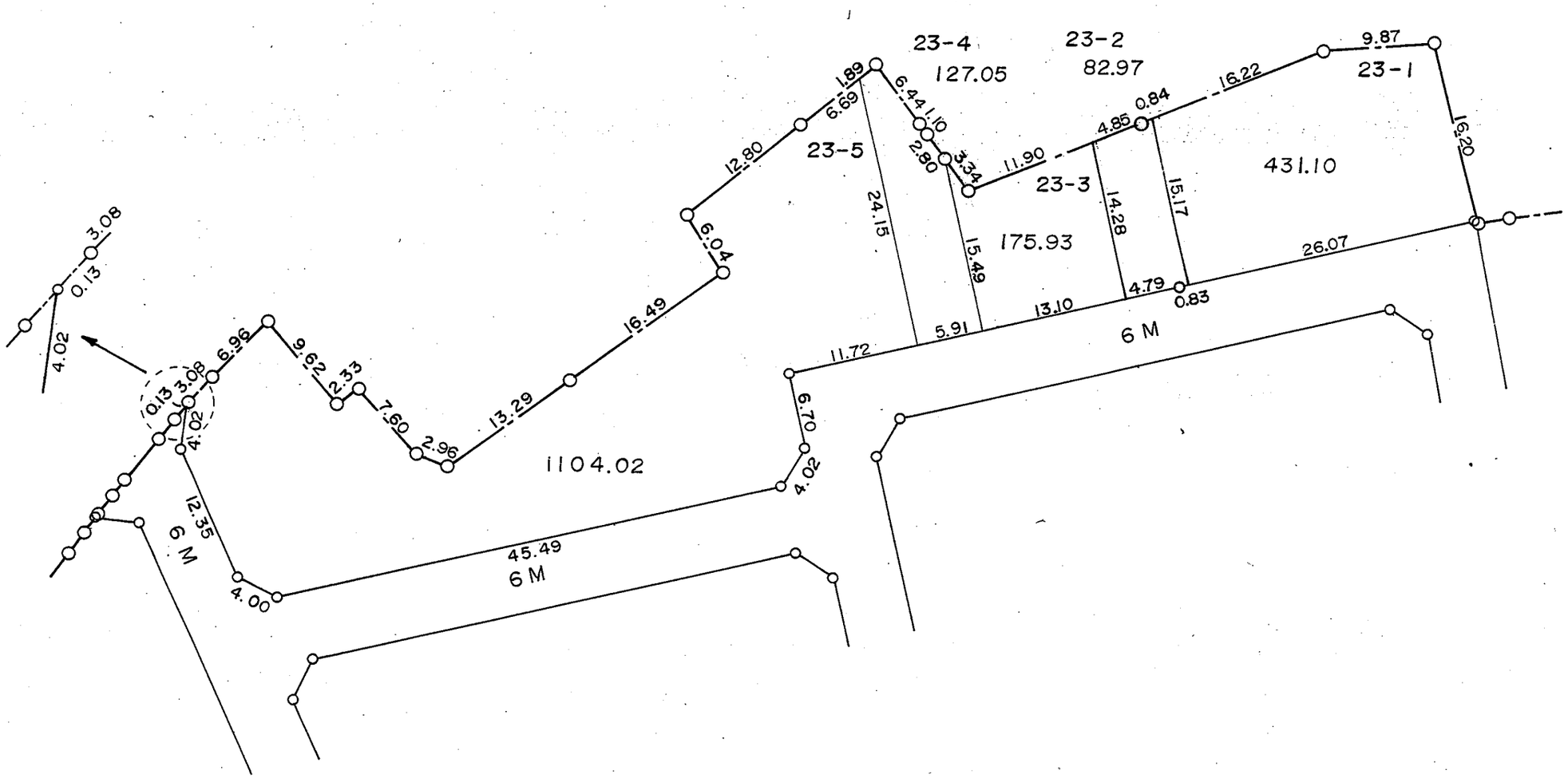

対象換地部分

地積は㎡、辺長はｍを示す。

換　地　図

2 街 区

縮尺 1：500.

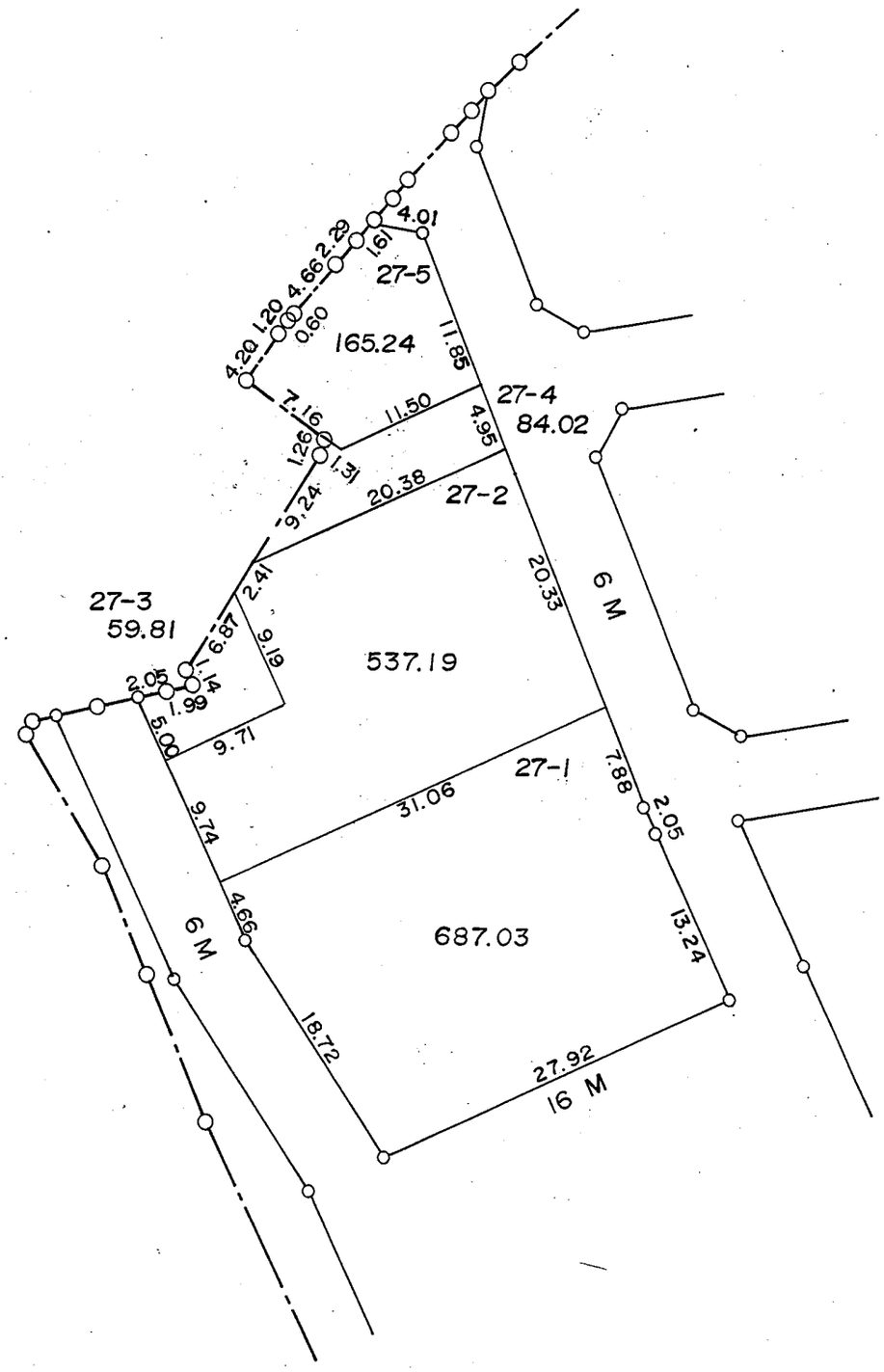

対象換地部分

地積は㎡、辺長はｍを示す。

換　地　図
3 街 区

縮尺 1：500

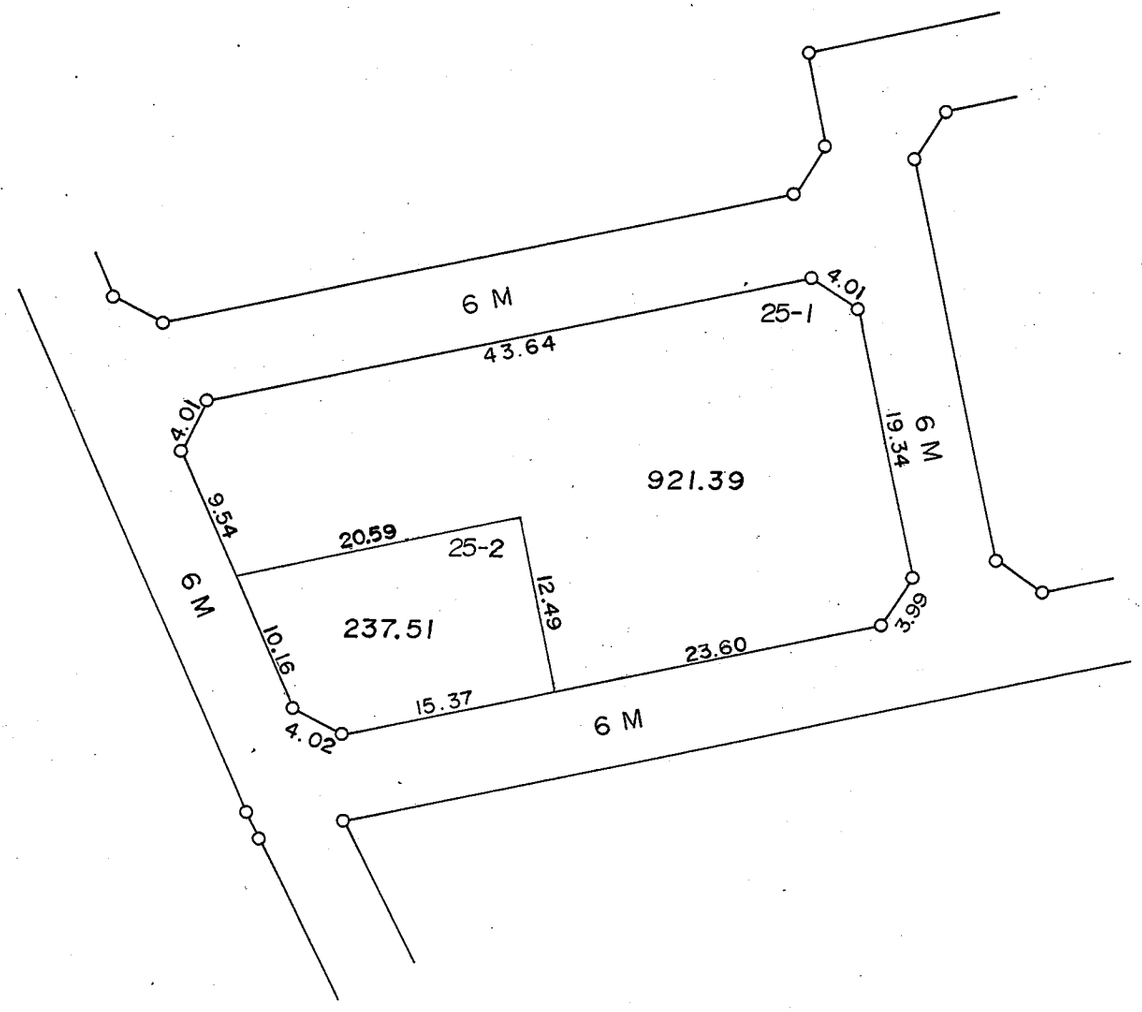

対象換地部分

地積は㎡　辺長はmを示す

換　地　図

4 街区

縮尺 1:500

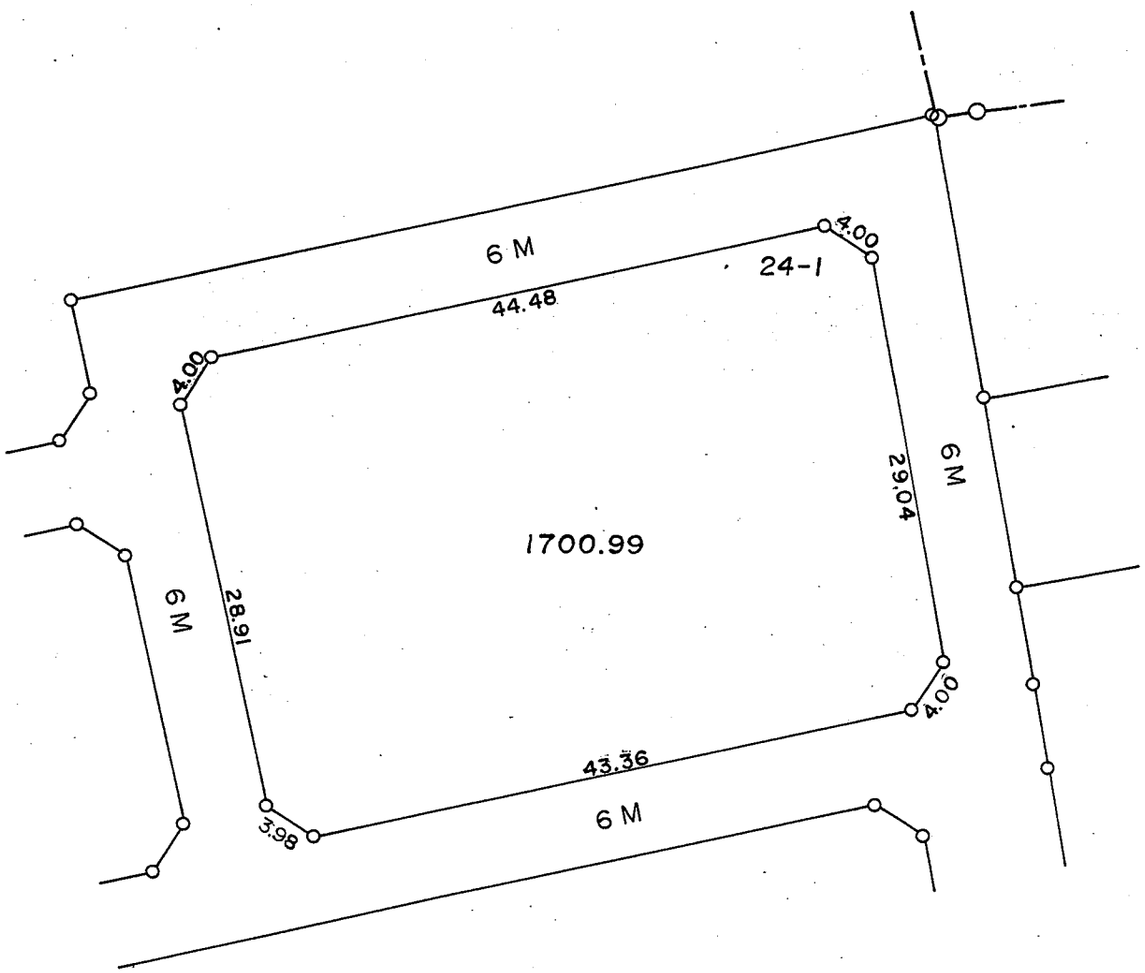

対象換地部分

地積は㎡、辺長はｍを示す。

換　地　図

5 街 区

縮尺 1：500

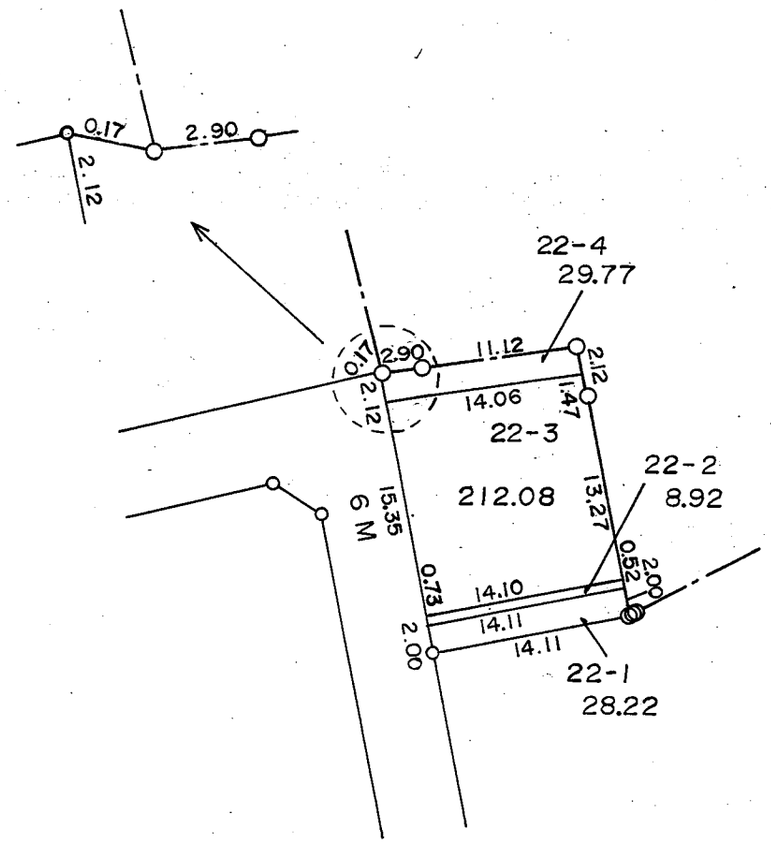

対象換地部分

地積は㎡、辺長はｍを示す。

換　地　図

6 街区

縮尺 1：500

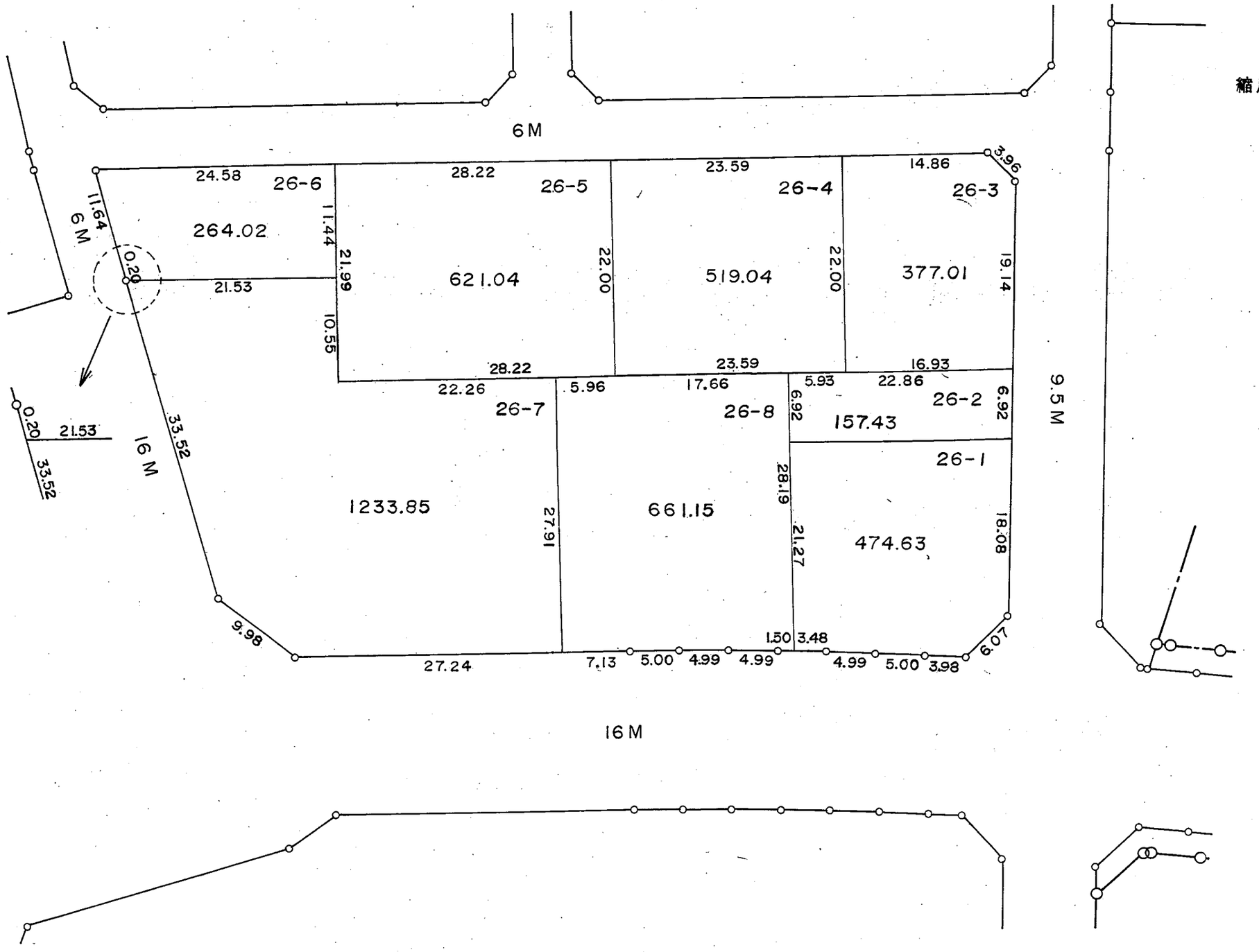

対象換地部分

地積は㎡、辺長はmを示す。

換　地　図
7 街区

縮尺 1：500

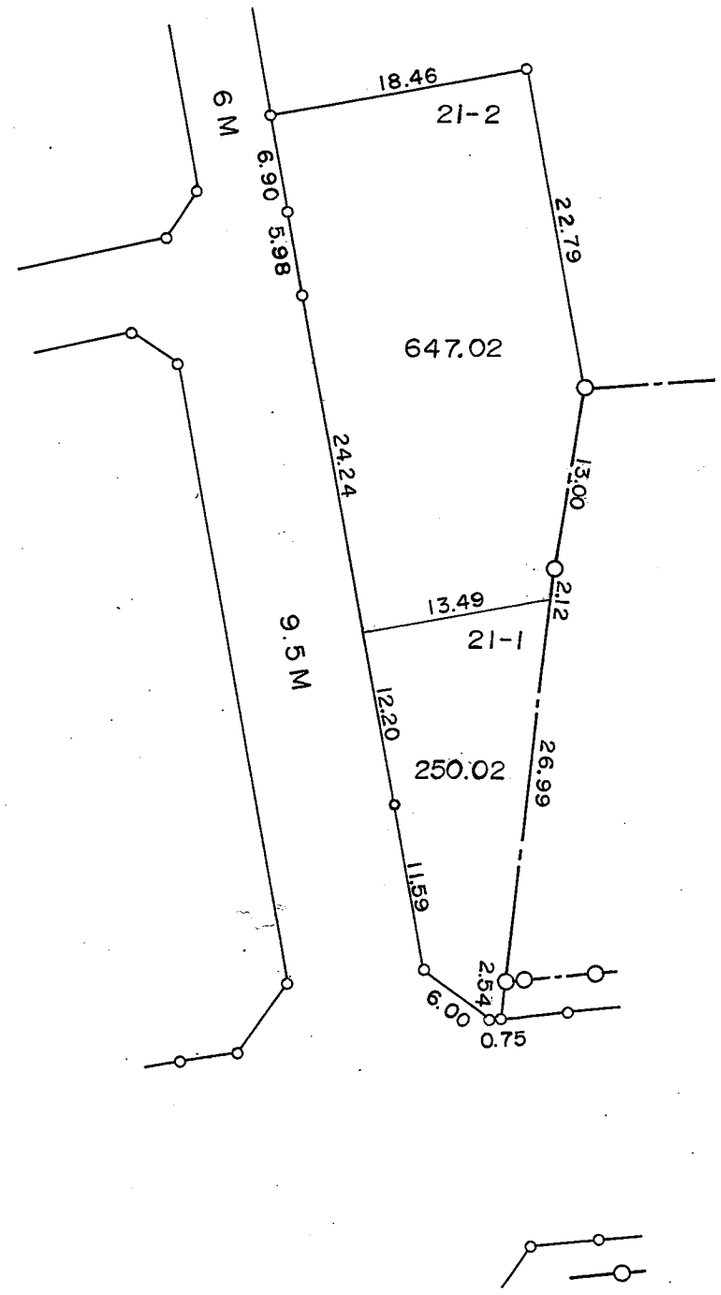

対象換地部分

地積は㎡、辺長はｍを示す。

換　地　図
8 街 区

縮尺 1：500

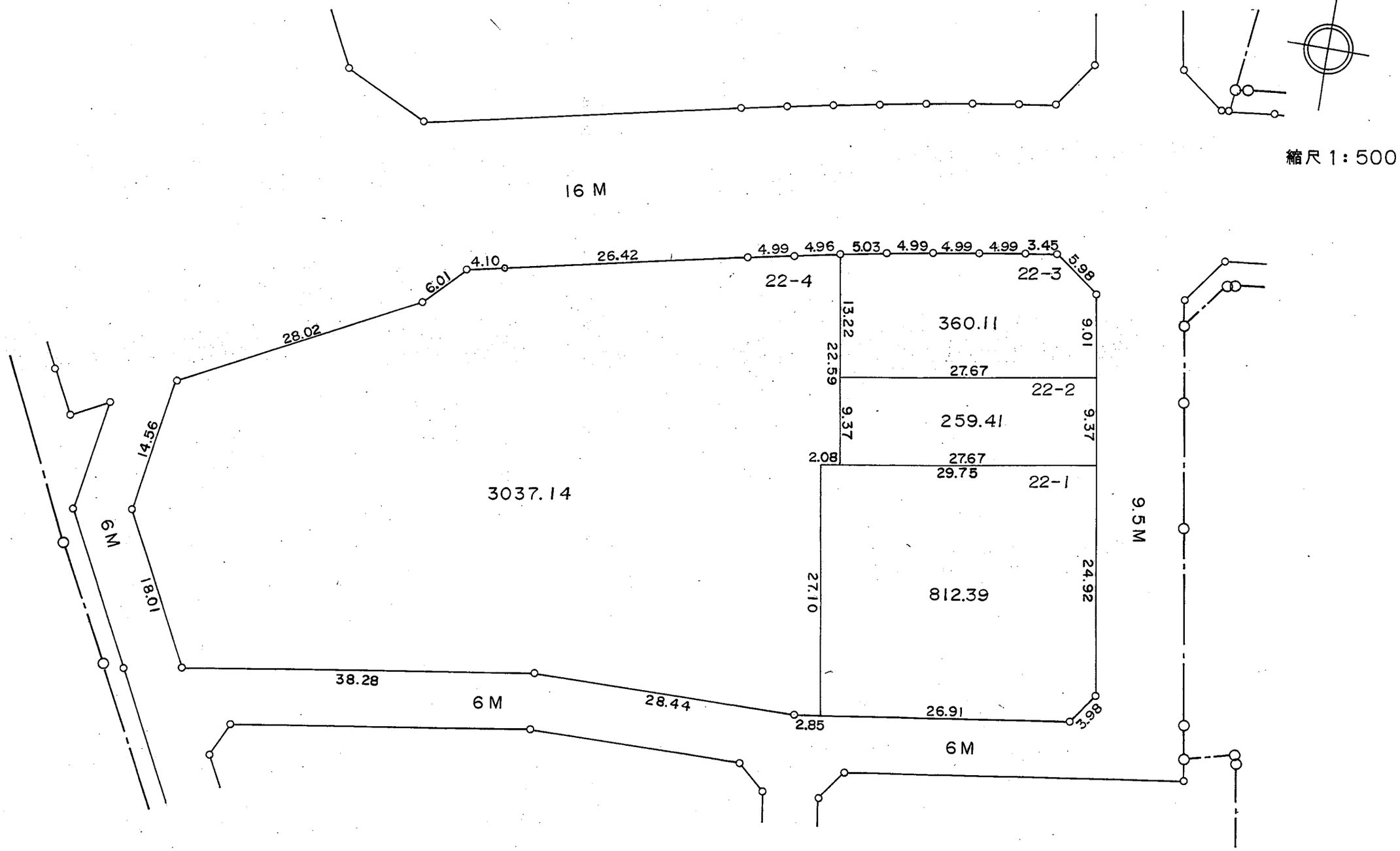

対象換地部分

地積は㎡、辺長はｍを示す。

換　地　図

9 街 区

縮尺 1：500

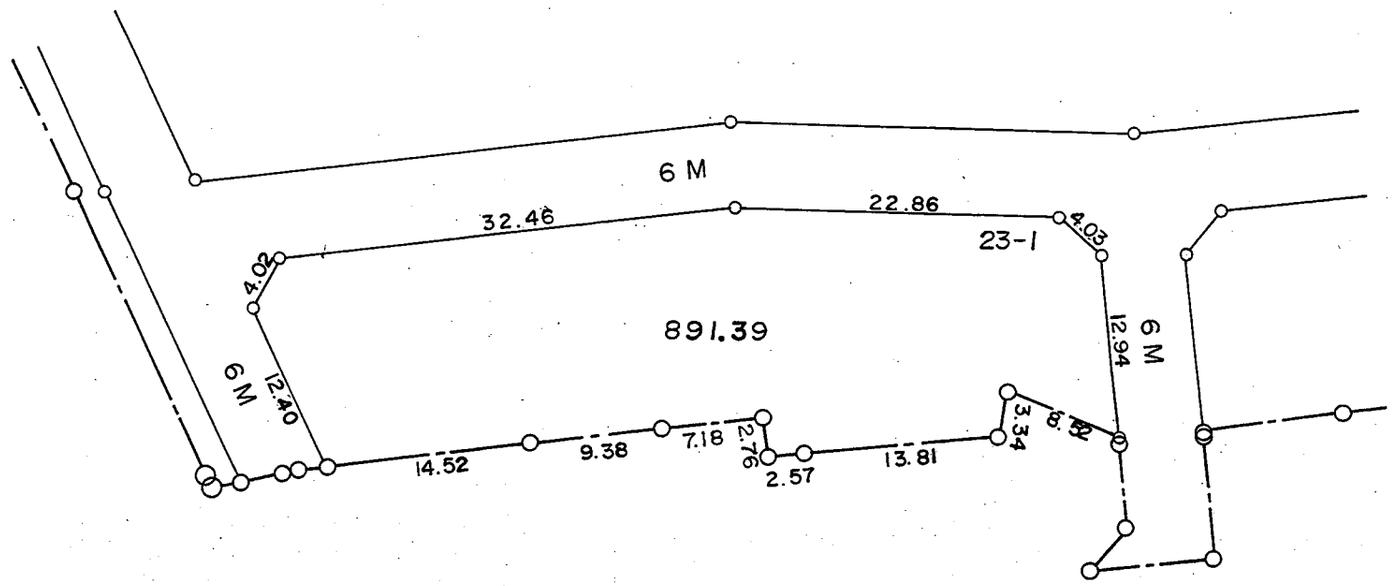

対象換地部分

地積は㎡、辺長はｍを示す。

換　地　図

10 街 区

縮尺 1：500

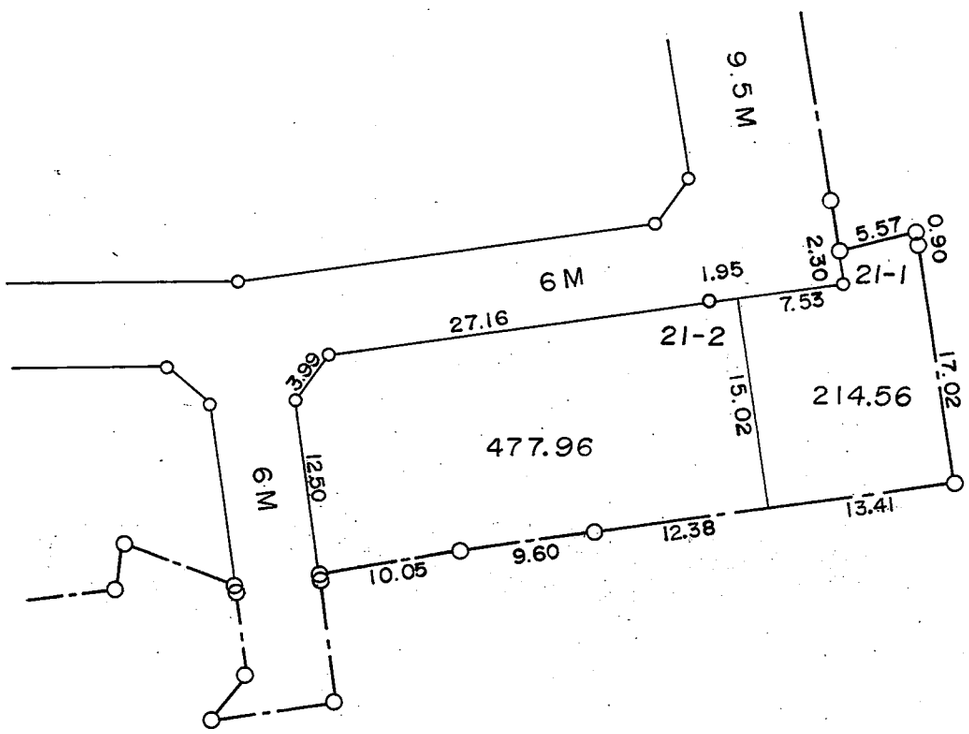

対象換地部分

地積は㎡、辺長はｍを示す。

換　地　図

11 街 区

縮尺 1：500

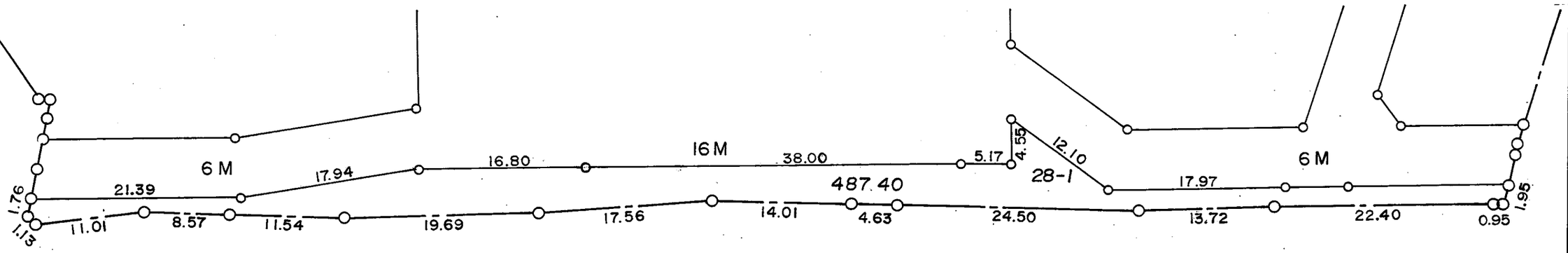

対象換地部分

地積は㎡、辺長はｍを示す。

換　地　図

12 街区
13 街区

縮尺 1：500

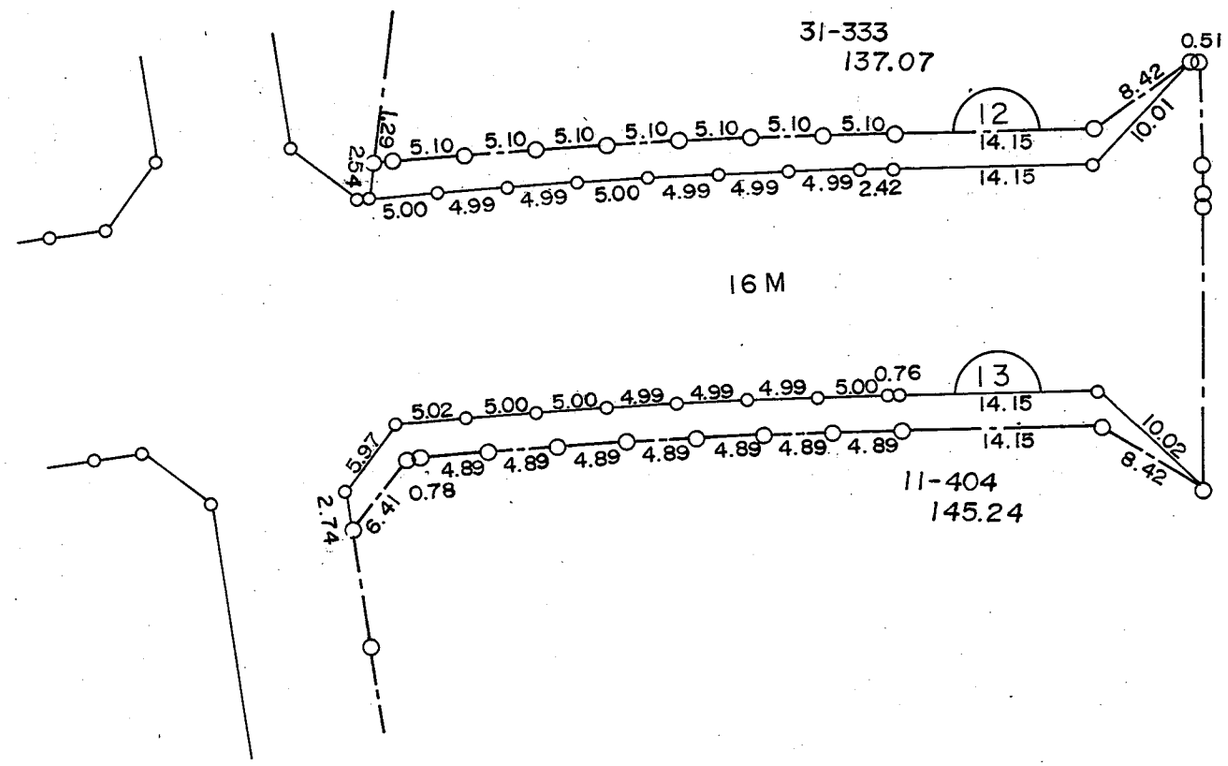

対象換地部分

地積は㎡、辺長はｍを示す。