街区番号	1 街区

城陽市平川山道土地区画整理事業
画地出来形確認測量図 S=1:500

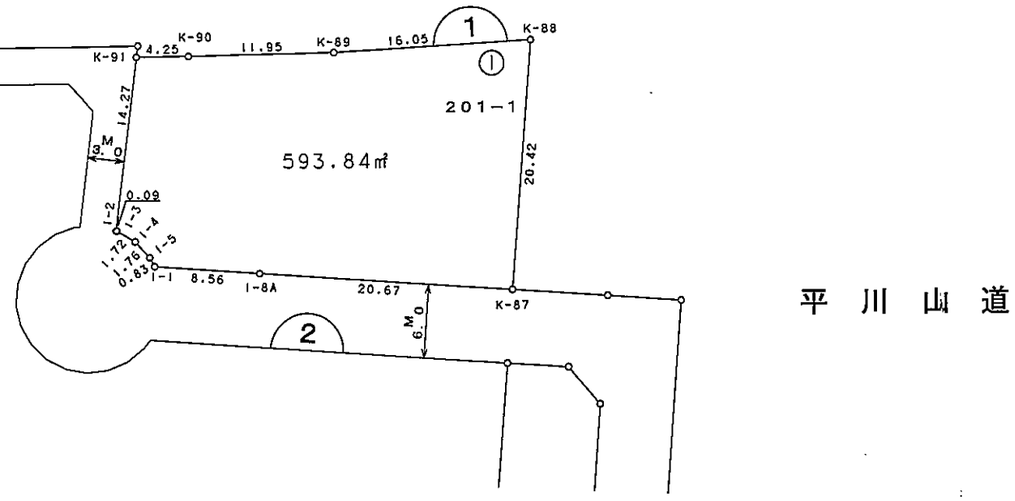

凡 例

(1)	街区番号
1	符 号
201-1	新 地 番
—·—	大 字 界
	換地位置

街区番号	2街区

城陽市平川山道土地区画整理事業
画地出来形確認測量図 S=1:500

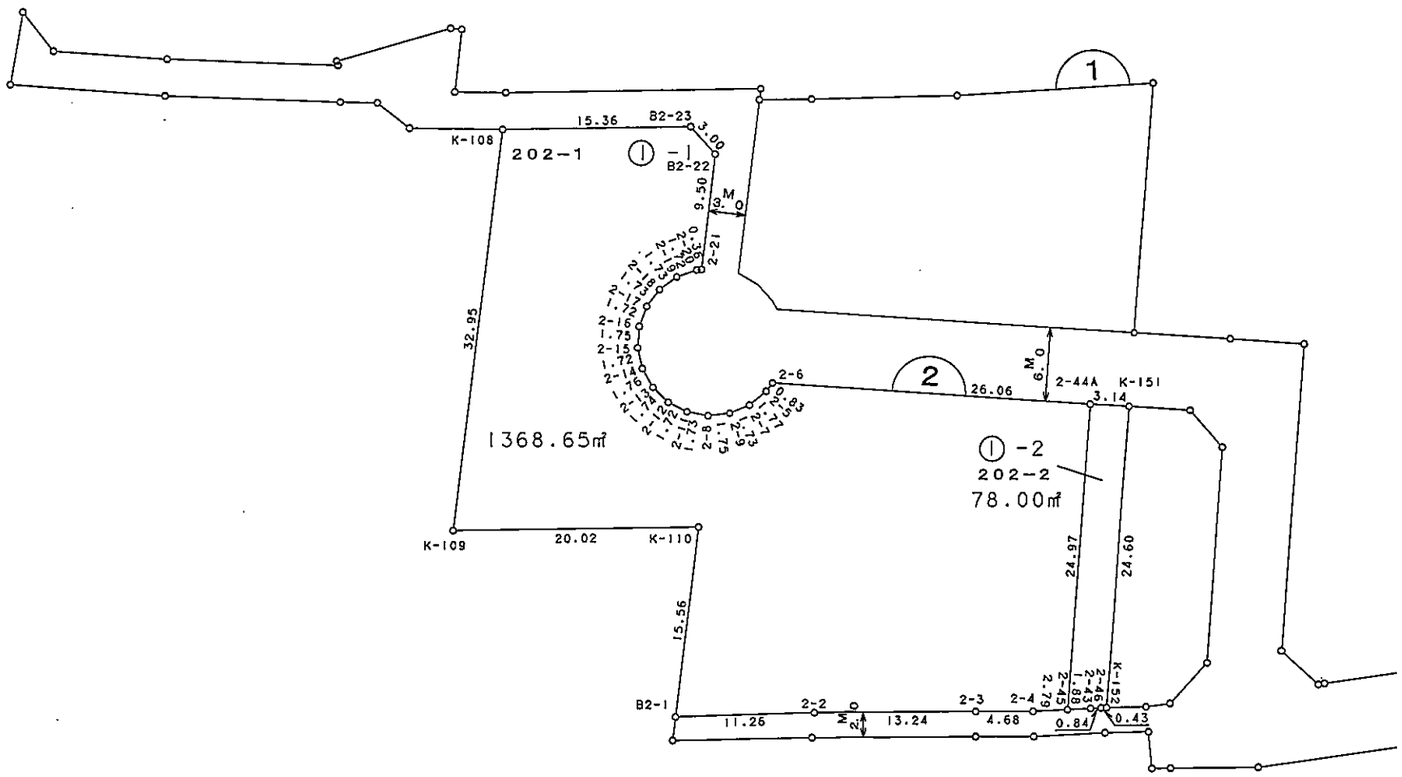

凡例

(1)	街区番号
(1)	符号
201-1	新地番
—-—	大字界
	換地位置

街区番号	3街区

城陽市平川山道土地区画整理事業
画地出来形確認測量図 S=1:500

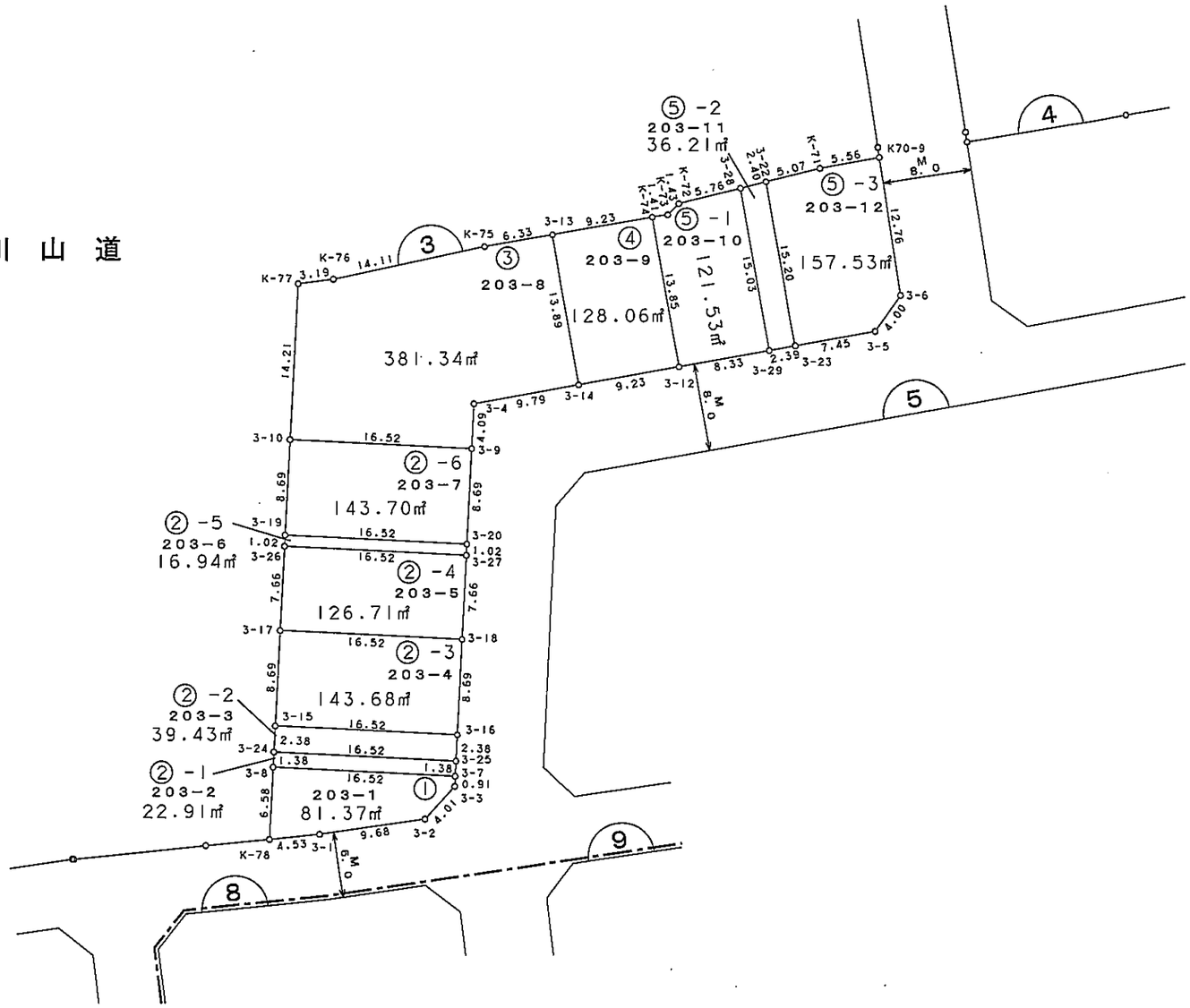

凡例

(1)	街区番号
①	符号
201-1	新地番
—·—	大字界
	換地位置

街区番号	4街区

城陽市平川山道土地区画整理事業
画地出来形確認測量図 S=1:500

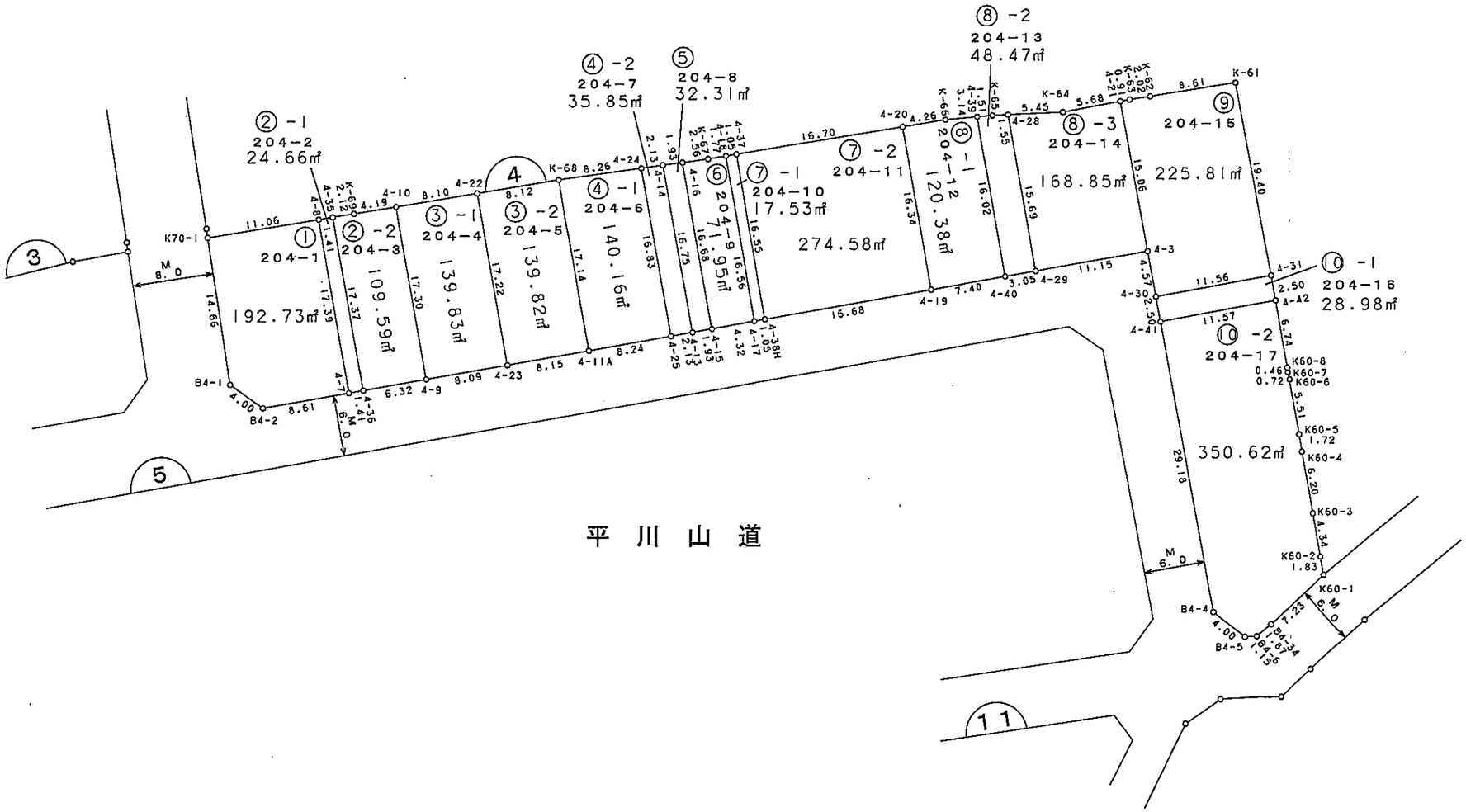

凡 例

(1)	街区番号
(1)	符 号
201-1	新 地 番
—·—	大 字 界
	換地位置

街区番号	5街区

城陽市平川山道土地区画整理事業
画地出来形確認測量図 S=1:500

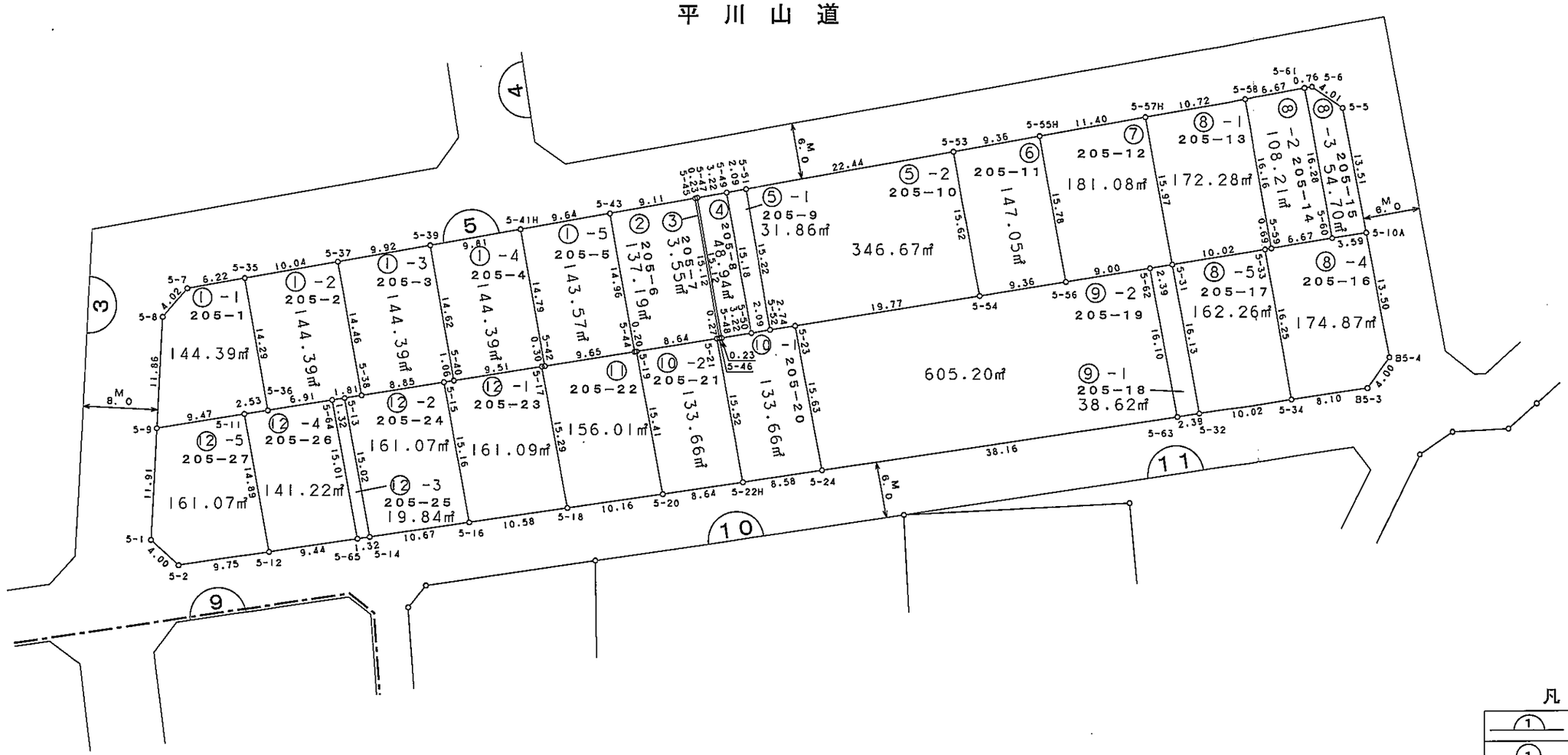

凡例

(1)	街区番号
①	符号
201-1	新地番
—·—	大字界
	換地位置

街区番号	8 街区

城陽市平川山道土地区画整理事業
画地出来形確認測量図 S=1:500

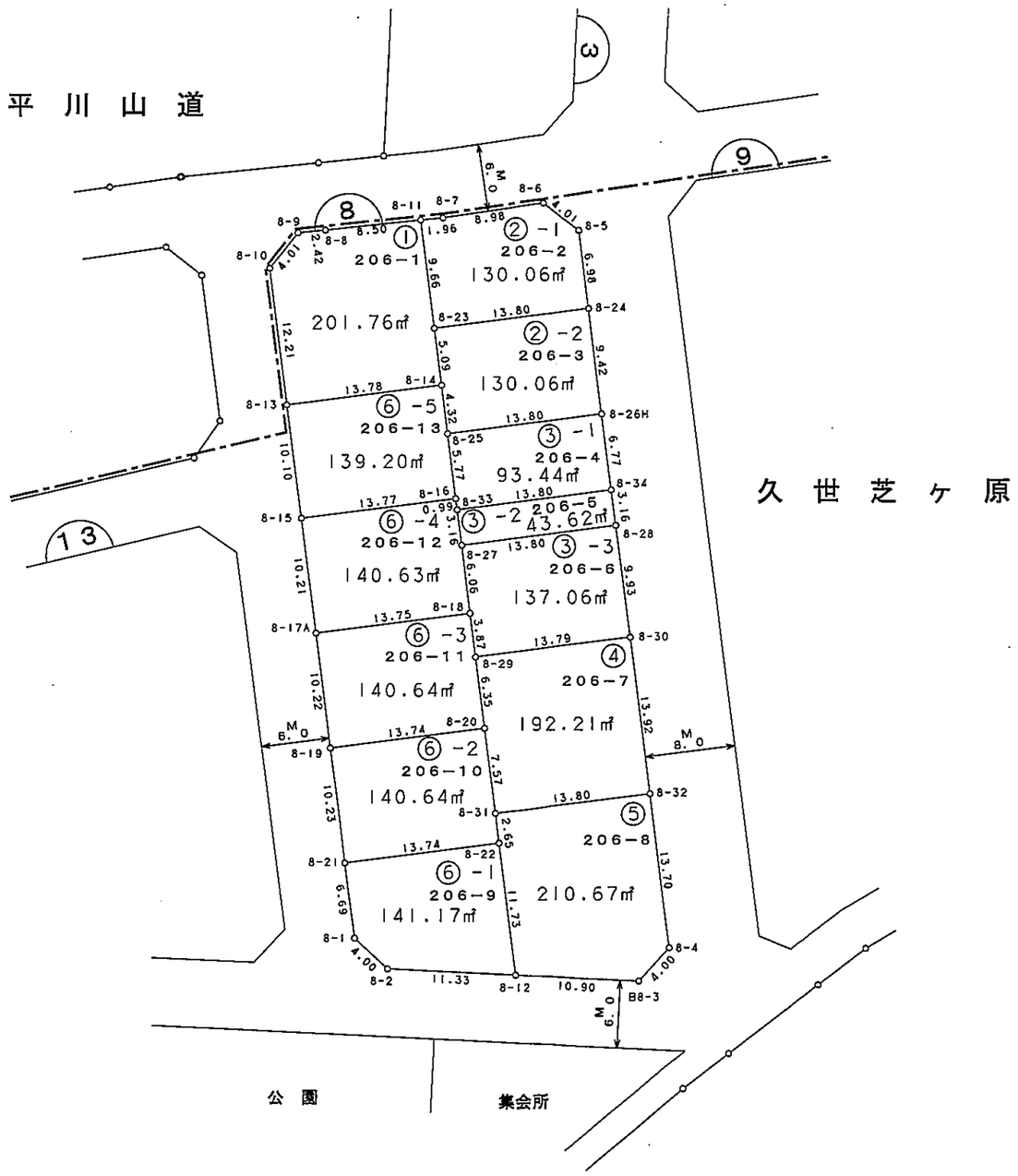

凡例

(1)	街区番号
(1)	符号
201-1	新地番
—-—	大字界
	換地位置

街区番号	9街区

城陽市平川山道土地区画整理事業
画地出来形確認測量図 S=1:500

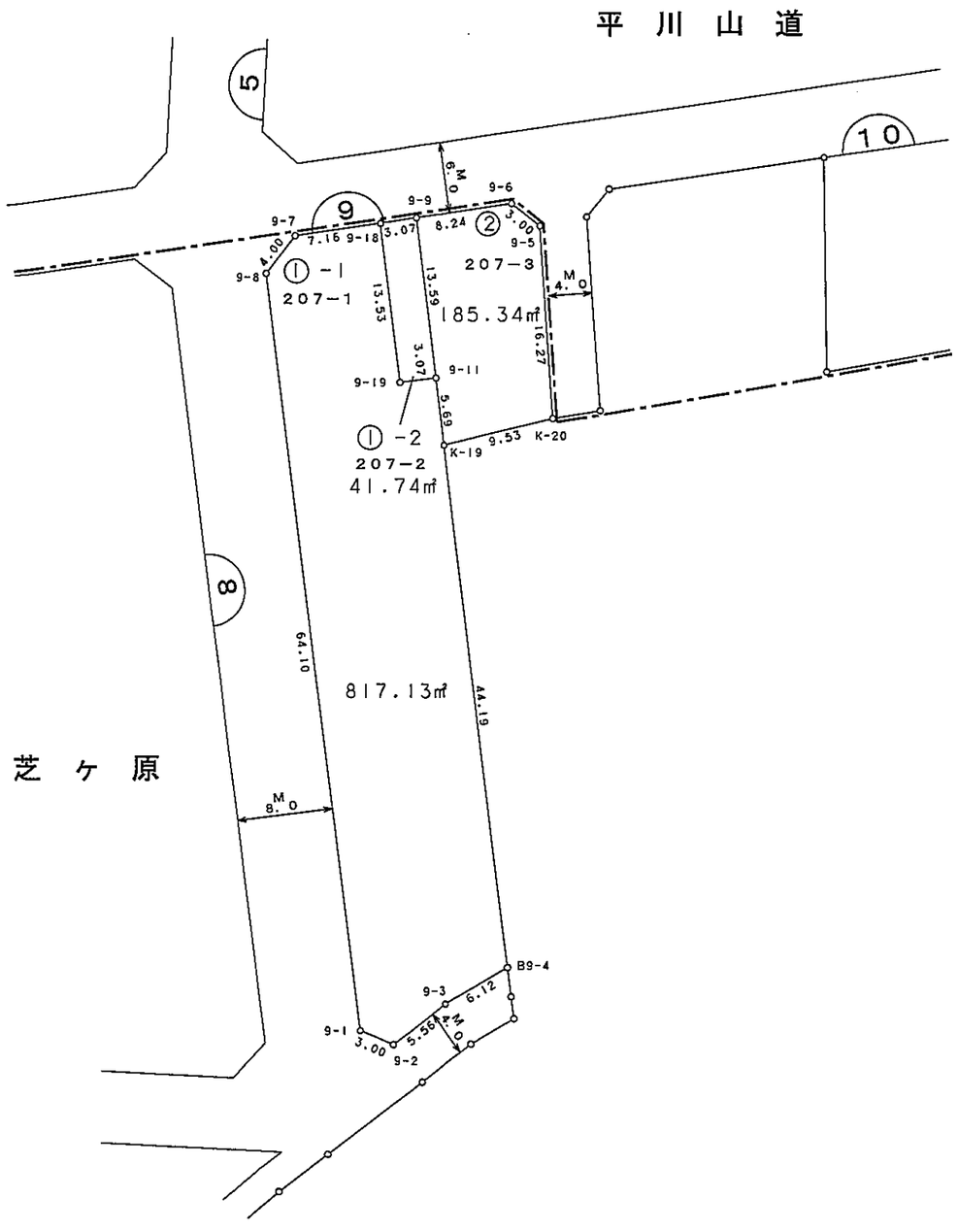

凡例

(1)	街区番号
①	符号
201-1	新地番
—·—	大字界
	換地位置

街区番号	１０街区

城陽市平川山道土地区画整理事業
画地出来形確認測量図 S=1:500

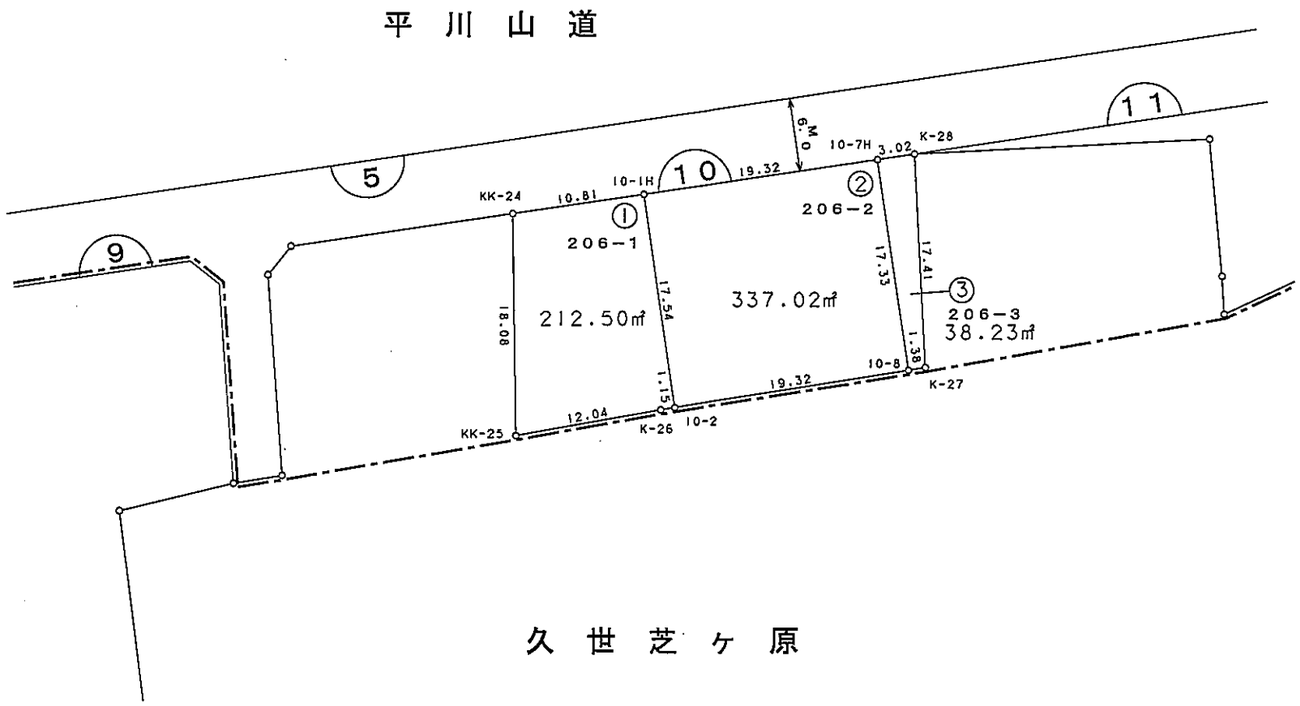

凡 例

(1)	街区番号
(1)	符 号
201−1	新 地 番
—·—	大 字 界
	換地位置

街区番号	11街区

城陽市平川山道土地区画整理事業
画地出来形確認測量図 S=1:500

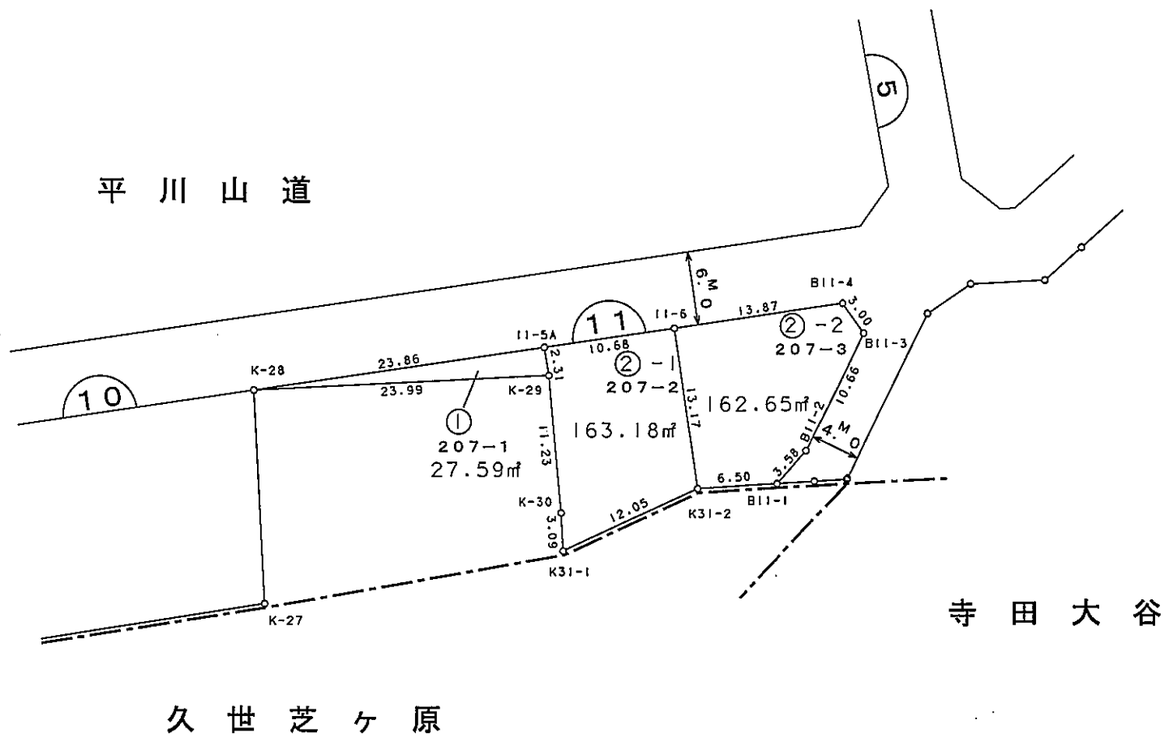

凡例

(1)	街区番号
①	符号
201-1	新地番
—·—	大字界
	換地位置

城陽市平川山道土地区画整理事業
画地出来形確認測量図 S=1:500

街区番号	12街区

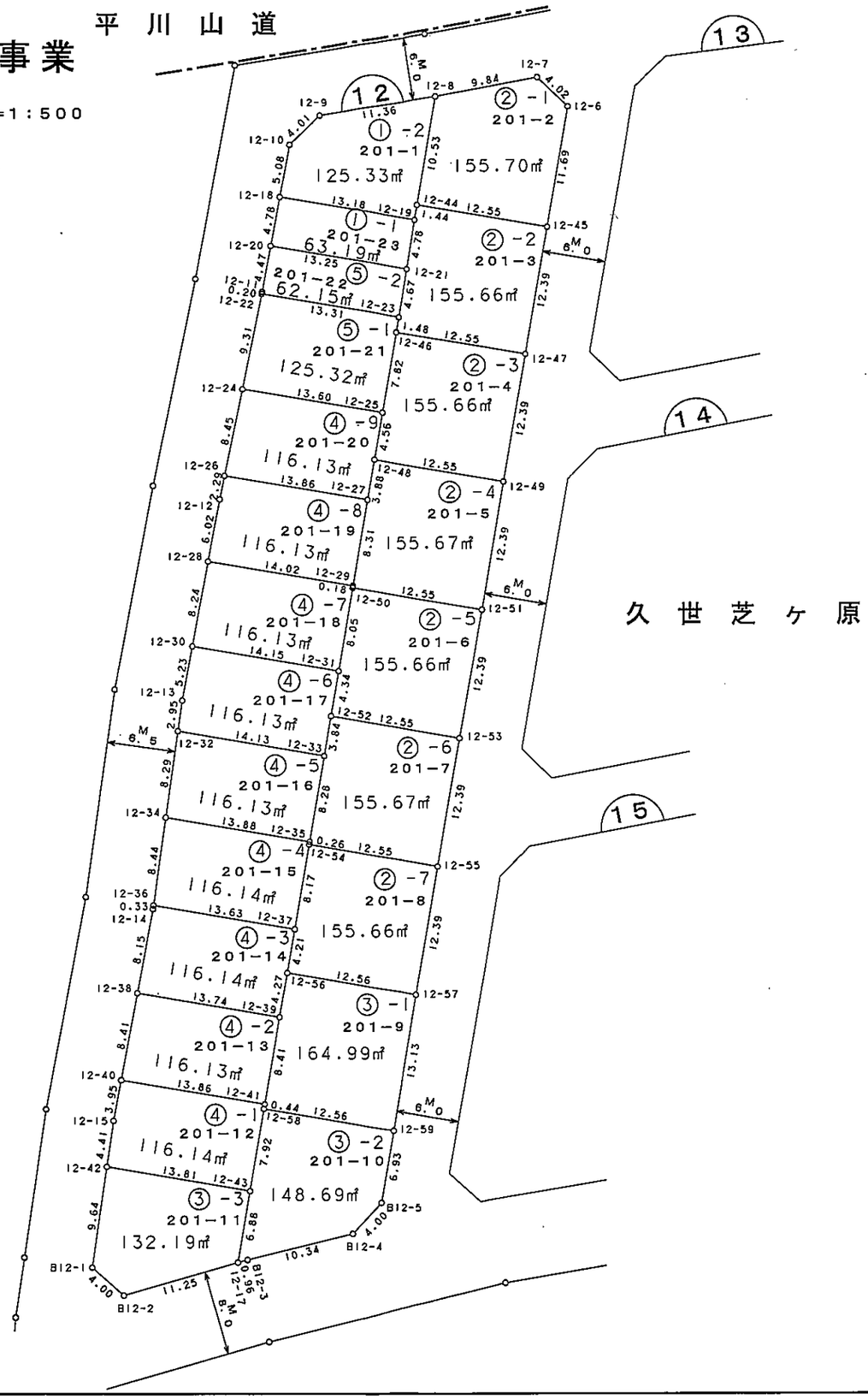

凡例

(1)	街区番号
①	符号
201-1	新地番
—·—	大字界
	換地位置

街区番号	13街区

城陽市平川山道土地区画整理事業
画地出来形確認測量図 S=1:500

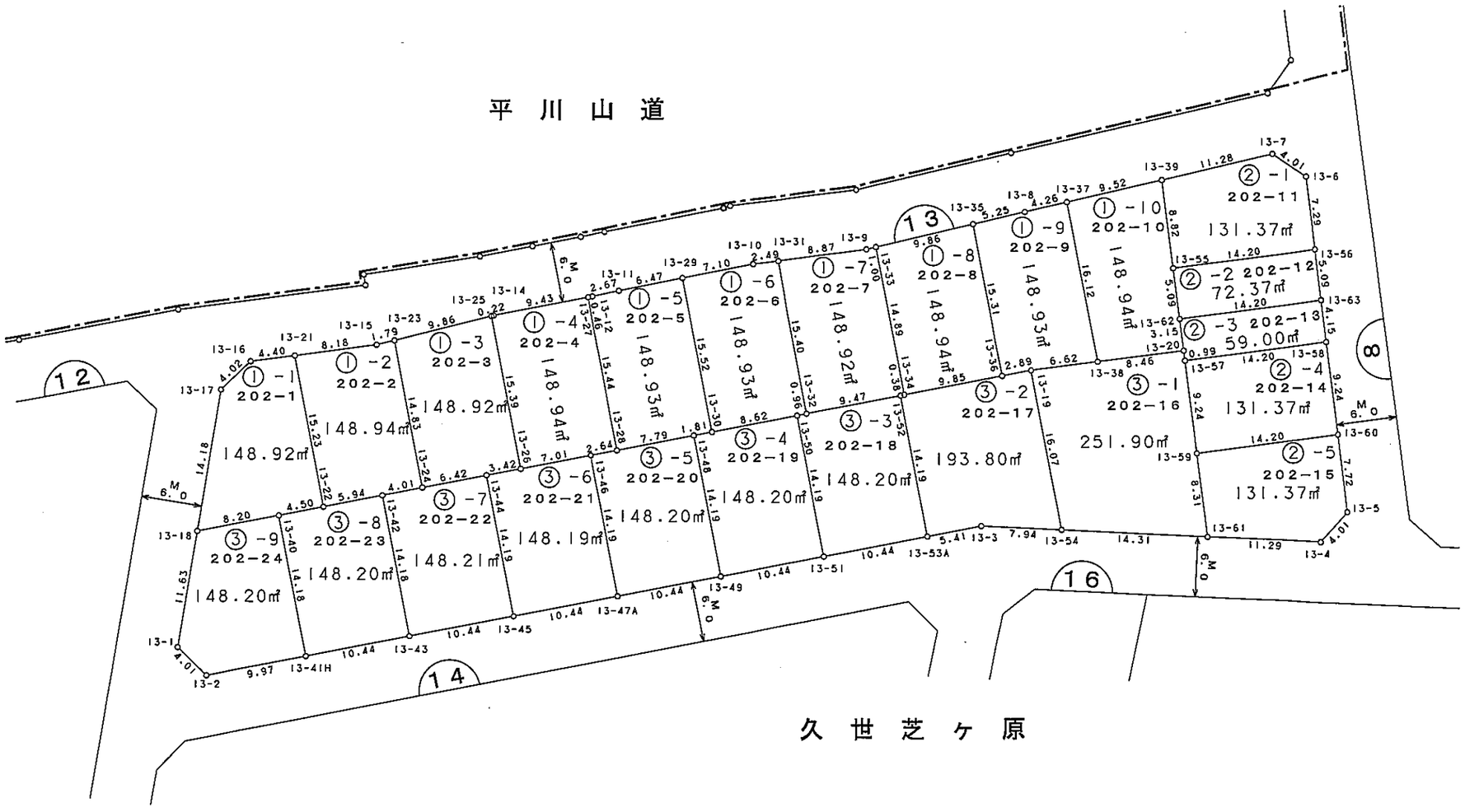

凡例

(1)	街区番号
①	符号
201-1	新地番
—-—	大字界
	換地位置

街区番号	14街区

城陽市平川山道土地区画整理事業
画地出来形確認測量図 S=1:500

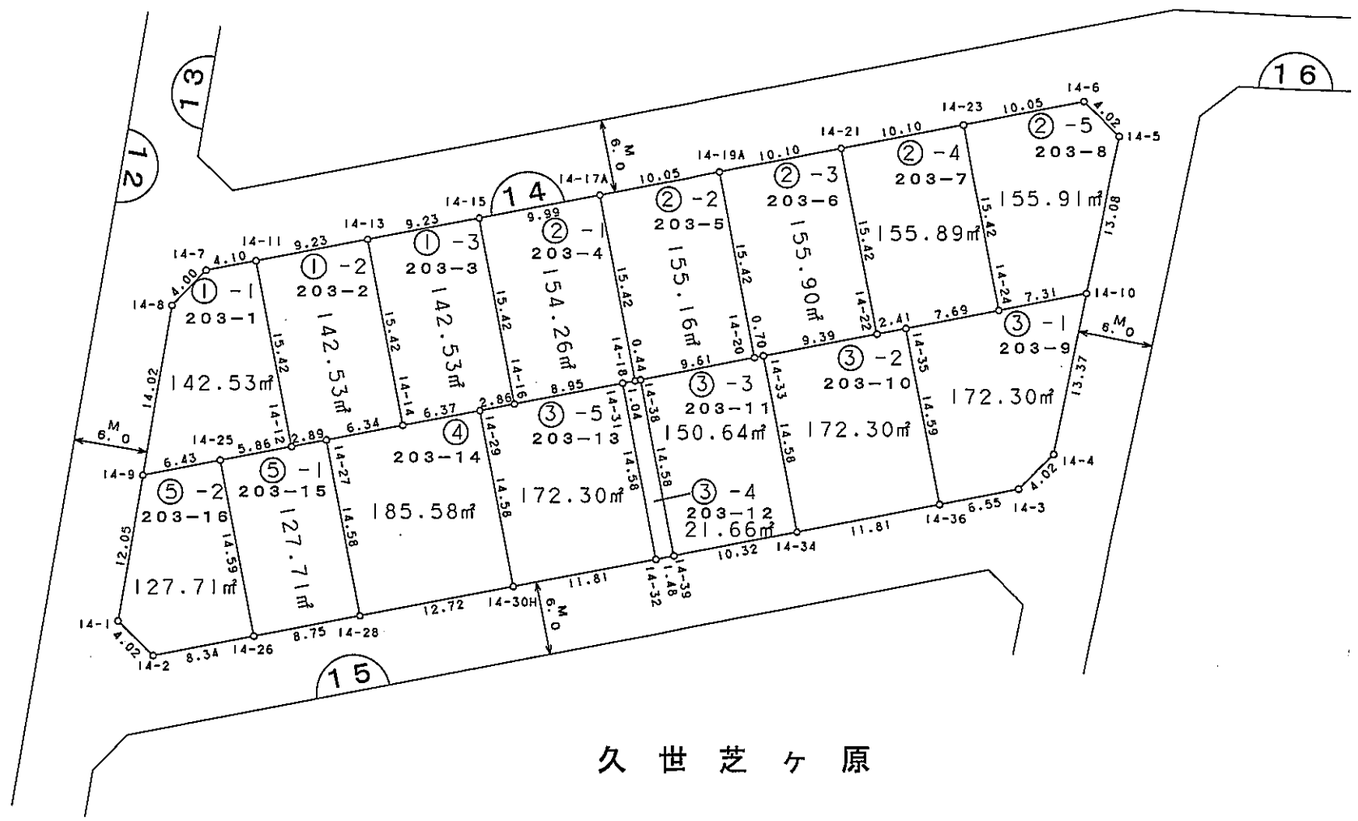

凡例

(1)	街区番号
①	符号
201-1	新地番
—·—	大字界
	換地位置

街区番号	15街区

城陽市平川山道土地区画整理事業
画地出来形確認測量図 S=1:500

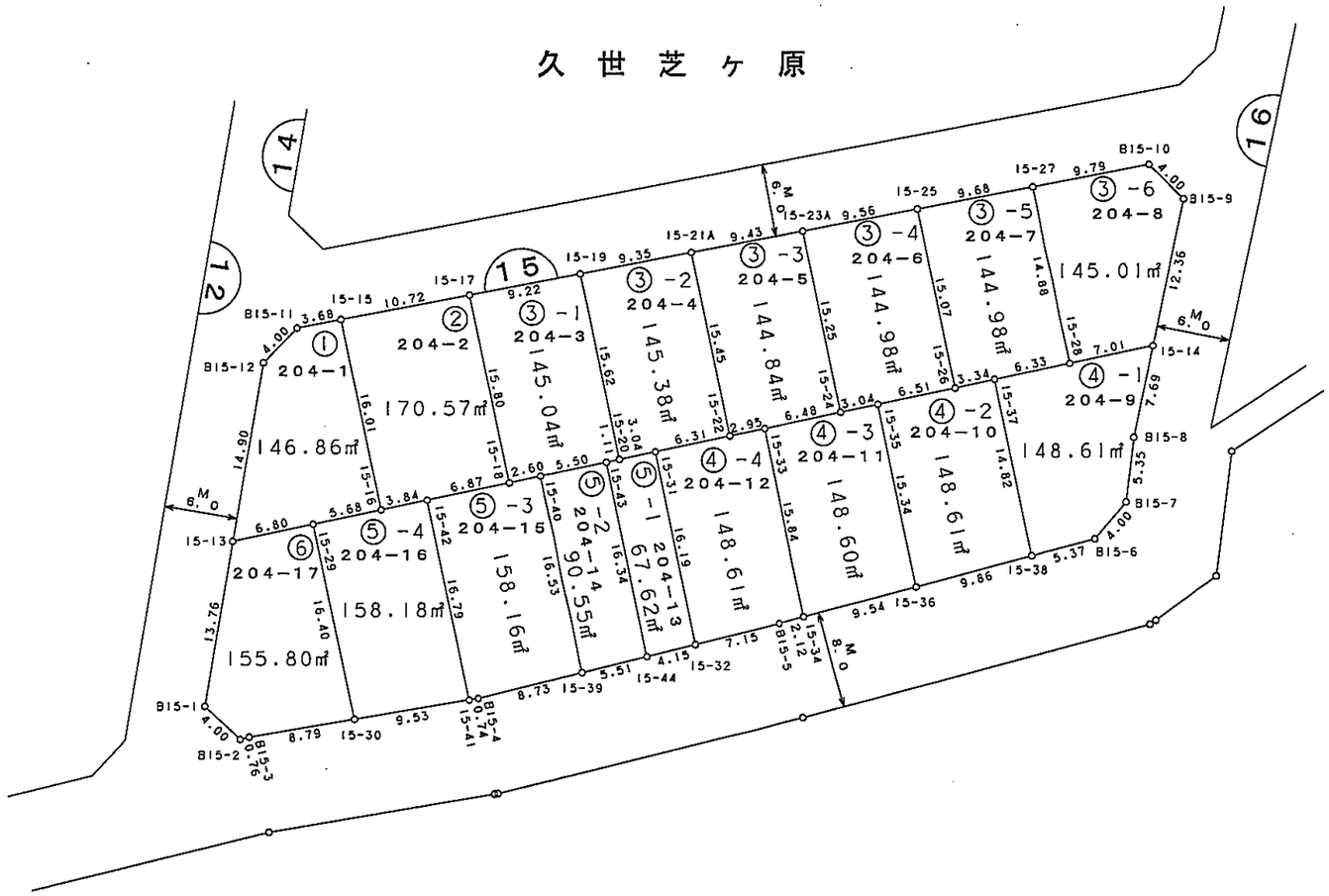

凡例

―(1)―	街区番号
(1)	符号
201-1	新地番
―・―	大字界
	換地位置

街区番号	16街区

城陽市平川山道土地区画整理事業
画地出来形確認測量図 S=1:500

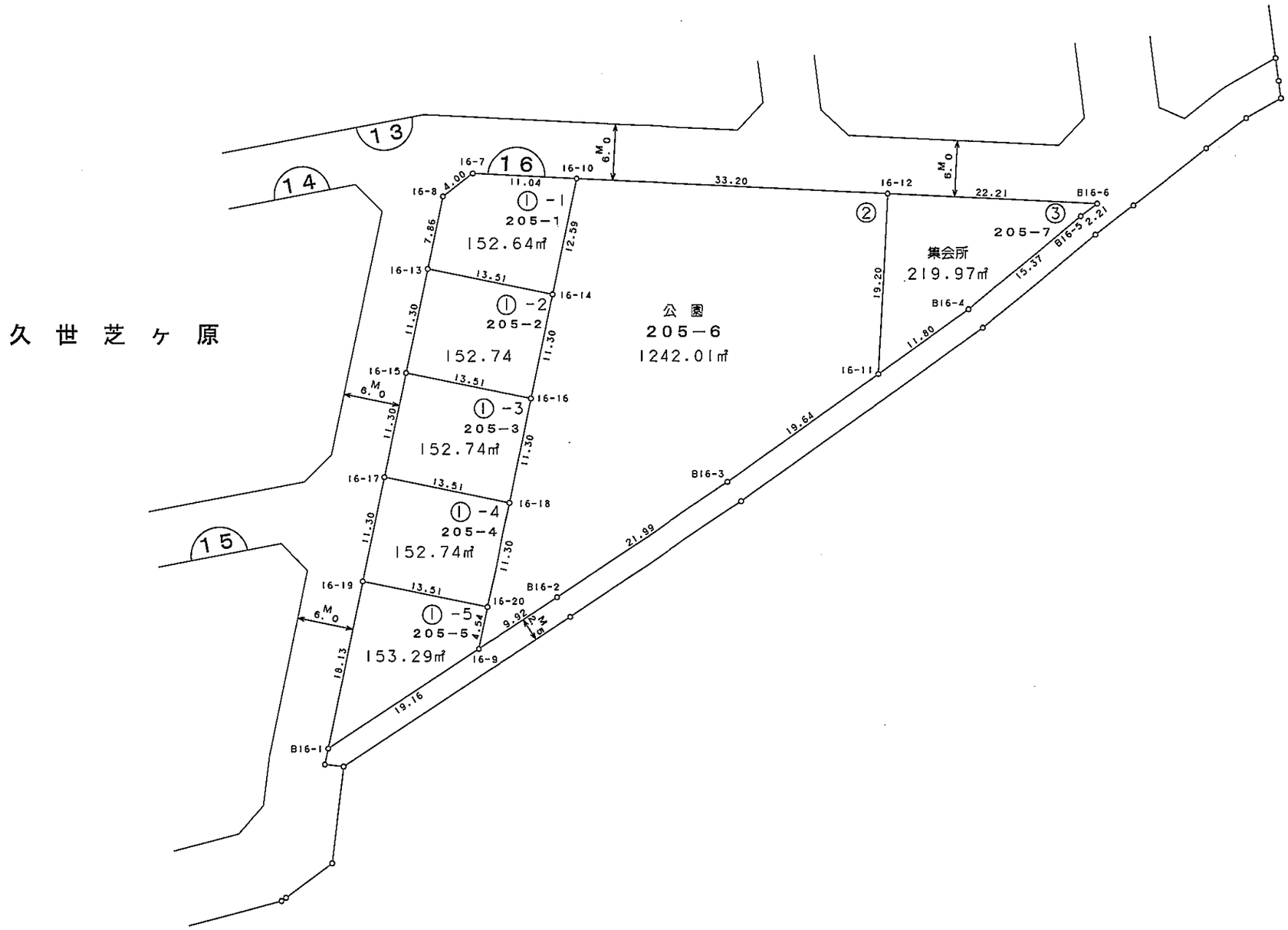

凡例

(1)	街区番号
1	符号
201-1	新地番
—·—	大字界
	換地位置