[B-0115]京都府城陽市(上津屋東川端)

この図面は、地番や筆界を推定配置したもので、権利関係や所在などの法的な根拠にはなりません。

城陽市地番概要図　令和７年１月１日現在

[B-0116]京都府城陽市(上津屋柳縄手・上津屋三同寺・上津屋東川端)

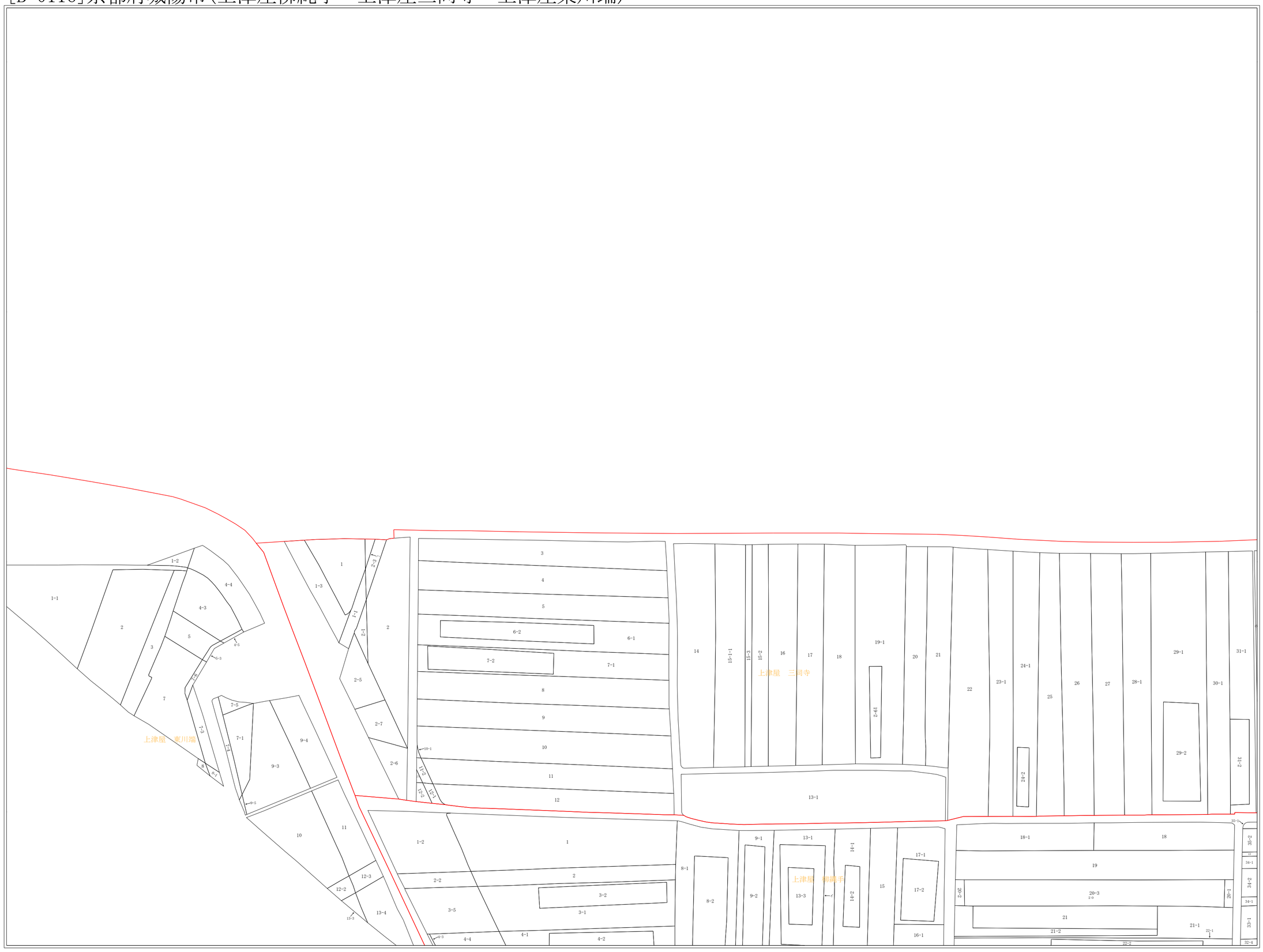

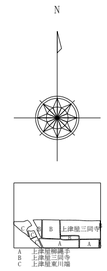

イ　13-2
ロ　35-1
ハ　2-4
ニ　11-1
ホ　32

この図面は、地番や筆界を推定配置したもので、権利関係や所在などの法的な根拠にはなりません。

城陽市地番概要図　令和７年１月１日現在

[B-0203]京都府城陽市

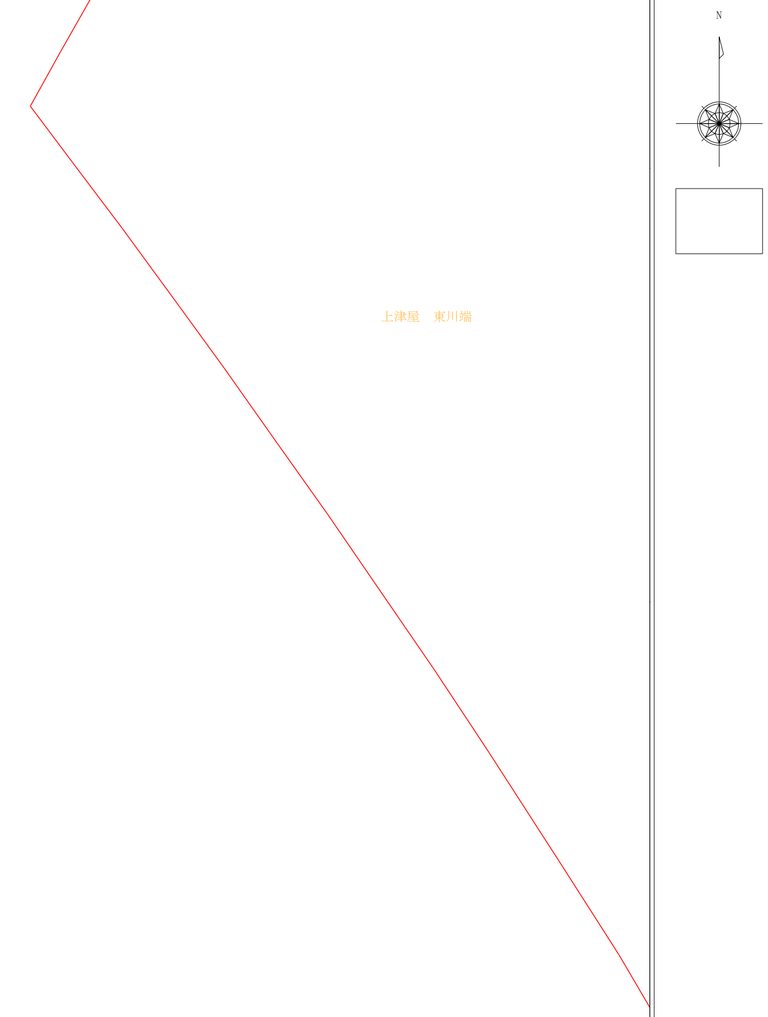

この図面は、地番や筆界を推定配置したもので、権利関係や所在などの法的な根拠にはなりません。

城陽市地番概要図　令和７年１月１日現在

[B-0204]京都府城陽市(　・上津屋野上・上津屋高下・上津屋柳縄手・上津屋東川端)

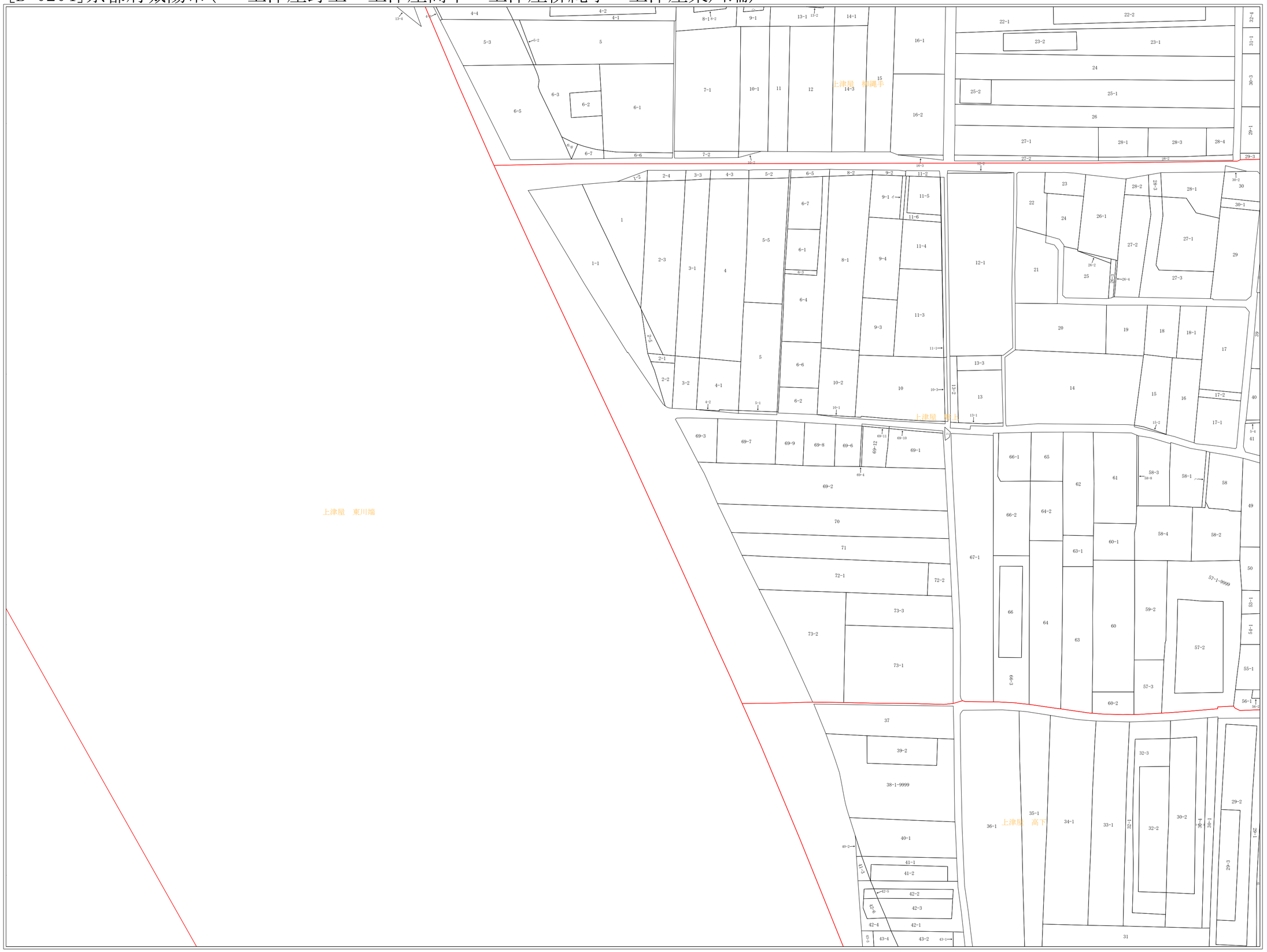

この図面は、地番や筆界を推定配置したもので、権利関係や所在などの法的な根拠にはなりません。

城陽市地番概要図　令和７年１月１日現在

[B-0208]京都府城陽市(久世八丁・久世外島・上津屋高下・寺田北川顔・寺田浜代)

この図面は、地番や筆界を推定配置したもので、権利関係や所在などの法的な根拠にはなりません。

城陽市地番概要図　令和７年１月１日現在

[B-0212]京都府城陽市(寺田北堤下・寺田北川顔・寺田浜代)

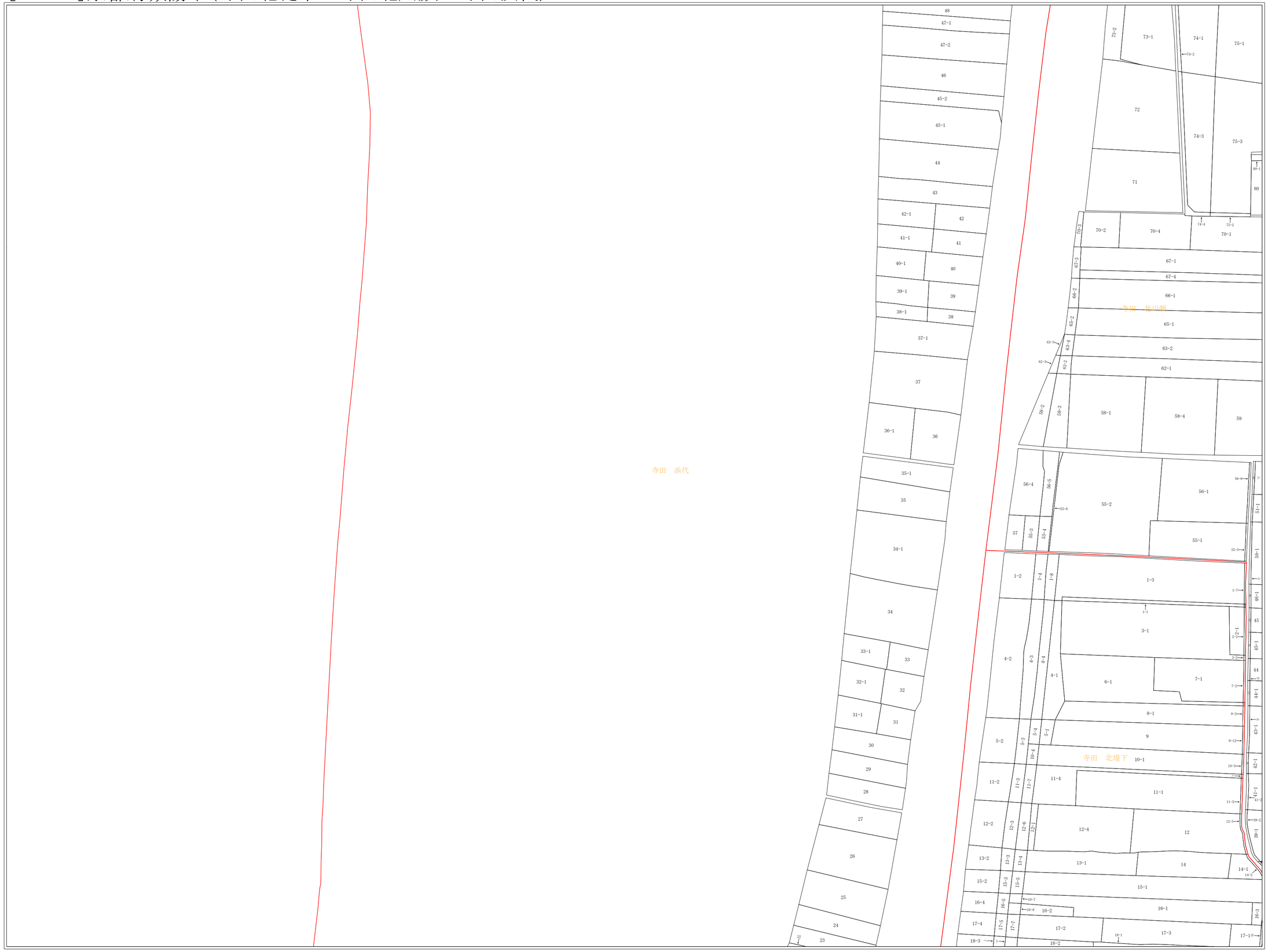

この図面は、地番や筆界を推定配置したもので、権利関係や所在などの法的な根拠にはなりません。

城陽市地番概要図　令和７年１月１日現在

[B-0216]京都府城陽市(寺田南堤下・寺田北堤下・寺田北川顔・寺田浜代)

この図面は、地番や筆界を推定配置したもので、権利関係や所在などの法的な根拠にはなりません。

城陽市地番概要図　令和７年１月１日現在

[B-0304]京都府城陽市(　・寺田南堤下・寺田北堤下・寺田浜代)

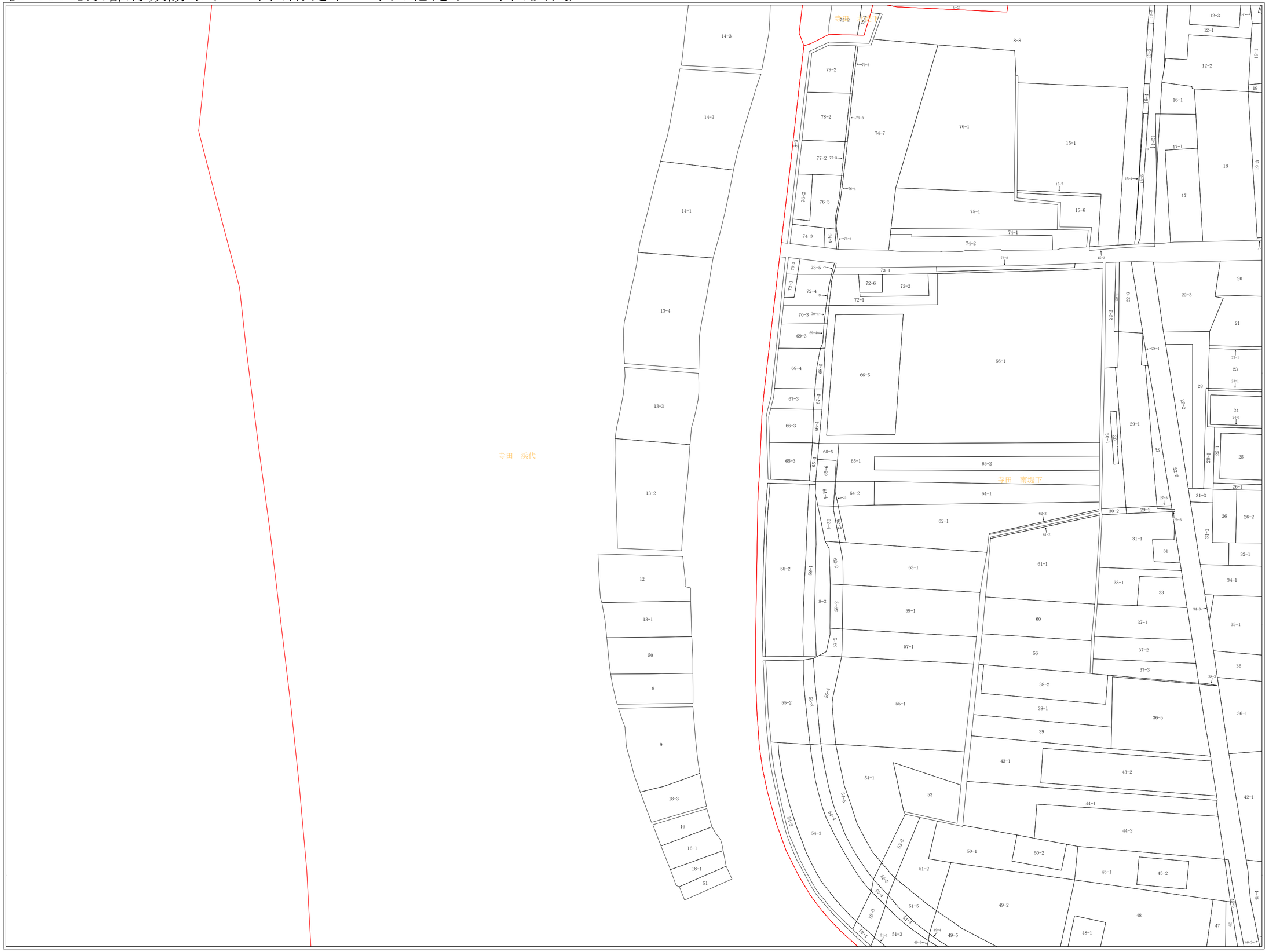

この図面は、地番や筆界を推定配置したもので、権利関係や所在などの法的な根拠にはなりません。

城陽市地番概要図　令和７年１月１日現在

[B-0308]京都府城陽市(寺田南堤下・寺田南川顔・寺田浜代・水主下外島)

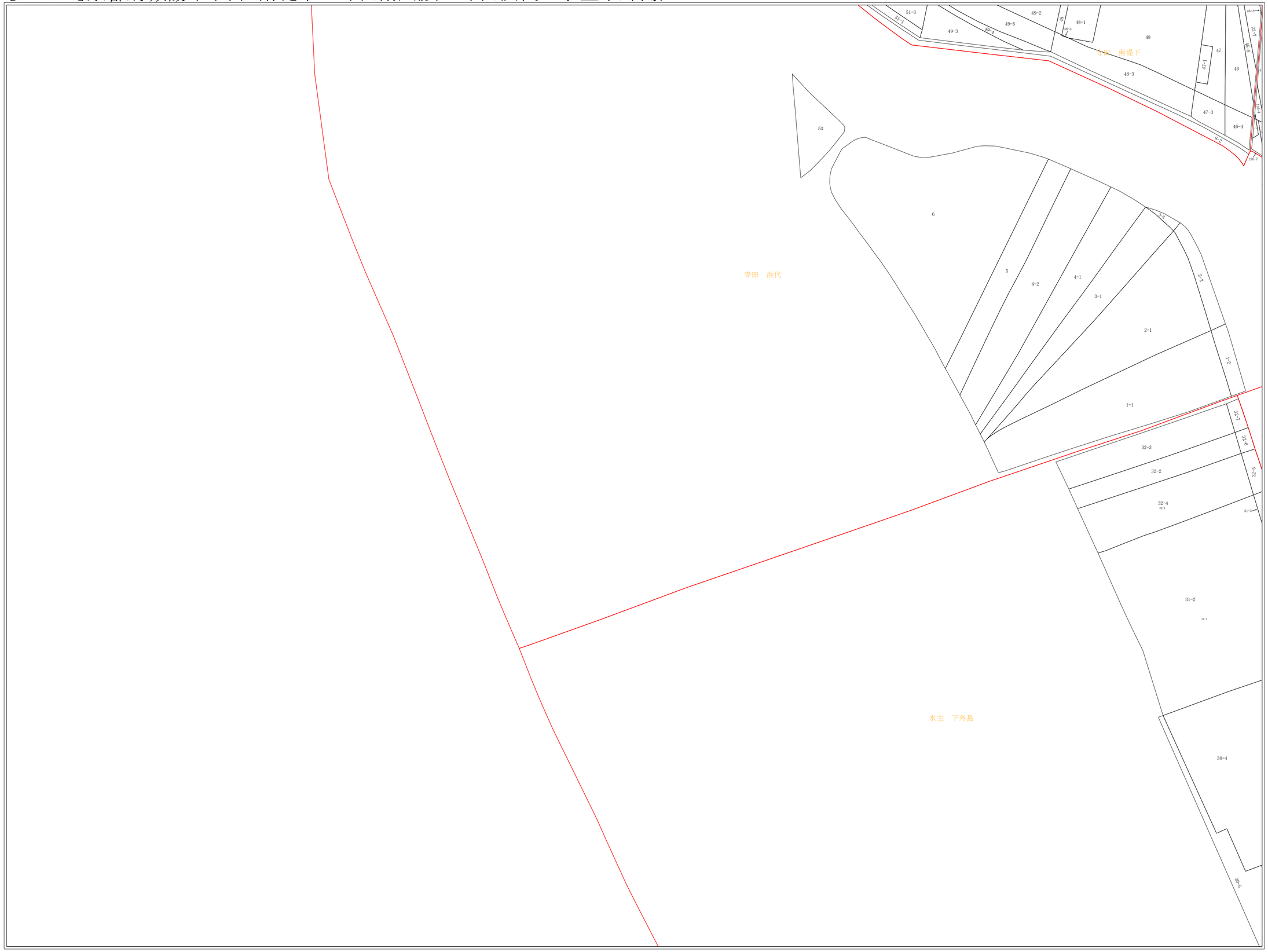

この図面は、地番や筆界を推定配置したもので、権利関係や所在などの法的な根拠にはなりません。

城陽市地番概要図　令和７年１月１日現在

[B-0312]京都府城陽市(水主下外島)



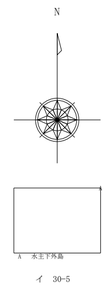

この図面は、地番や筆界を推定配置したもので、権利関係や所在などの法的な根拠にはなりません。　　城陽市地番概要図　令和７年１月１日現在

[B-0316]京都府城陽市

この図面は、地番や筆界を推定配置したもので、権利関係や所在などの法的な根拠にはなりません。

城陽市地番概要図　令和７年１月１日現在

[B-0413]京都府城陽市(平川長筏・平川浜道裏・上津屋柳縄手・上津屋三同寺)

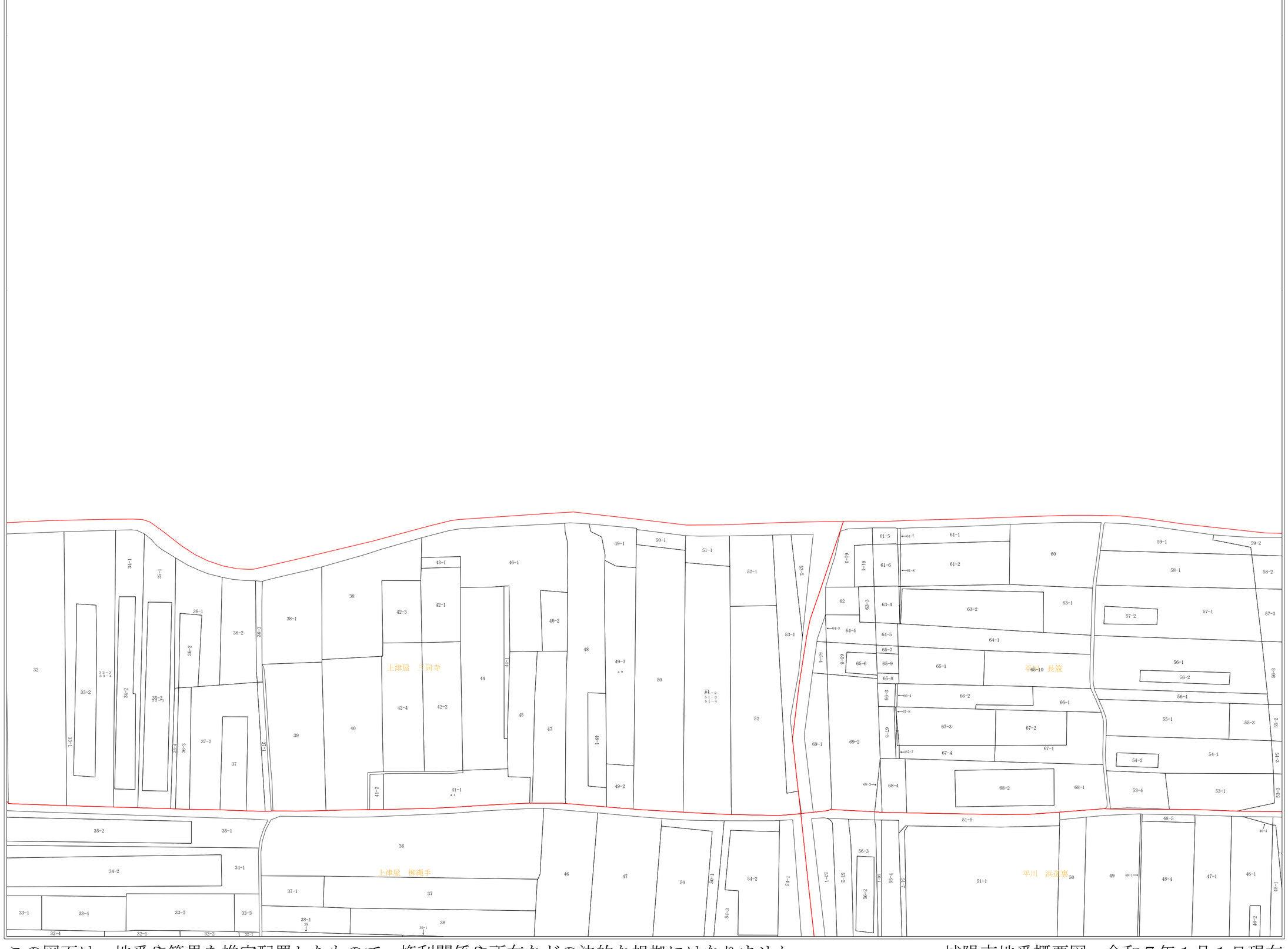

この図面は、地番や筆界を推定配置したもので、権利関係や所在などの法的な根拠にはなりません。

城陽市地番概要図　令和７年１月１日現在

[B-0414]京都府城陽市(平川長筬・平川浜道裏)

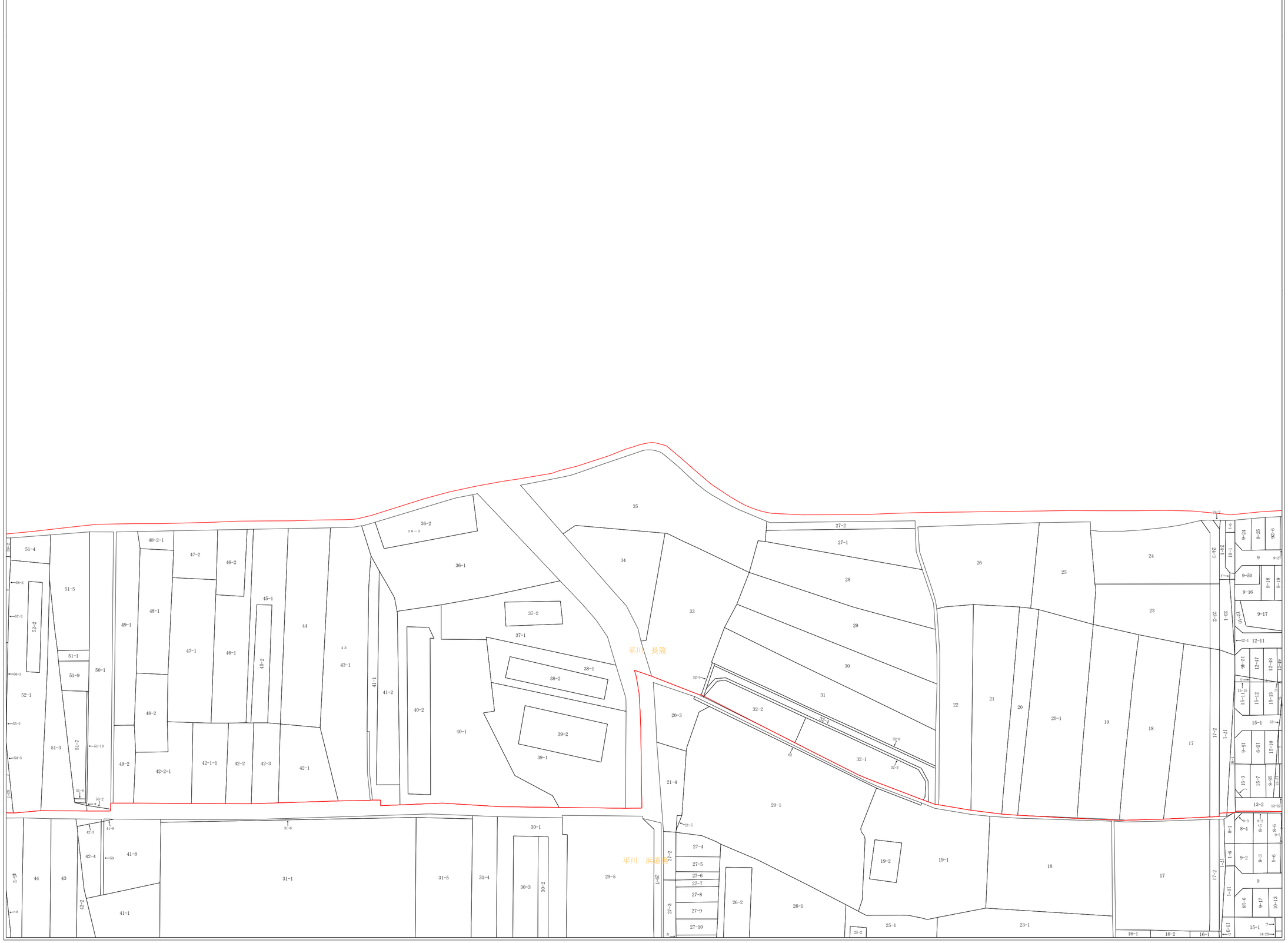

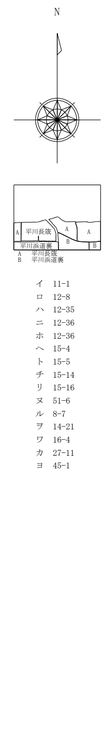

イ　11-1
ロ　12-8
ハ　12-35
ニ　12-36
ホ　12-36
ヘ　15-4
ト　15-5
チ　15-14
リ　15-16
ヌ　51-6
ル　8-7
ヲ　14-21
ワ　16-4
カ　27-11
ヨ　45-1

この図面は、地番や筆界を推定配置したもので、権利関係や所在などの法的な根拠にはなりません。

城陽市地番概要図　令和７年１月１日現在

[B-0415]京都府城陽市(平川野原・平川長筬・平川浜道裏)

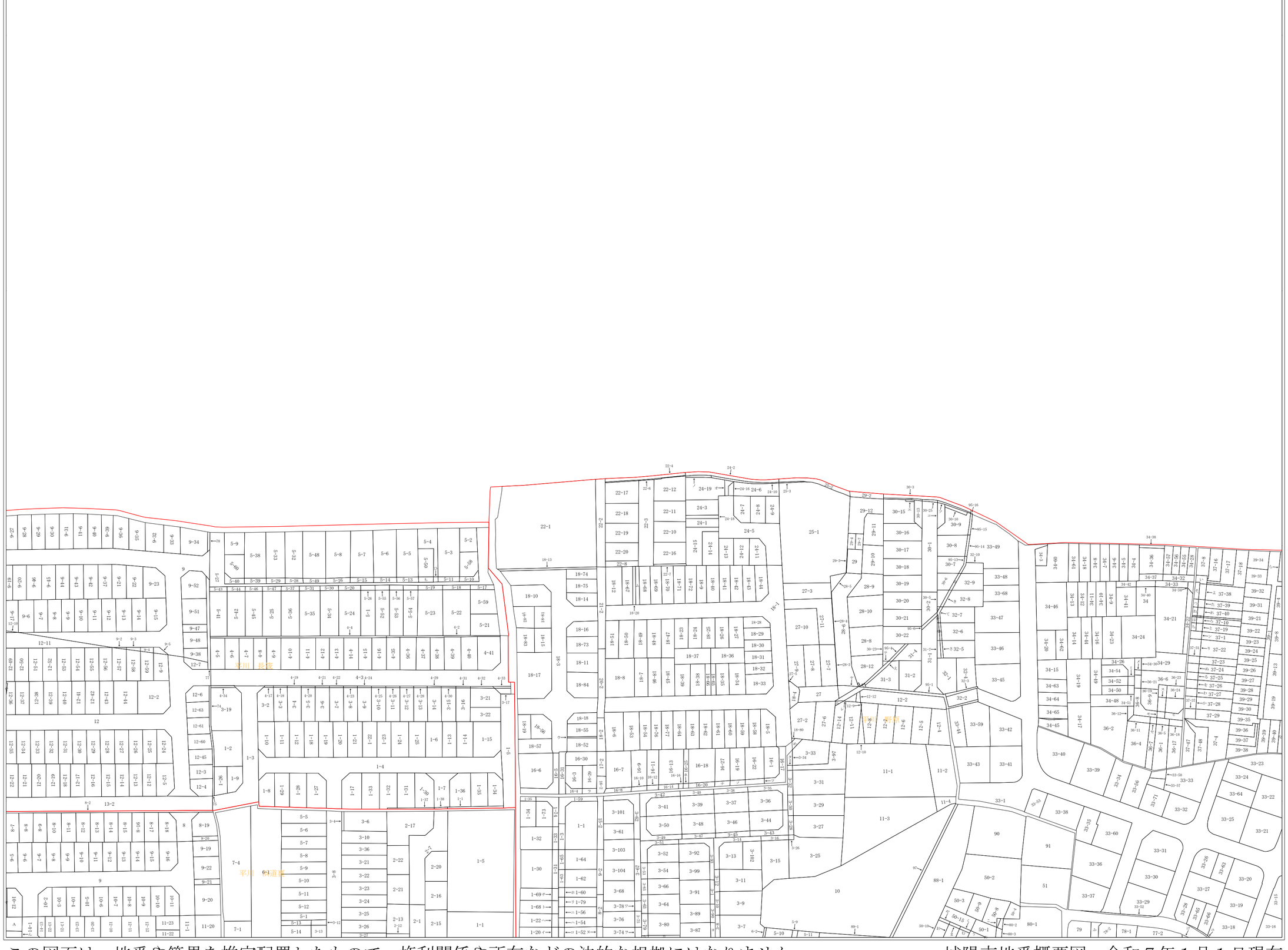

イ 1-21
ロ 1-53
ハ 1-55
ニ 1-57
ホ 1-61
ヘ 1-70
ト 1-71
チ 1-72
リ 1-80
ヌ 3-4
ル 3-71
ヲ 3-73
ワ 3-77
カ 3-86
ヨ 3-88
タ 3-98
レ 12-13
ソ 16-21
ツ 16-23
ネ 16-26
ナ 16-28
ラ 16-32
ム 18-21
ウ 18-22
ノ 24-17
オ 24-20
ク 28-1
ヤ 28-2
マ 28-11
ケ 30-4
フ 30-11
コ 30-12
エ 30-14
テ 30-24
ア 30-26
サ 31-8
キ 31-9
ユ 33-51
メ 34-35
ミ 34-53
シ 34-66
ヒ 36-14
モ 36-15
セ 36-16
ス 36-20
ン 37-3
い 37-9
ろ 37-11
は 37-12
に 37-13
ほ 37-14
へ 37-15
と 37-20
ち 37-21
り 37-30
ぬ 37-32
る 37-33
を 37-34
わ 37-35
か 37-36
よ 37-41
た 37-42
れ 37-43
そ 37-44
つ 37-45
ね 37-46
な 39-41
ら 39-49
む 50-5
う 50-6
の 50-7
お 50-11
く 50-12
や 50-14
ま 77-3
け 78-3
ふ 80-5
こ 95-3
え 95-7
あ 95-8
さ 95-9
き 95-11
ゆ 95-12
め 95-17
み 95-18
し 95-19
ひ 5-12
も 5-51
せ 15-14
す 10-13
ん 14-20
A 14-21

この図面は、地番や筆界を推定配置したもので、権利関係や所在などの法的な根拠にはなりません。

城陽市地番概要図　令和７年１月１日現在

[B-0416]京都府城陽市(　・平川茶屋裏・平川室木・平川野原)

イ　22-4
ロ　28-6
ハ　29-3
ニ　36-28
ホ　36-34
ヘ　36-35
ト　36-37
チ　57-2
リ　38-2
ヌ　38-29
ル　38-30
ヲ　38-41
ワ　38-42
カ　45-2
ヨ　49-2
タ　57-22
レ　60-2
ソ　61-5
ツ　61-10
ネ　61-13
ナ　61-14
ラ　61-15
ム　61-18
ウ　61-20
ノ　61-23
オ　61-29
ク　61-31
ヤ　61-32
マ　61-34
ケ　61-37
フ　61-40
コ　70-12
エ　72-12
テ　85-3
ア　94-6
サ　96-5
キ　104-12
ユ　104-13
メ　104-19
ミ　104-21
シ　104-26
ヒ　104-27
モ　117-2
セ　117-4
ス　118-1
ン　118-4
い　119-1
ろ　119-2
は　119-3
に　119-4
ほ　119-5
へ　33-21
と　33-67
ち　41-6
り　41-9
ぬ　41-10
る　41-14
を　41-19

この図面は、地番や筆界を推定配置したもので、権利関係や所在などの法的な根拠にはなりません。

城陽市地番概要図　令和７年１月１日現在

[B-0501]京都府城陽市(平川中道表・平川西六反・平川浜道裏・上津屋野上・上津屋高下・上津屋境端・上津屋柳縄手)

イ　70-11
ロ　71-8
ハ　71-11
ニ　71-12
ホ　72-9
ヘ　73-13
ト　74-4
チ　74-5
リ　76-2
ヌ　76-4
ル　32-5
ヲ　32-6
ワ　37-1
カ　41-12
ヨ　42-4
タ　42-7
レ　30
ソ　30-1
ツ　31-8
ネ　31-9
ナ　45-4
ラ　22-4
ム　35-3
ウ　36-3
ノ　51-3
オ　52-4

この図面は、地番や筆界を推定配置したもので、権利関係や所在などの法的な根拠にはなりません。

城陽市地番概要図　令和７年１月１日現在

[B-0502]京都府城陽市(平川大将軍・平川中道表・平川広田・平川西六反・平川浜道裏)

イ 28-11
ロ 29-17
ハ 31-2
ニ 31-17
ホ 32-7
ヘ 36-6
ト 37-5
チ 38-4
リ 38-5
ヌ 39-1
ル 39-4
ヲ 39-5
ワ 40-4
カ 40-5
ヨ 41-3
タ 41-4
レ 41-5
ソ 42-4
ツ 42-5
ネ 43-4
ナ 43-6
ラ 44-5
ム 44-7
ウ 45-4
ノ 45-5
オ 46-6
ク 46-7
ヤ 46-8
マ 46-9
ケ 46-10
フ 47-4
コ 48-5
エ 49-8
テ 51-4
ア 51-8
サ 56-7
キ 56-9
ユ 57-8
メ 60-10
ミ 60-11
シ 33-9
ヒ 33-10
モ 34-4
セ 45-4
ス 51-3
ン 51-8
い 62-6
ろ 17-3
は 18-8
に 24-9
ほ 44-1
へ 14-3
と 27-12

この図面は、地番や筆界を推定配置したもので、権利関係や所在などの法的な根拠にはなりません。

城陽市地番概要図　令和７年１月１日現在

[B-0503]京都府城陽市(　・平川指月・平川野原・平川大将軍・平川中道表・平川浜道裏)

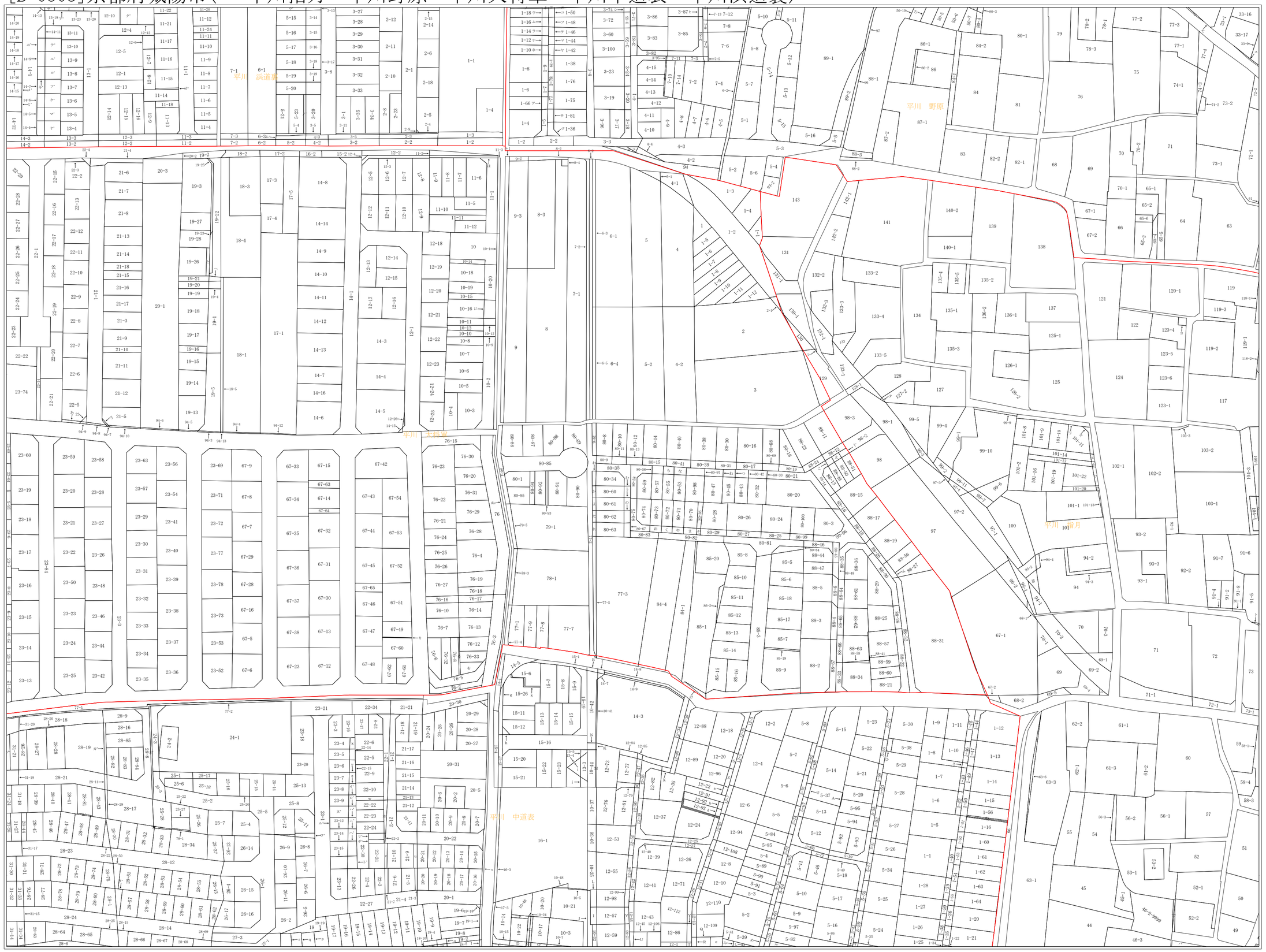

G 10-28
H 10-29
I 10-33
J 10-34
K 10-38
L 10-39
M 10-40
N 10-43
O 10-45
P 10-47
Q 12-16
R 12-17
S 12-21
T 12-29
U 12-46
V 12-58
W 12-78
X 12-83
Y 12-87
Z 12-97
a 12-102
b 12-103
c 12-104
d 12-105
e 12-107
f 14-6
g 15-10
h 15-16
i 15-24
j 15-25
k 15-27
l 18-3
m 18-8
n 18-9
o 19-3
p 19-20
q 19-21
r 19-22
s 20-4
t 20-23
u 21-8
v 21-20
w 22-11
x 22-13
y 22-16
z 22-17
ｱ 22-18
ｲ 22-19
ｳ 22-20
ｴ 22-21
ｵ 22-25
ｶ 22-28
ｷ 22-29
ｸ 22-32
ｹ 22-33
ｺ 23-10
ｻ 23-11
ｼ 25-9
ｽ 25-10
ｾ 28-10
ｿ 28-42
ﾀ 28-56
ﾚ 31-4
ﾂ 31-5
ﾈ 78-2
ﾅ 79-1
ﾗ 79-2
ﾑ 79-3
ｳﾞ 5-3
ﾉ 5-14
ｵﾞ 5-22
ｸﾞ 11-19
ﾔ 12-11
ﾏ 12-12
ｹﾞ 13-13
ｺﾞ 13-14
ﾌﾞ 13-15
ｴﾞ 13-16
ﾃﾞ 13-17
ｱﾞ 13-18
ｻﾞ 13-21
ｷﾞ 13-22
ﾕ 14-8
ﾒ 14-10
ﾐ 14-14
ｽﾞ 14-22
イ 19
ロ 20
ハ 47
ニ 69-3
ホ 90
ヘ 91-3
ト 91-9
チ 101-3
リ 101-4
ヌ 101-15
ル 101-18
ヲ 101-21
ワ 101-23
カ 104-5
ヨ 123-3
タ 127-1
レ 129-1
ソ 145-1
ツ 145-2
ネ 1-11
ナ 1-13
ラ 1-15
ム 1-17
ウ 1-19
ノ 1-20
オ 1-21
ク 1-37
ヤ 1-43
マ 1-45
ケ 1-47
フ 1-49
コ 1-51
エ 1-52
テ 1-53
ア 1-67
サ 1-82
キ 3-2
ユ 3-6
メ 3-7
ミ 3-8
シ 3-73
ヒ 3-88
モ 3-94
セ 33-18
ス 33-50
ン 33-51
い 50-1
ろ 50-11
は 62
に 10-17
ほ 11-4
へ 19-6
と 19-24
ち 21-2
り 67-57
ぬ 76-1
る 76-9
を 76-11
わ 79-7
か 79-8
よ 79-9
た 79-10
れ 79-11
そ 80-37
つ 80-44
ね 80-46
な 80-52
ら 80-54
む 80-64
う 80-65
の 80-66
お 80-76
く 80-77
や 80-78
ま 80-79
け 85-4
ふ 88-28
こ 88-52
え 88-53
て 88-54
あ 94-11
さ 1-48
き 1-57
ゆ 1-58
め 5-40
み 5-43
し 5-45
ひ 5-54
も 5-60
せ 5-71
す 5-78
ん 5-81
A 5-96
B 10-2
C 10-12
D 10-23
E 10-25
F 10-26

この図面は、地番や筆界を推定配置したもので、権利関係や所在などの法的な根拠にはなりません。

城陽市地番概要図　令和７年１月１日現在

[B-0504]京都府城陽市(　・平川茶屋裏・平川山道・平川車塚・平川鍛治塚・平川東垣外・平川横道・平川指月・平川室木・平川野原)

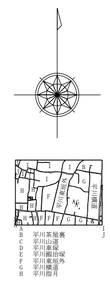

イ 3-12
ロ 16-15
ハ 16-18
ニ 16-19
ホ 16-20
ヘ 16-21
ト 16-22
チ 16-23
リ 16-25
ヌ 20
ル 9-8
ヲ 15-2
ワ 15-5
カ 1-3
ヨ 9-28
タ 10-2
レ 10-4
ソ 19-5
ツ 22-2
ネ 26-2
ナ 28-3
ラ 30-12
ム 31-2
ウ 43-9
ノ 58-2
オ 60-2
ク 60-4
ヤ 63-2
マ 64-8
ケ 67-6
フ 85-1
コ 5-12
エ 7-3
テ 8-28
ア 8-31
サ 8-50
キ 9-8
ユ 17-15
メ 17-17
ミ 17-22
シ 38-3—7700
ヒ 46-7
モ 46-12
セ 48-16
ス 79-8
ン 85-3
い 86-3
ろ 20
は 76-2
に 106-6
ほ 108-6
へ 109-5
と 119
ち 14-7
り 14-9
ぬ 15-2
る 24-5
を 26-4
わ 36-6
か 36-10
よ 36-37
た 98-2
れ 124
そ 125-2
つ 33-5
ね 33-16
な 33-17
ら 33-55

この図面は、地番や筆界を推定配置したもので、権利関係や所在などの法的な根拠にはなりません。

城陽市地番概要図　令和７年１月１日現在

[B-0505]京都府城陽市(　・久世八丁・久世荒内・平川中道表・平川広田・上津屋高下・上津屋境端・寺田北川顔)

イ　11-16
ロ　24-2
ハ　24-3
ニ　27-3
ホ　29-2
ヘ　29-3
ト　30-2
チ　30-3
リ　36-6
ヌ　37-4
ル　44-3
ヲ　172-3
ワ　172-7
カ　180-9
ヨ　193-2
タ　196
レ　197-2
ソ　61
ツ　61-2
ネ　61-5
ナ　61-6
ラ　61-8
ム　61-9
ウ　61-10
ノ　61-12
オ　69-3
ク　69-6
ヤ　71-8
マ　71-9
ケ　71-10
フ　71-11
コ　72-13
エ　74-3
テ　76-2
ア　73
サ　73-6
キ　73-9
ユ　74-9
メ　82-3
ミ　88-12
シ　88-16
ヒ　91-3
モ　91-20
セ　6-7
ス　6-8
ン　62-3
い　66-7
ろ　66-10
は　68-4
に　68-7
ほ　68-8
へ　68-10

この図面は、地番や筆界を推定配置したもので、権利関係や所在などの法的な根拠にはなりません。

城陽市地番概要図　令和７年１月１日現在

[B-0506]京都府城陽市(久世里ノ西・久世荒内・平川中道表・平川広田)

H 204-48
I 204-49
J 204-50
K 204-51
L 204-52
M 204-53
N 204-54
O 204-55
P 204-56
Q 209-1
R 210-1
S 210-3
T 210-8
U 212-1
V 214-2
W 215-2
X 216-2
Y 218-9999-2
Z 219-4
a 219-47
b 219-48
c 219-49
d 219-50
e 219-54
f 219-55
g 219-57
h 219-61
i 220-3
j 220-5
k 220-9
l 220-10
m 220-11
n 220-13
o 220-14
p 220-15
q 220-16
r 220-17
s 220-18
t 220-19
u 220-20
v 221-39
w 222-1
x 223-3
y 226-3
z 227-2
イ 228-3
ロ 229-3
ハ 229-11
ニ 229-12
ホ 229-13
ヘ 229-14
ト 229-15
チ 229-16
リ 229-17
ヌ 229-18
ル 230-3
ヲ 230-19
ワ 231-3
カ 231-6
ヨ 231-7
タ 231-17
レ 231-18
ソ 231-19
ツ 231-22
ネ 231-25
ナ 231-26
ラ 231-29
ム 231-30
ウ 231-35
ノ 231-36
オ 231-38
ク 231-39
ヤ 232-1
マ 232-4
ケ 232-6
フ 232-9
コ 232-10
エ 232-13
テ 232-15
ア 232-16
サ 232-18
キ 232-20
ユ 233
メ 233-2
ミ 233-3
シ 233-4
ヒ 233-5
モ 233-6
セ 233-8
ス 233-9
ン 233-11
い 233-12
ろ 233-14
は 233-15
に 233-17
ほ 241-1
へ 241-2
と 241-6
ち 241-7
り 241-8
ぬ 241-9
る 241-10
を 241-11
わ 241-12
か 241-14
よ 244
た 130-7
れ 136-4
そ 140-3
つ 152-3
ね 31-4
な 51-5
ら 51-7
む 51-8
う 52-5
の 52-6
お 52-7
く 53-2
や 53-3
ま 53-5
け 53-6
ふ 53-7
こ 54-2
え 54-4
て 54-5

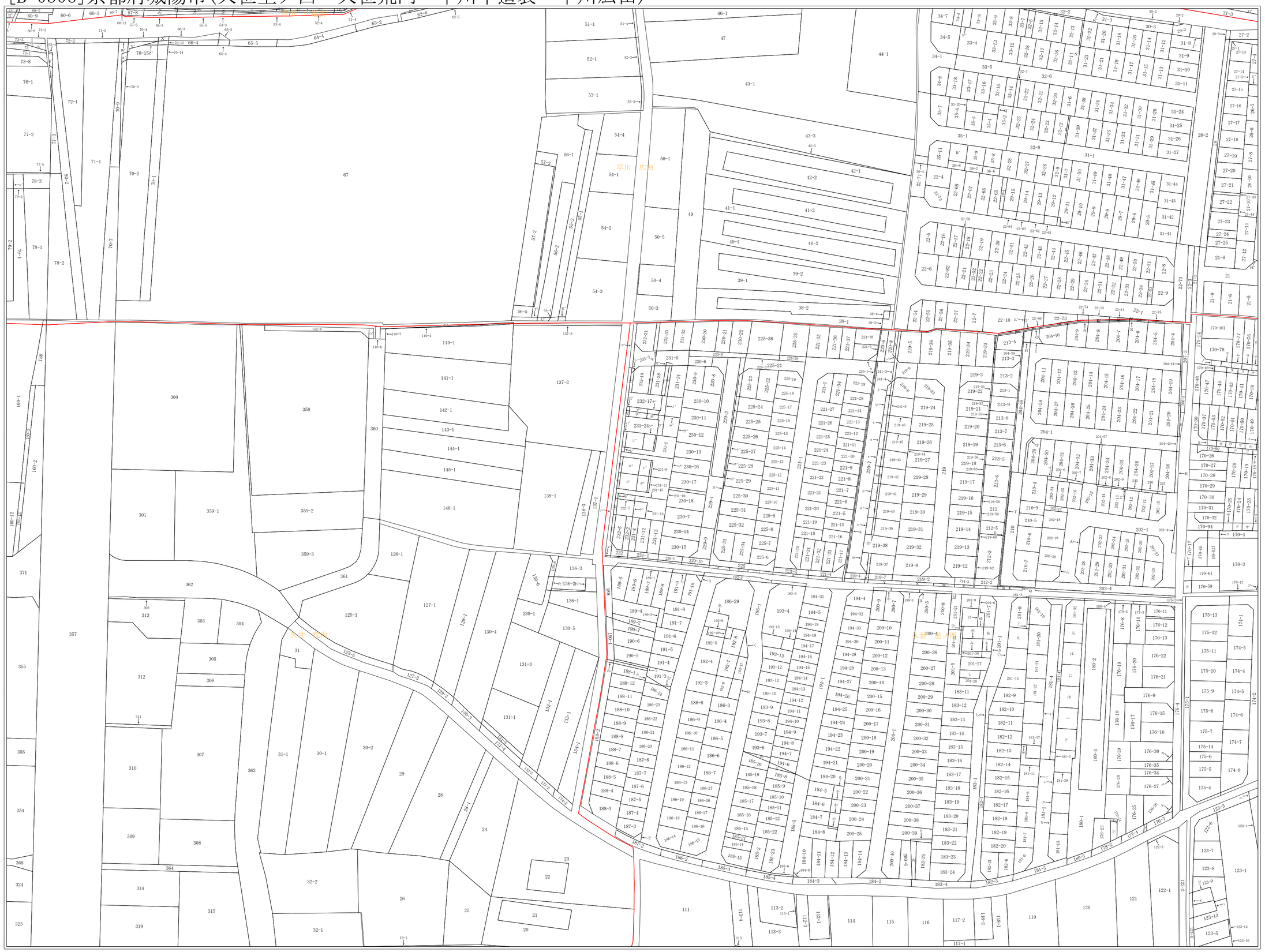

イ 123-2
ロ 123-15
ハ 123-16
ニ 124-2
ホ 170-5
ヘ 170-22
ト 170-36
チ 170-40
リ 170-42
ヌ 170-44
ル 170-54
ヲ 170-55
ワ 170-56
カ 170-57
ヨ 170-58
タ 170-60
レ 170-62
ソ 170-64
ツ 170-67
ネ 170-75
ナ 170-85
ラ 170-86
ム 170-87
ウ 170-88
ノ 170-89
オ 170-91
ク 170-92
ヤ 170-93
マ 170-95
ケ 170-96
フ 170-97
コ 170-98
エ 170-100
テ 176-1
ア 176-6
サ 176-14
キ 176-31
ユ 176-32
メ 176-33
ミ 176-36
シ 176-37
ヒ 181-10
モ 181-12
セ 181-14
ス 181-15
ン 181-16
い 181-23
ろ 181-25
は 181-26
に 181-27
ほ 181-28
へ 181-29
と 181-30
ち 182-4
り 183-26
ぬ 183-27
る 184-15
を 184-16
わ 184-17
か 184-18
よ 185-7
た 186-28
れ 186-28
そ 187-9
つ 190-2
ね 190-3
な 190-4
ら 191-1
む 191-2
う 191-11
の 193-5
お 193-16
く 193-18
や 196-1
ま 200-3
け 201-10
ふ 201-11
こ 201-12
え 201-13
て 201-14
あ 201-16
さ 201-17
き 201-18
ゆ 201-24
め 201-25
み 201-26
し 201-28
ひ 201-29
も 201-31
せ 202-3
す 202-5
ん 202-21
A 202-22
B 204-3
C 204-40
D 204-42
E 204-44
F 204-45
G 204-47

この図面は、地番や筆界を推定配置したもので、権利関係や所在などの法的な根拠にはなりません。

城陽市地番概要図　令和７年１月１日現在

> 55–3
< 55–6
< 55–7
> 56–3
> 56–8
A: 56–9
C: 57–7
G: 61
< 61–3
< 61–12
+ 63–4
> 22–11
A: 22–15
B: 22–60
C: 22–76
D: 22–77
E: 22–78
F: 22–79
G: 22–81
H: 26–1
I: 27–1
J: 28–4
K: 31–2
L: 31–40
M: 32–1
N: 32–10
O: 33–1
P: 33–11
Q: 33–19
R: 35–10
S: 55–3
T: 56–3
U: 56–4
V: 70–3
W: 70–5
X: 70–8
Y: 70–13
Z: 70–16
a: 70–16
b: 73–4
c: 73–5
d: 73–6
e: 79–4
f: 90–1
g: 95–3

[B-0507]京都府城陽市(　・久世里ノ西・久世南垣内・久世北垣内・平川指月・平川古宮・平川中道表・平川広田)

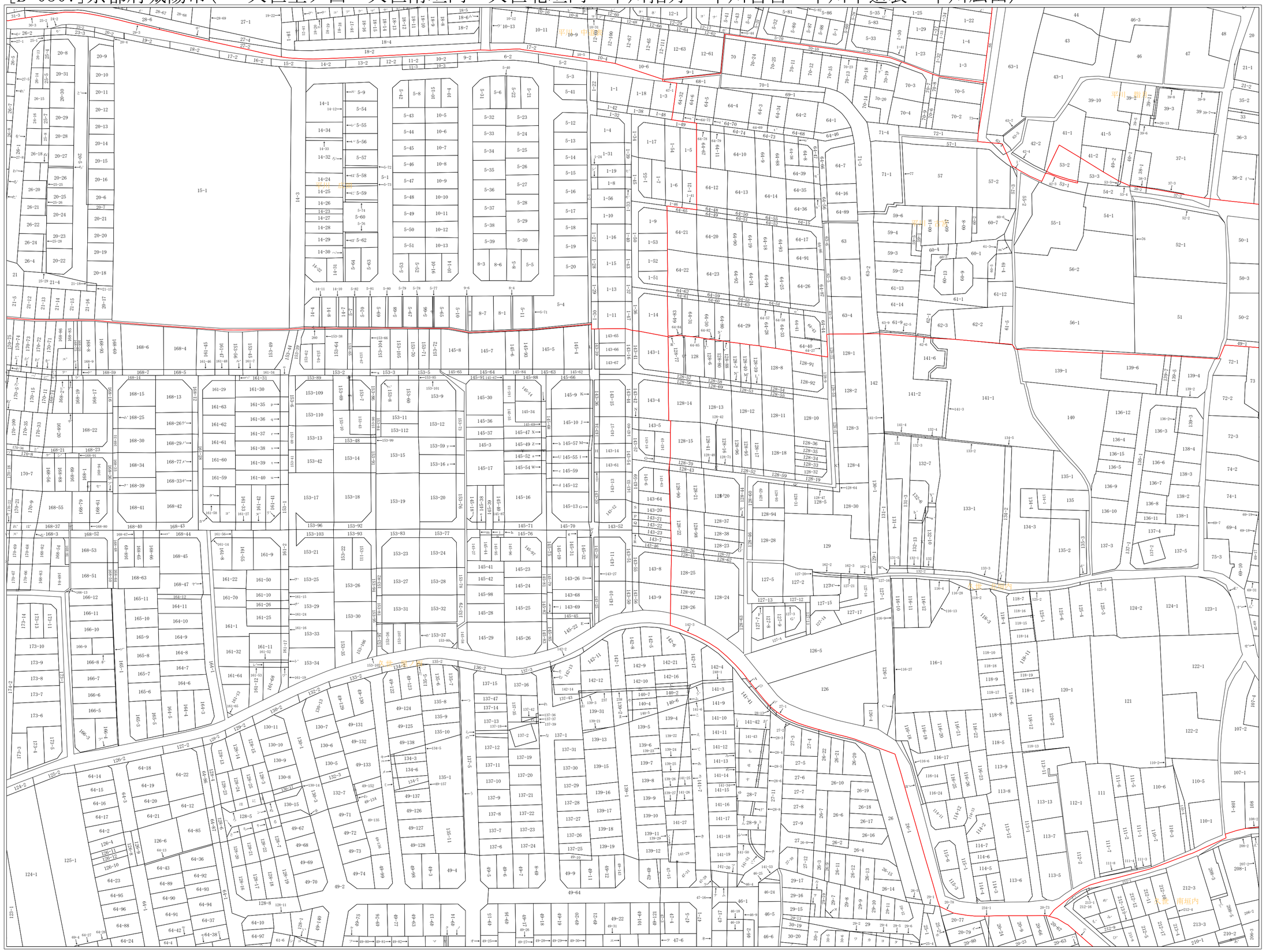

G 143-31
H 143-32
I 143-33
J 143-35
K 143-37
L 143-38
M 143-40
N 143-43
O 143-45
P 143-47
Q 143-48
R 143-49
S 143-58
T 143-62
U 145-11
V 145-15
W 145-46
X 145-48
Y 145-50
Z 145-51
a 145-53
b 145-56
c 145-60
d 145-61
e 145-72
f 145-73
g 145-74
h 145-77
i 145-78
j 145-80
k 145-86
l 145-89
m 145-90
n 145-94
o 153-47
p 153-50
q 153-51
r 153-52
s 153-53
t 153-54
u 153-55
v 153-57
w 153-58
x 153-68
y 153-74
z 153-75
イ゛ 153-87
ロ゛ 153-88
ハ゛ 153-98
ニ゛ 153-100
ホ゛ 153-108
ヘ゛ 161-4
ト゛ 161-18
チ゛ 161-23
リ゛ 161-43
ヌ゛ 161-44
ル゛ 161-49
ヲ゛ 161-51
ワ゛ 161-54
カ゛ 161-57
ヨ゛ 161-66
タ゛ 161-67
レ゛ 161-69
ソ゛ 165-4
ツ゛ 166-1
ネ゛ 166-14
ナ゛ 168-11
ラ゛ 168-18
ム゛ 168-24
ウ゛ 168-27
ノ゛ 168-28
オ゛ 168-32
ク゛ 168-38
ヤ゛ 168-46
マ゛ 168-57
ケ゛ 168-58
フ゛ 168-62
コ゛ 168-68
エ゛ 168-69
テ゛ 168-70
ア゛ 168-71
サ゛ 168-72
キ゛ 168-73
ユ゛ 168-76
メ゛ 168-78
ミ゛ 168-87
シ゛ 168-90
ヒ゛ 168-92
モ゛ 168-95
セ゛ 168-96
ス゛ 170-1
ン゛ 170-3
い゛ 170-4
ろ゛ 170-6
は゛ 170-10
に゛ 170-12
ほ゛ 170-13
へ゛ 170-16
と゛ 170-34
ち゛ 170-39
り゛ 170-40
ぬ゛ 170-49
る゛ 170-70
を゛ 170-81
わ゛ 170-82
か゛ 170-83
よ゛ 170-84
た゛ 170-85
れ゛ 170-90
そ゛ 170-95
つ゛ 170-96
ね゛ 236
な゛ 239
ら゛ 240-1
む゛ 240-2
う゛ 248-2
の゛ 249-1
お゛ 249-4
く゛ 249-5
や゛ 249-6
ま゛ 249-7
け゛ 249-9
ふ゛ 249-11
こ゛ 249-12
え゛ 207-1

イ 20-27
ロ 20-28
ハ 20-52
ニ 20-53
ホ 20-68
ヘ 28-1
ト 28-10
チ 28-11
リ 29-3
ヌ 29-14
ル 29-18
ヲ 29-20
ワ 30-7
カ 30-8
ヨ 30-9
タ 30-10
レ 30-11
ソ 30-21
ツ 46-26
ネ 47-18
ナ 47-26
ラ 47-27
ム 47-29
ウ 47-39
ノ 47-39
オ 49-24
ク 49-32
ヤ 49-65
マ 49-66
ケ 49-78
フ 49-79
コ 49-100
エ 49-102
テ 49-103
ア 49-139
サ 49-141
キ 49-142
ユ 49-153
メ 49-154
ミ 49-155
シ 61-4
ヒ 64-39
モ 64-40
セ 64-41
ス 64-98
ン 128-9
い 128-12
ろ 128-26
は 128-27
に 128-28
ほ 128-29
へ 128-30
と 128-31
ち 128-32
り 128-33
ぬ 128-34
る 128-35
を 130-16
わ 132-6
か 132-9
よ 135-3
た 135-4
れ 137-17
そ 137-32
つ 137-33
ね 137-38
な 137-40
ら 137-41
む 137-44
う 137-45
の 137-46
お 139-20
く 139-30
や 139-32
ま 139-33
け 140-3
ふ 141-5
こ 141-8
え 141-21
て 141-22
あ 141-23
さ 141-24
き 141-28
ゆ 141-32
め 141-35
み 141-36
し 141-37
ひ 141-40
も 141-44
せ 141-45
す 141-46
ん 141-48
A 141-55
B 142-15
C 142-18
D 143-2
E 143-24
F 143-29

この図面は、地番や筆界を推定配置したもので、権利関係や所在などの法的な根拠にはなりません。

城陽市地番概要図　令和７年１月１日現在

で 208-6
あ 210-18
き 210-20
き 212-2
め 212-8
め 212-14
な 212-15
し 212-2
し 212-9
ち 213-10
せ 69-27
す 69-29
ん 69-30
A 114-1
B 116-2
C 116-3
D 118
E 122-2
F 127-6
G 127-10
H 127-19
I 128-49
J 128-49
K 128-61
L 128-65
M 128-66
N 128-67
O 128-68
P 128-73
Q 128-74
R 128-78
S 128-81
T 128-82
U 128-83
V 128-85
W 131-2
X 132-11
Y 132-12
Z 132-14
a 132-15
b 132-16
c 134-6
d 135-4
e 21-3
f 33-1
g 35-3
h 39-4
i 39-12
j 49-3
k 49
l 57-4
m 61-11
n 64-37
o 64-42
p 64-45
q 64-64
r 64-71
s 64-75
t 64-76
u 64-77
v 64-81
w 70-16
x 70-17
y 70-21
z 70-22
イ 1-21
ロ 5-24
ハ 5-39
ニ 5-40
ホ 5-42
ヘ 10-3
ト 10-7
チ 10-19
リ 10-21
ヌ 10-26
ル 10-29
ヲ 10-32
ワ 10-34
カ 10-46
ヨ 12-16
タ 12-46
レ 12-59
ソ 12-70
ツ 12-101
ネ 12-106
ナ 12-107
ラ 17-3
ム 18-3
ウ 18-22
ノ 18-10
ヰ 19-11
ク 19-12
ヤ 19-14
マ 19-14
ケ 19-15
フ 19-16
コ 19-17
エ 19-19
テ 19-20
ア 19-21
サ 28-3
キ 28-15
ユ 28-25
メ 28-26
ミ 31-4
シ 1-35
ヒ 1-35
モ 1-44
セ 5-83
ス 14-9
ン 14-13
い 14-14
ろ 14-15
は 14-16
に 14-17
ほ 14-20
ヘ 14-21
と 20-1
ち 20-2
り 25-3
ぬ 25-10
る 26-10
を 26-17
わ 26-19
か 27-2
よ 27-4
た 27-10

[B-0508]京都府城陽市(　・久世南垣内・久世北垣内・久世芝ケ原・平川山道・平川東垣外・平川横道・平川指月・平川古宮)

F 1-27
G 13-16
H 89-2
I 89-3
J 89-7
K 91-2
L 92-9
M 121-2
N 121-3
O 121-4
P 121-5
Q 49-2
R 53-2
S 69-4
T 71-4
U 72-6
V 73-1
W 73-4
X 73-6
Y 74-4
Z 75-5
a 17-5
b 17-17
c 17-19
d 17-22
e 18-1
f 18-9
g 18-10
h 20-8
i 21-8
j 21-11
k 21-13
l 21-18
m 21-19
n 23-7
o 23-9
p 23-10
q 23-12
r 23-15
s 23-28
t 25-4
u 25-5
v 25-14
w 25-16
x 25-17
y 25-18
z 26-5
イ゛ 26-7
ロ゛ 26-8
ハ゛ 26-10
ニ゛ 36-1
ホ゛ 86-2
ヘ゛ 88-2
ト゛ 2-9
チ゛ 12-2
リ゛ 20-4
ヌ゛ 20-10
ル゛ 20-11
ヲ゛ 20-12
ワ゛ 20-13
カ゛ 20-14
ヨ゛ 20-15
タ゛ 20-16
レ゛ 20-17
ソ゛ 20-18
ツ゛ 20-19
ネ゛ 20-20
ナ゛ 20-21
ラ゛ 20-22
ム゛ 20-23
ウ゛ 20-24
ノ゛ 21-2
オ゛ 21-10
ク゛ 21-11
ヤ゛ 22-1
マ゛ 24-5
ケ゛ 27-8
フ゛ 27-9
コ゛ 33-2
エ゛ 36-8
テ゛ 36-23
ア゛ 37-1
サ゛ 37-3
キ゛ 40-7
ユ゛ 40-10
メ゛ 41-1
ミ゛ 42-1
シ゛ 42-3
ヒ゛ 43-1
モ゛ 44-1
セ゛ 44-7

イ 150-5
ロ 153-10
ハ 153-12
ニ 154-2
ホ 154-3
ヘ 154-6
ト 154-12
チ 156-3
リ 157-3
ヌ 159-3
ル 159-10
ヲ 161-4
ワ 164-10
カ 166-6
ヨ 166-7
タ 166-10
レ 166-11
ソ 166-13
ツ 167-3
ネ 167-5
ナ 169-2
ラ 170-3
ム 170-10
ウ 185-2
ノ 185-3
オ 206-8
ク 206-9
ヤ 206-12
マ 214-3
ケ 1-3
フ 1-4
コ 2-3
エ 11-18
テ 17-3
ア 18-6
サ 23-7
キ 36-1
ユ 36-5
メ 41-1
ミ 41-2
シ 43-2
ヒ 44-19
モ 44-24
セ 46-16
ス 48-6
ン 48-7
い 48-11
ろ 48-12
は 51-2
に 56-8
ほ 56-14
へ 56-15
と 56-16
ち 58-11
り 58-19
ぬ 58-20
る 58-21
を 58-24
わ 58-28
か 58-29
よ 58-38
た 60-15
れ 64-2
そ 74-2
つ 78-13
ね 82-11
な 82-12
ら 87-6
む 87-16
う 87-25
の 87-26
お 87-27
く 87-32
や 87-35
ま 87-46
け 87-49
ふ 87-52
こ 87-54
え 93-2
て 95-13
あ 95-14
さ 96-4
き 96-12
ゆ 96-13
め 96-19
み 96-20
し 98-13
ひ 98-14
も 98-23
せ 98-24
す 98-36
ん 98-37
A 100-4
B 101-6
C 147-2
D 151
E 160

この図面は、地番や筆界を推定配置したもので、権利関係や所在などの法的な根拠にはなりません。

城陽市地番概要図　令和７年１月１日現在

[B-0509]京都府城陽市(久世荒内・寺田塚本・寺田北川顔)

この図面は、地番や筆界を推定配置したもので、権利関係や所在などの法的な根拠にはなりません。

城陽市地番概要図　令和７年１月１日現在

[B-0510]京都府城陽市(久世里ノ西・久世荒内・寺田塚本・寺田乾出北・寺田円浄寺)

この図面は、地番や筆界を推定配置したもので、権利関係や所在などの法的な根拠にはなりません。

城陽市地番概要図　令和７年１月１日現在

[B-0511]京都府城陽市(久世里ノ西・久世南垣内・寺田尺後・寺田乾出北・寺田円浄寺)

H 13-14
I 13-16
J 13-17
K 38-3
L 59-1
M 62-11
N 63-3
O 63-9
P 63-10

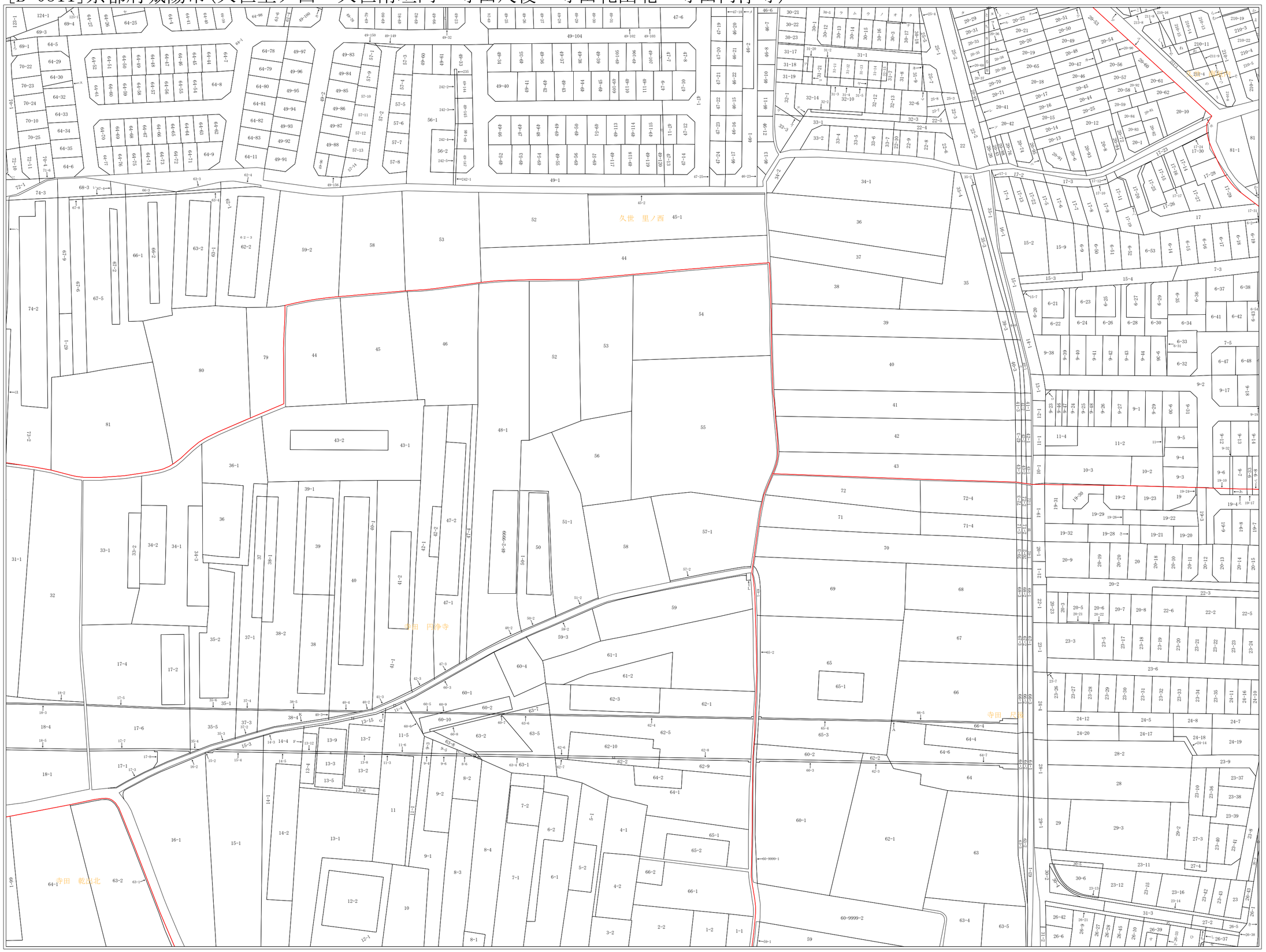

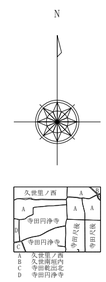

イ 6-49
ロ 9-22
ハ 17-18
ニ 20-7
ホ 20-11
ヘ 20-23
ト 20-24
チ 20-27
リ 20-28
ヌ 20-30
ル 20-32
ヲ 20-34
ワ 20-52
カ 20-55
ヨ 20-63
タ 20-80
レ 20-85
ソ 20-86
ツ 20-89
ネ 25-6
ナ 30-4
ラ 30-6
ム 30-7
ウ 30-8
ノ 30-9
オ 30-10
ク 30-11
ヤ 31-6
マ 31-10
ケ 31-16
フ 31-22
コ 31-23
エ 32-4
テ 32-7
ア 33-8
サ 39-1
キ 39-2
ユ 40-2
メ 46-19
ミ 49-65
シ 49-108
ヒ 49-116
モ 49-141
セ 64-24
ス 64-31
ン 66-4
い 67-7
ろ 69-2
は 70-13
に 72-9
ほ 73-1
へ 76-2
と 234-3
ち 234-4
り 234-5
ぬ 234-6
る 234-7
を 234-8
わ 75-3
か 206-3
よ 206-12
た 206-13
れ 210-6
そ 210-9
つ 210-10
ね 210-12
な 210-17
ら 210-18
む 210-21
う 211-2
の 211-3
お 211-5
く 211-6
や 211-7
ま 212-5
け 212-17
ふ 213-1
こ 213-9
え 19-11
て 19-12
あ 19-16
さ 19-27
き 25-1
ゆ 25-4
め 26-24
み 26-30
し 26-31
ひ 26-32
も 26-34
せ 26-36
す 26-40
ん 26-41
A 64-5
B 71-1
C 8-5
D 11-2
E 13-10
F 13-11
G 13-13

この図面は、地番や筆界を推定配置したもので、権利関係や所在などの法的な根拠にはなりません。

城陽市地番概要図　令和７年１月１日現在

[B-0512]京都府城陽市(　・久世里ノ西・久世南垣内・久世芝ケ原・寺田尺後・寺田垣内後)

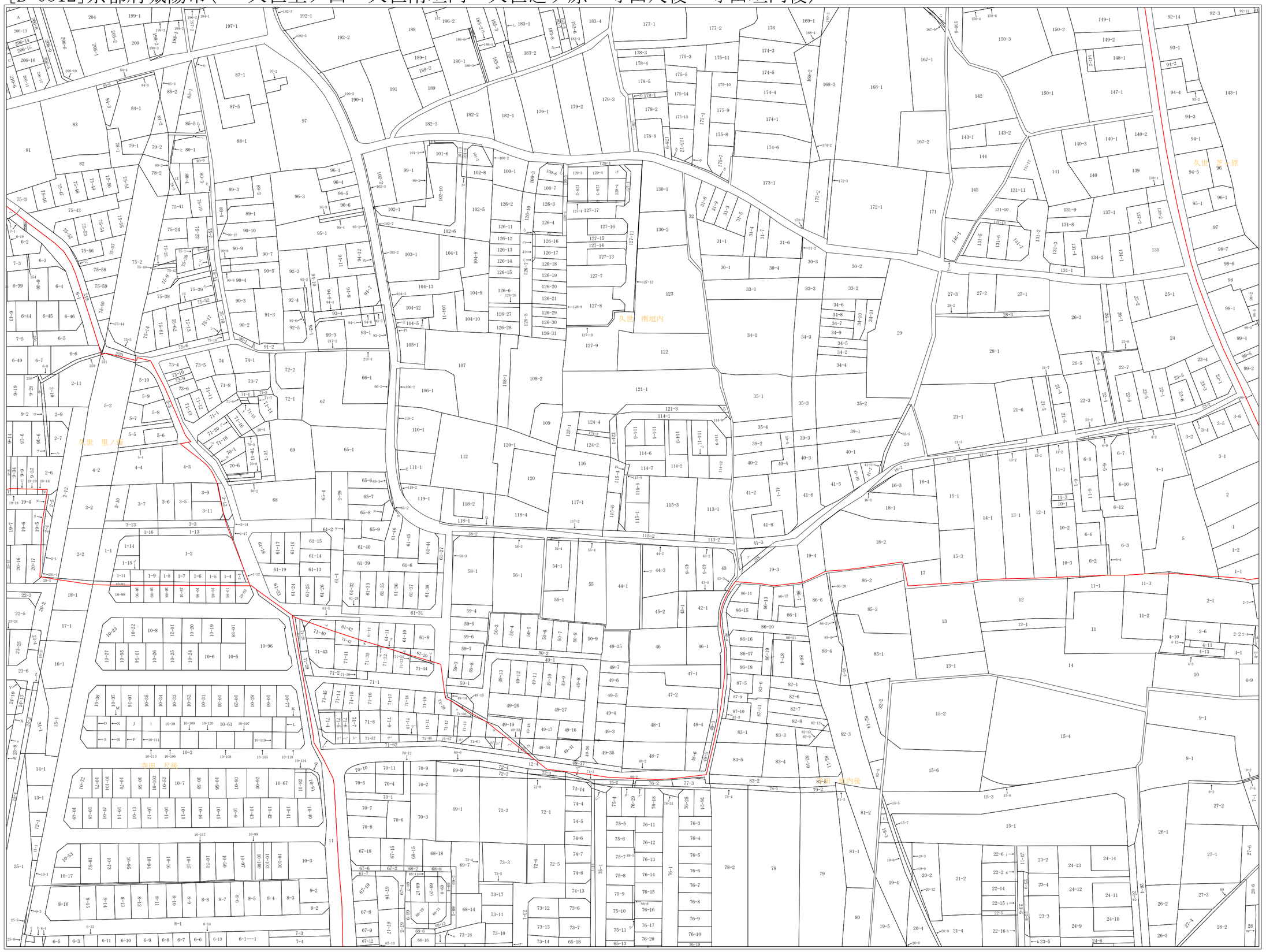

G 216-1
H 92-12
I 10-65
J 10-66
K 10-74
L 10-75
M 10-78
N 10-79
O 10-80
P 10-112
Q 10-113
R 10-115
S 10-116
T 19-12
U 19-13
V 19-15
W 23-9
X 24-7
Y 24-9
Z 24-15
a 24-19
b 25-2
c 25-7
d 2-3
e 18-4
f 18-5
g 22-9
h 22-10
i 22-11
j 22-12
k 23-10
l 24-7
m 28-7
n 65-15
o 66-3
p 66-12
q 66-13
r 71-3
s 71-21
t 71-22
u 71-23
v 71-27
w 71-30
x 71-35
y 71-36
z 71-48
イ' 71-49
ロ' 71-50
ハ' 71-51
ニ' 71-52
ホ' 71-53
ヘ' 71-54
ト' 71-55
チ' 71-56
リ' 71-58
ヌ' 71-59
ル' 72-9
ヲ' 73-16
ワ' 74-2
カ' 74-15
ヨ' 74-16
タ' 75-12
レ' 75-13
ソ' 76-30
ツ' 77-2
ネ' 86-3
ナ' 87-12
ラ' 88-9

N

イ 1-10
ロ 2-8
ハ 3-15
ニ 6-54
ホ 9-21
ヘ 17
ト 17-31
チ 250
リ 251-3
ヌ 251-4
ル 251-6
ヲ 251-7
ワ 251-8
カ 252
ヨ 3-3
タ 8-2
レ 41-4
ソ 41-9
ツ 44-4
ネ 49-2
ナ 49-23
ラ 49-28
ム 49-29
ウ 49-30
ノ 49-32
オ 54-2
ク 61-8
ヤ 61-21
マ 61-29
ケ 61-41
フ 61-43
コ 61-47
エ 65-10
テ 70-5
ア 70-9
サ 70-10
キ 70-12
ユ 71-2
メ 71-10
ミ 71-17
シ 75-12
ヒ 75-23
モ 75-26
セ 75-27
ス 75-28
ン 75-29
い 75-30
ろ 75-31
は 75-33
に 75-45
ほ 80-5
ヘ 80-7
と 80-8
ち 85-4
り 88-2
ぬ 94-3
る 100-4
を 101-5
わ 102-4
か 102-9
よ 104-4
た 104-7
れ 105-2
そ 111-2
つ 114-10
ね 115-7
な 118-3
ら 121-4
む 126-9
う 126-22
の 126-23
お 126-24
く 126-25
や 127-5
ま 127-6
け 129-5
ふ 146-2
こ 166-1
え 166-8
て 166-12
あ 167-4
さ 175-2
き 175-4
ゆ 175-6
め 178-6
み 183-9
し 185-1
ひ 185-4
も 186-4
せ 192-2
す 192-4
ん 206-3
A 206-12
B 210-4
C 210-5
D 210-7
E 215-1
F 215-2

この図面は、地番や筆界を推定配置したもので、権利関係や所在などの法的な根拠にはなりません。

城陽市地番概要図　令和７年１月１日現在

[B-0513]京都府城陽市(　・寺田塚本・寺田南堤下・寺田北堤下・寺田大林・寺田南川顔・寺田北川顔)

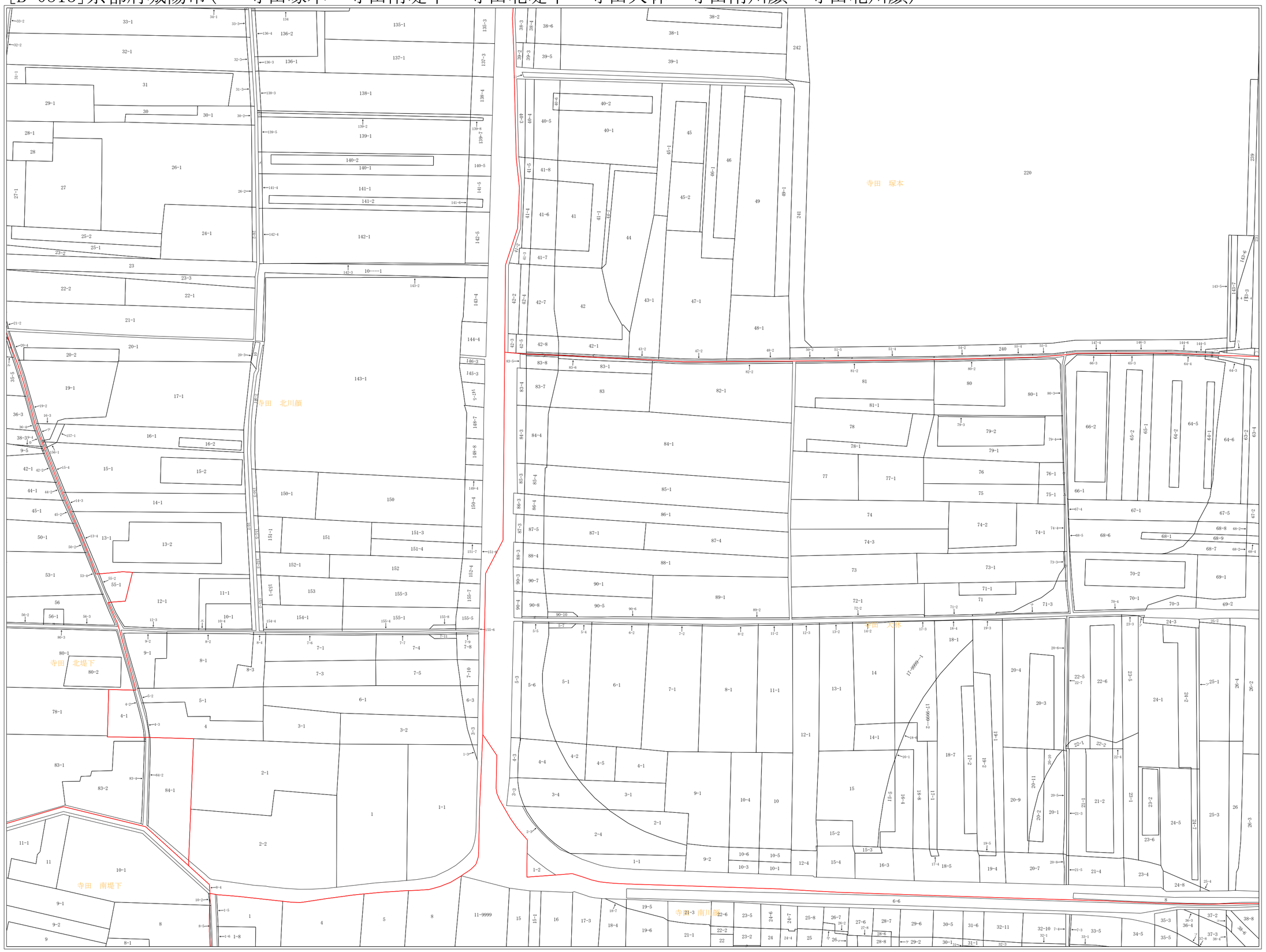

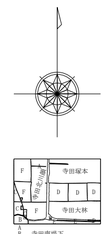

イ　42-6
ロ　42-9
ハ　142-2
ニ　143-8
ホ　144-4
ヘ　144-7
ト　144-8
チ　9-10
リ　9-11
ヌ　29-4
ル　33-3
ヲ　33-4
ワ　35-6
カ　38-4
ヨ　56-4
タ　83-3
レ　22-3
ソ　24-4
ツ　24-6
ネ　64-7
ナ　71-4
ラ　73-2
ム　75-2
ウ　76-2
ノ　83-9
オ　90-9
ク　23
ヤ　26-6
マ　27-2
ケ　28-9
フ　36-6
コ　38-7
エ　11-4
テ　16-5
ア　34-3
サ　134-2
キ　139-4
ユ　139-6
メ　140-4
ミ　156-2
シ　157-2

この図面は、地番や筆界を推定配置したもので、権利関係や所在などの法的な根拠にはなりません。

城陽市地番概要図　令和７年１月１日現在

[B-0514]京都府城陽市(寺田塚本・寺田樋尻・寺田西ノ口・寺田乾出北・寺田大林・寺田南川顔)

この図面は、地番や筆界を推定配置したもので、権利関係や所在などの法的な根拠にはなりません。

城陽市地番概要図　令和７年１月１日現在

[B-0515]京都府城陽市(　・寺田樋尻・寺田尺後・寺田中大小・寺田北東西・寺田西ノ口・寺田乾出北・寺田円浄寺)

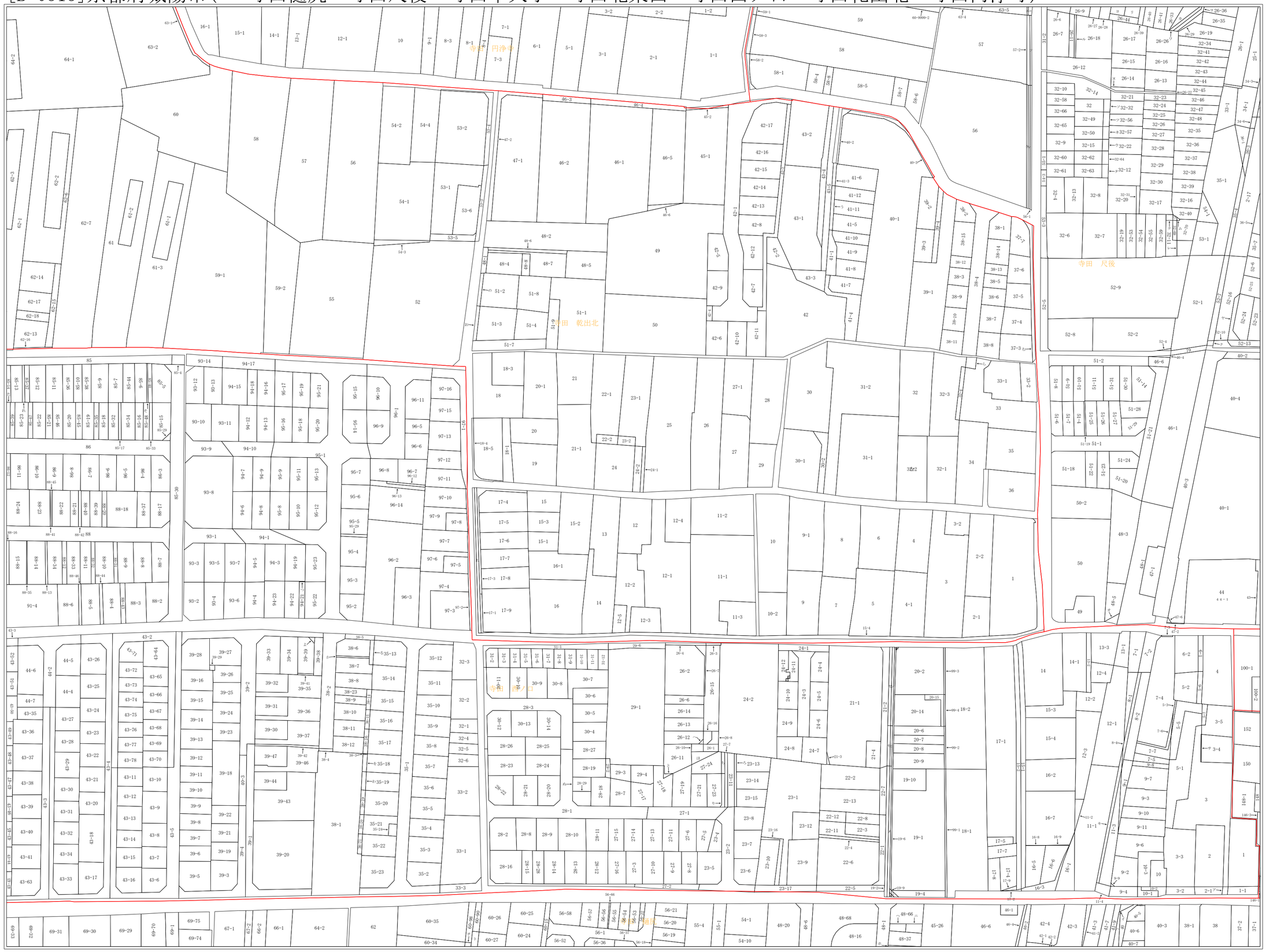

イ　40-2
ロ　40-4
ハ　41-14
ニ　48-15
ホ　48-42
ヘ　48-67
ト　60-91
チ　60-97
リ　26-10
ヌ　26-23
ル　26-25
ヲ　26-30
ワ　26-31
カ　26-32
ヨ　26-45
タ　32-5
レ　32-18
ソ　32-33
ツ　32-51
ネ　32-52
ナ　32-67
ラ　32-68
ム　32-71
ウ　32-72
ノ　34-7
オ　48-4
ク　52-15
ヤ　52-17
マ　56-2
ケ　56-3
フ　57-1
コ　63-1
エ　63-3
テ　146-2
ア　3-1
サ　3-6
キ　11-5
ユ　19-3
メ　19-5
ミ　19-7
シ　19-8
ヒ　20-1
モ　20-3
セ　20-4
ス　20-5
ン　20-11
い　20-13
ろ　23-3
は　24-16
に　24-17
ほ　26-5
へ　26-9
と　26-17
ち　27-20
り　27-22
ぬ　28-17
る　38-13
を　38-17
わ　38-18
か　38-22
よ　39-40
た　85-24
れ　85-41
そ　85-42
つ　94-20
ね　17-2
な　32-2
ら　33-3
む　37-2
う　41-2
の　51-5
お　51-6

この図面は、地番や筆界を推定配置したもので、権利関係や所在などの法的な根拠にはなりません。

城陽市地番概要図　令和７年１月１日現在

[B-0516]京都府城陽市(　・寺田樋尻・寺田東ノ口・寺田尺後・寺田中大小・寺田高田・寺田北東西・寺田垣内後)

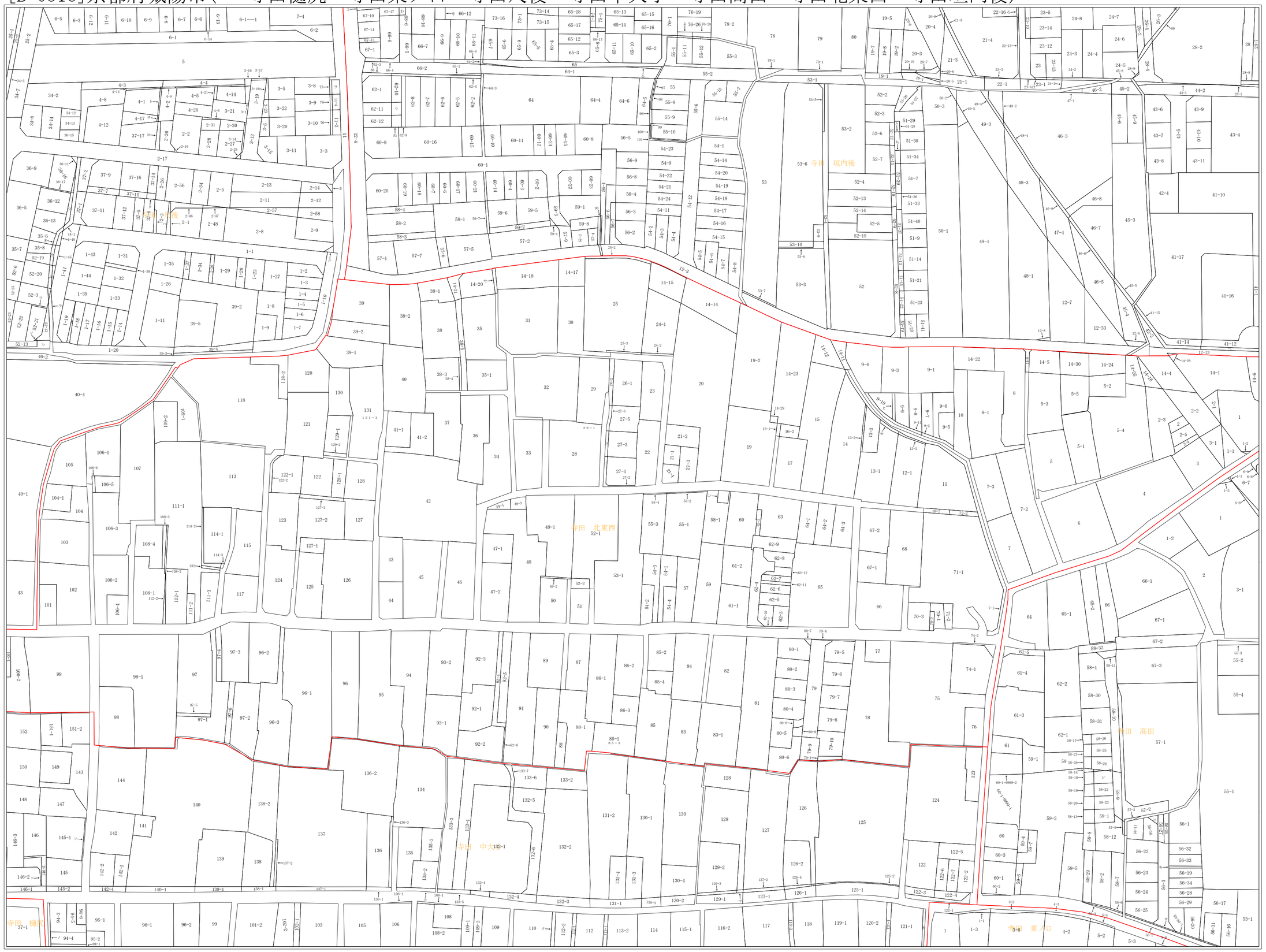

B	寺田樋尻
C	寺田東ノ口
D	寺田尺後
E	寺田中大小
F	寺田高田
G	寺田北東西
H	寺田垣内後

イ	1-21
ロ	1-42
ハ	2-6
ニ	2-10
ホ	2-15
ヘ	2-49
ト	4-18
チ	4-19
リ	4-22
ヌ	4-23
ル	4-24
ヲ	11-5
ワ	36-6
カ	36-10
ヨ	37-10
タ	37-13
レ	52-10
ソ	52-14
ツ	52-26
ネ	74-5
ナ	74-6
ラ	74-7
ム	74-8
ウ	74-9
ノ	18-2
オ	18-2
ク	110-1
ヤ	126-3
マ	129-4
ケ	135-1
フ	145-3
コ	146-4
エ	56-12
テ	56-13
ア	56-14
サ	56-15
キ	56-18
ユ	56-35
メ	58-15
ミ	58-16
シ	58-21
ヒ	9-12
モ	13-4
セ	14-19
ス	27-4
ン	58-2
い	62-1
ろ	22-10
は	23-15
に	23-16
ほ	27-4
へ	41-13
と	51-35
ち	51-38
り	62-13
ぬ	62-14
る	65-1
を	66-13
わ	67-5
か	67-13
よ	76-27
た	91
れ	92
そ	94
つ	102

この図面は、地番や筆界を推定配置したもので、権利関係や所在などの法的な根拠にはなりません。

城陽市地番概要図　令和７年１月１日現在

[B-0601]京都府城陽市(寺田今橋・寺田南堤下・寺田南川顔)

イ 33-3
ロ 33-9
ハ 33-10
ニ 34-10
ホ 34-11
ヘ 34-13
ト 45-4
チ 45-7
リ 46-3
ヌ 46-4
ル 49-3
ヲ 50-4
ワ 94-10
カ 101-3
ヨ 151
タ 158
レ 20-4
ソ 21-5
ツ 23-3
ネ 24-2
ナ 45-4
ラ 46-3
ム 27-8
ウ 42-2
ノ 42-11
オ 76-4
ク 77-4
ヤ 87-4
マ 99-2
ケ 105-6
フ 112-2
コ 114-4
エ 116-1
テ 117-1
ア 119-5
サ 121-4
キ 122-5
ユ 123-2
メ 130-3

この図面は、地番や筆界を推定配置したもので、権利関係や所在などの法的な根拠にはなりません。

城陽市地番概要図　令和７年１月１日現在

[B-0602]京都府城陽市(　・寺田樋尻・寺田今橋・寺田今堀・寺田南川顔)

イ 10-17
ロ 69-3
ハ 69-8
ニ 69-77
ホ 78-2
ヘ 95-112
ト 95-117
チ 1-16
リ 1-23
ヌ 2-22
ル 2-63
ヲ 2-66
ワ 2-67
カ 2-70
ヨ 2-71
タ 2-72
レ 2-77
ソ 2-81
ツ 2-83
ネ 2-87
ナ 2-88
ラ 11-7
ム 15-3
ウ 19-1
ノ 19-5
オ 19-8
ク 19-25
ヤ 20-1
マ 20-4
ケ 20-60
フ 21-6
コ 22-10
エ 22-19
テ 28-4
ア 30-4
サ 33-7
キ 66-2
ユ 67
メ 68
ミ 68-16
シ 69
ヒ 70
モ 70-4
セ 70-10
ス 70-16
ン 70-25
い 70-26
ろ 70-27
は 71
に 72
ほ 72-15
へ 73
と 73-3
ち 74-3
り 75
ぬ 75-3
る 75-5
を 75-7
わ 76-3
か 76-7
よ 77-3
た 78-3
れ 79-3
そ 80-3
つ 52-27
ね 52-92
な 52-119
ら 52-138
む 52-149
う 52-166
の 63-26
お 72-103
く 78-5
や 78-6
ま 79-1
け 79-87
ふ 85-42
こ 87-33
え 92-1
て 6-8
あ 38-15
さ 38-17
き 170-2

この図面は、地番や筆界を推定配置したもので、権利関係や所在などの法的な根拠にはなりません。

城陽市地番概要図　令和７年１月１日現在

[B-0603]京都府城陽市(　・寺田樋尻・寺田今堀)

I　100-74
J　100-86
K　100-101
L　100-103
M　105-14
N　108-42
O　108-99
P　108-101

イ　2-4
ロ　9-2
ハ　10-3
ニ　10-4
ホ　12-116
ヘ　12-129
ト　12-130
チ　12-131
リ　12-132
ヌ　12-133
ル　12-134
ヲ　12-140
ワ　12-142
カ　12-143
ヨ　12-144
タ　12-151
レ　12-152
ソ　12-153
ツ　12-154
ネ　12-155
ナ　12-156
ラ　15-2
ム　36-3
ウ　41-3
ノ　41-6
オ　41-8
ク　44-2
ヤ　44-15
マ　44-16
ケ　45-6
フ　48-31
コ　48-37
エ　48-51
テ　55-3
ア　55-4
サ　60-59
キ　60-81
ユ　60-91
メ　60-99
ミ　60-102
シ　60-103
ヒ　60-106
モ　60-107
セ　60-108
ス　60-109
ン　60-110
い　60-111
ろ　60-112
は　60-113
に　60-114
ほ　60-116
へ　60-117
と　60-118
ち　60-119
り　60-121
ぬ　60-122
る　60-123
を　60-126
わ　60-127
か　60-128
よ　60-130
た　60-136
れ　65-10
そ　65-19
つ　69-74
ね　108-2
な　11-1
ら　11-2
む　12-4
う　27-3
の　29-44
お　29-81
く　29-127
や　29-134
ま　29-182
け　29-196
ふ　29-197
こ　34-6
え　35-2
て　52-55
あ　52-109
さ　52-110
き　52-112
ゆ　52-113
め　52-114
み　52-115
し　52-116
ひ　52-118
も　52-139
せ　52-143
す　52-167
ん　100-42
A　100-43
B　100-44
C　100-45
D　100-46
E　100-47
F　100-61
G　100-65
H　100-73

この図面は、地番や筆界を推定配置したもので、権利関係や所在などの法的な根拠にはなりません。

城陽市地番概要図　令和７年１月１日現在

[B-0604]京都府城陽市(　・寺田庭井・寺田樋尻・寺田東ノ口・寺田中大小・寺田高田・寺田今堀・寺田島垣内)

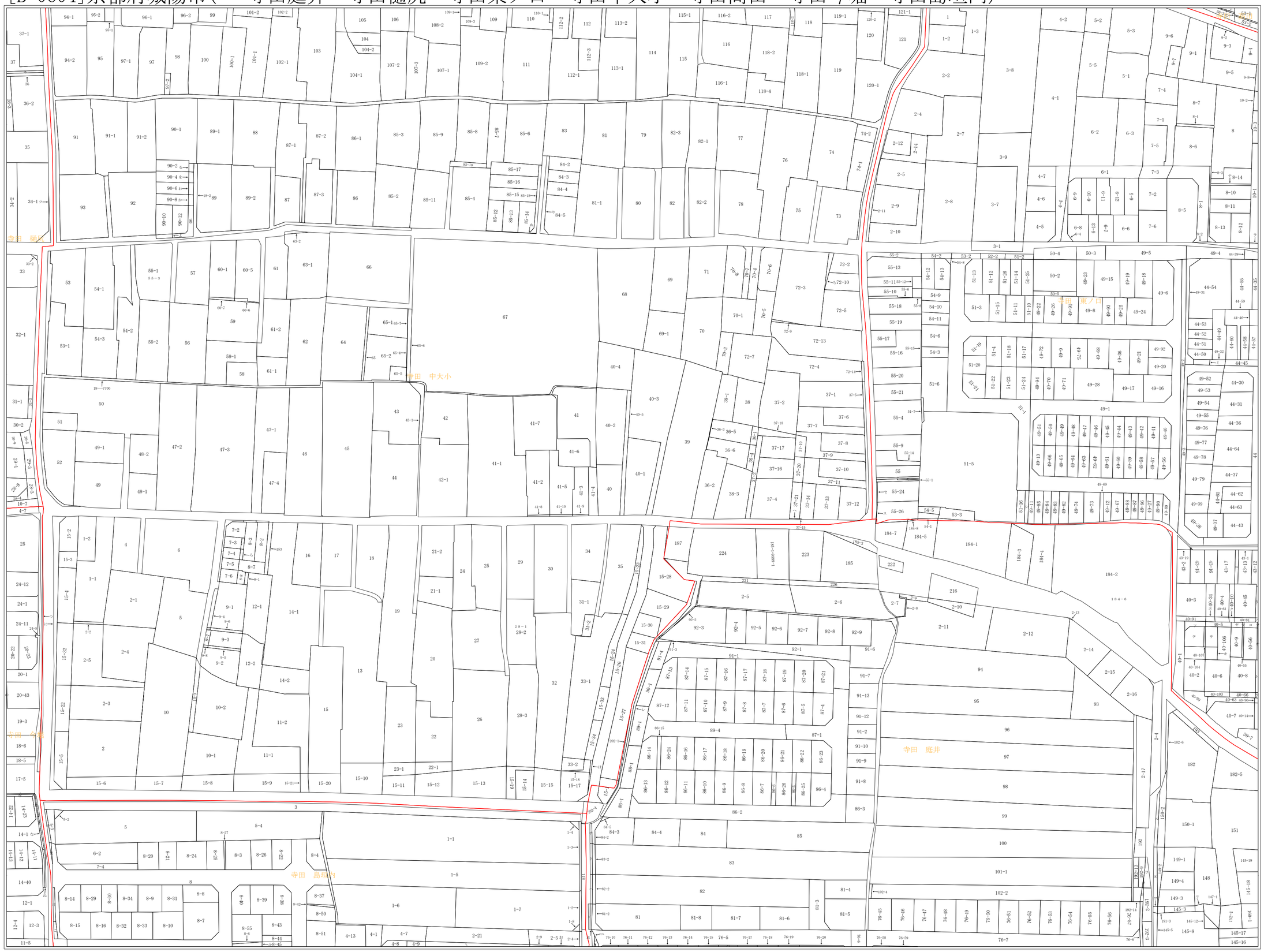

イ　76-1
ロ　76-4
ハ　76-16
ニ　80-1
ホ　81-1
ヘ　82-1
ト　83-1
チ　84-1
リ　146-2
ヌ　191-1
ル　191-2
ヲ　191-4
ワ　192-1
カ　192-7
ヨ　192-8
タ　202-2
レ　202-3
ソ　203
ツ　34-4
ネ　36-4
ナ　8-8
ラ　10-5
ム　40-13
ウ　40-46
ノ　40-47
オ　40-52
ク　40-62
ヤ　40-64
マ　40-65
ケ　40-67
フ　40-82
コ　40-90
エ　40-92
テ　40-100
ア　40-101
サ　40-102
キ　40-105
ユ　43-14
メ　43-18
ミ　49-35
シ　51-8
ヒ　55-22
モ　55-23
セ　55-25
ス　55-27
ン　7-1
い　8-5
ろ　8-6
は　9-9
に　15-16
ほ　15-25
へ　37-22
と　55-8
ち　72-8
り　84-1
ぬ　85-1
る　90-3
を　90-5
わ　90-7
か　90-9
よ　90-11
た　53-3
れ　56-12
そ　56-16
つ　4-6
ね　14-3
な　15-3
ら　16-2
む　16-3
う　17-6
の　20-3
お　2-12
く　2-22
や　5-1
ま　6-1
け　8-1
ふ　8-53
こ　9-1

この図面は、地番や筆界を推定配置したもので、権利関係や所在などの法的な根拠にはなりません。

城陽市地番概要図　令和７年１月１日現在

[B-0605]京都府城陽市(　・寺田今橋・寺田金尾・寺田南川顔・水主大将軍・水主下外島)

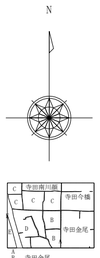

イ	92-1
ロ	107-4
ハ	107-5
ニ	116-2
ホ	116-3
ヘ	117-5
ト	117-8
チ	118-6
リ	120-4
ヌ	120-9
ル	161
ヲ	17-4
ワ	17-8
カ	18-3
ヨ	18-4
タ	18-10
レ	18-12
ソ	22-2
ツ	24-4
ネ	29-4
ナ	30-6
ラ	38-6
ム	38-14
ウ	38-15
ノ	79-1
オ	147
ク	109-4
ヤ	114-6
マ	116-2
ケ	123-1
フ	123-2
コ	124-3
エ	136-4
テ	136-7
ア	136-9
サ	141-1
キ	146-3
ユ	146-4
メ	146-5
ミ	147-2
シ	148-3
ヒ	149-2
モ	150-3
セ	150-4
ス	150-5
ン	151-3
い	152-3
ろ	152-4
は	154-2
に	155-3
ほ	155-4
ヘ	156-3
と	156-5
ち	157-6
り	157-8
ぬ	164-3
る	164-6
を	165-3
わ	167-3
か	169-4
よ	50

この図面は、地番や筆界を推定配置したもので、権利関係や所在などの法的な根拠にはなりません。

城陽市地番概要図　令和７年１月１日現在

[B-0606]京都府城陽市(　・寺田今橋・寺田今堀・寺田大畔・寺田金尾)

イ 75
ロ 75-48
ハ 75-82
ニ 75-87
ホ 129-5
ヘ 129-7
ト 129-8
チ 135-3
リ 144-11
ヌ 145
ル 146-1
ヲ 52-119
ワ 52-155
カ 79-41
ヨ 79-71
タ 83-3
レ 83-19
ソ 87-13
ツ 87-16
ネ 87-19
ナ 87-28
ラ 87-34
ム 87-36
ウ 88-12
ノ 88-17
オ 90-1
ク 90-1-1
ヤ 152-52
マ 152-64
ケ 153-3
フ 153-9
コ 154-3
エ 154-7
テ 154-8
ア 155-46
サ 155-47
キ 155-51
ユ 155-52
メ 155-56
ミ 155-57
シ 155-59
ヒ 157-3
モ 159-24
セ 160-3
ス 160-14
ン 162-1
い 163-10
ろ 163-11
は 163-12
に 163-25
ほ 23-139
へ 31-2
と 40-34
ち 40-35
り 44-11
ぬ 49-2
る 49-3
を 49-4
わ 50-10
か 51-7
よ 51-8
た 52-3
れ 53-3
そ 54-3
つ 54-4
ね 54-5
な 54-8
ら 55-4
む 55-8
う 56-4
の 56-11
お 57-2
く 57-3
や 57-8
ま 57-10
け 64-12
ふ 66-2
こ 66-3
え 181-4
て 47-8
あ 47-9
さ 47-11
き 49-14
ゆ 49-15
め 49-16
み 59
し 60-1
ひ 60-4
も 60-10
せ 61-4
す 61-5
ん 62-4
A 66-12
B 66-16
C 69-17

この図面は、地番や筆界を推定配置したもので、権利関係や所在などの法的な根拠にはなりません。　　城陽市地番概要図　令和７年１月１日現在

[B-0607]京都府城陽市(　・寺田今堀・寺田島垣内・寺田大畔)

I　65-4
J　90-3
K　90-4
L　90-6
M　90-7
N　91-2
O　181-7
P　181-8
Q　181-9
R　181-10
S　181-11
T　181-19
U　181-20
V　182-3
W　182-9
X　182-11
Y　183-3
Z　183-10
a　183-11
b　183-12
c　183-16

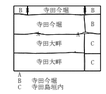

イ　1-1
ロ　11-2
ハ　52-109
ニ　52-112
ホ　52-113
ヘ　52-114
ト　52-115
チ　52-116
リ　52-118
ヌ　100-10
ル　100-42
ヲ　100-43
ワ　100-44
カ　100-45
ヨ　100-46
タ　100-47
レ　100-82
ソ　100-90
ツ　108-1
ネ　108-101
ナ　109-1
ラ　110-3
ム　111-1
ウ　112-3
ノ　112-4
オ　112-5
ク　113-3
ヤ　115-1
マ　116-1
ケ　117-3
フ　118-1
コ　121-69
エ　121-72
テ　121-73
ア　121-90
サ　121-149
キ　121-151
ユ　121-152
メ　121-153
ミ　121-171
シ　121-181
ヒ　121-182
モ　131-1
セ　131-14
ス　136-47
ン　144-1
い　164-1
ろ　164-4
は　164-11
に　164-14
ほ　164-18
へ　164-20
と　165-1
ち　165-4
り　165-15
ぬ　165-16
る　166-1
を　166-2
わ　166-3
か　166-4
よ　166-5
た　166-6
れ　166-7
そ　166-8
つ　70-1
ね　71-1
な　73-1
ら　74-1
む　76-1
う　78-2
の　78-4
お　79-4
く　80-2
や　84-5
ま　1-4
け　1-13
ふ　1-23
こ　1-24
え　1-25
て　1-26
あ　2-4
さ　2-12
き　2-13
ゆ　2-14
め　2-15
み　2-16
し　2-17
ひ　2-18
も　2-27
せ　3-4
す　3-10
ん　4-2
A　4-6
B　10-71
C　10-81
D　10-93
E　19-16
F　23-113
G　23-138
H　23-150

この図面は、地番や筆界を推定配置したもので、権利関係や所在などの法的な根拠にはなりません。

城陽市地番概要図　令和７年１月１日現在

[B-0608]京都府城陽市(　・寺田庭井・寺田今堀・寺田島垣内)

イ　41-3
ロ　42-3
ハ　43-3
ニ　44-5
ホ　49-1
ヘ　49-6
ト　50-2
チ　50-3
リ　50-4
ヌ　51-1
ル　51-2
ヲ　51-3
ワ　52-2
カ　53-1
ヨ　54-1
タ　55-2
レ　60-1
ソ　61-1
ツ　76-1
ネ　76-3
ナ　78-1
ラ　79-1
ム　80-1
ウ　145-7
ノ　190-8
オ　192-3
ク　192-5
ヤ　192-15
マ　192-16
ケ　219-1
フ　219-2
コ　220-2
エ　170
テ　2-4
ア　2-5
サ　12-3
キ　12-13
ユ　18-11
メ　19-4
ミ　19-10
シ　34-4
ヒ　35-7
モ　35-8
セ　35-9
ス　35-11
ン　36-5
い　36-7
ろ　37-5
は　37-7
に　37-8
ほ　37-9
へ　37-11
と　38-1
ち　38-7
り　38-8
ぬ　38-10
る　38-11
を　38-12
わ　39-4
か　40-8
よ　40-10
た　40-11
れ　40-12
そ　40-14
つ　49-2
ね　50-2
な　51-3
ら　51-4
む　52-2
う　53-6
の　54-4
お　67-2
く　68-1
や　68-2
ま　68-3
け　70-1
ふ　85-4
こ　119
え　120
て　121

この図面は、地番や筆界を推定配置したもので、権利関係や所在などの法的な根拠にはなりません。

城陽市地番概要図　令和７年１月１日現在

[B-0609]京都府城陽市(　・寺田金尾・水主森ノ東・水主宮馬場・水主樺井・水主倉貝・水主大将軍・水主下外島)

G 31-23
H 31-24
I 31-24
J 31-25
K 31-28
L 31-30
M 31-31
N 31-32
O 31-34
P 32-3
Q 32-4
R 32-5
S 33-2
T 33-5
U 41
V 4-4
W 5-4
X 12-7
Y 13-2
Z 13-3
a 14-6
b 14-13
c 14-14
d 14-15
e 17-9
f 17-10
g 17-11
h 17-12
i 17-15
j 17-16
k 18-3
l 33-1
m 33-3
n 34-4
o 34-7
p 34-9
q 34-10
r 34-12
s 35-4
t 35-5
u 35-7
v 35-8
w 36-3
x 36-6
y 38-2
z 48-1
イ゛ 48-4
ロ゛ 50-2
ハ゛ 52-3
ニ゛ 52-4
ホ゛ 52-8
ヘ゛ 53-3
ト゛ 53-5
チ゛ 54-5
リ゛ 56-5
ヌ゛ 56-15
ル゛ 61-9
ヲ゛ 62-11
ワ゛ 62-13
カ゛ 62-14
ヨ゛ 63
タ゛ 69
レ゛ 72
ソ゛ 73
ツ゛ 3-5
ネ゛ 4-1
ナ゛ 6-1
ラ゛ 8-10
ム゛ 52
ウ゛ 29-49
ノ゛ 29-53
オ゛ 30-4
ク゛ 30-6

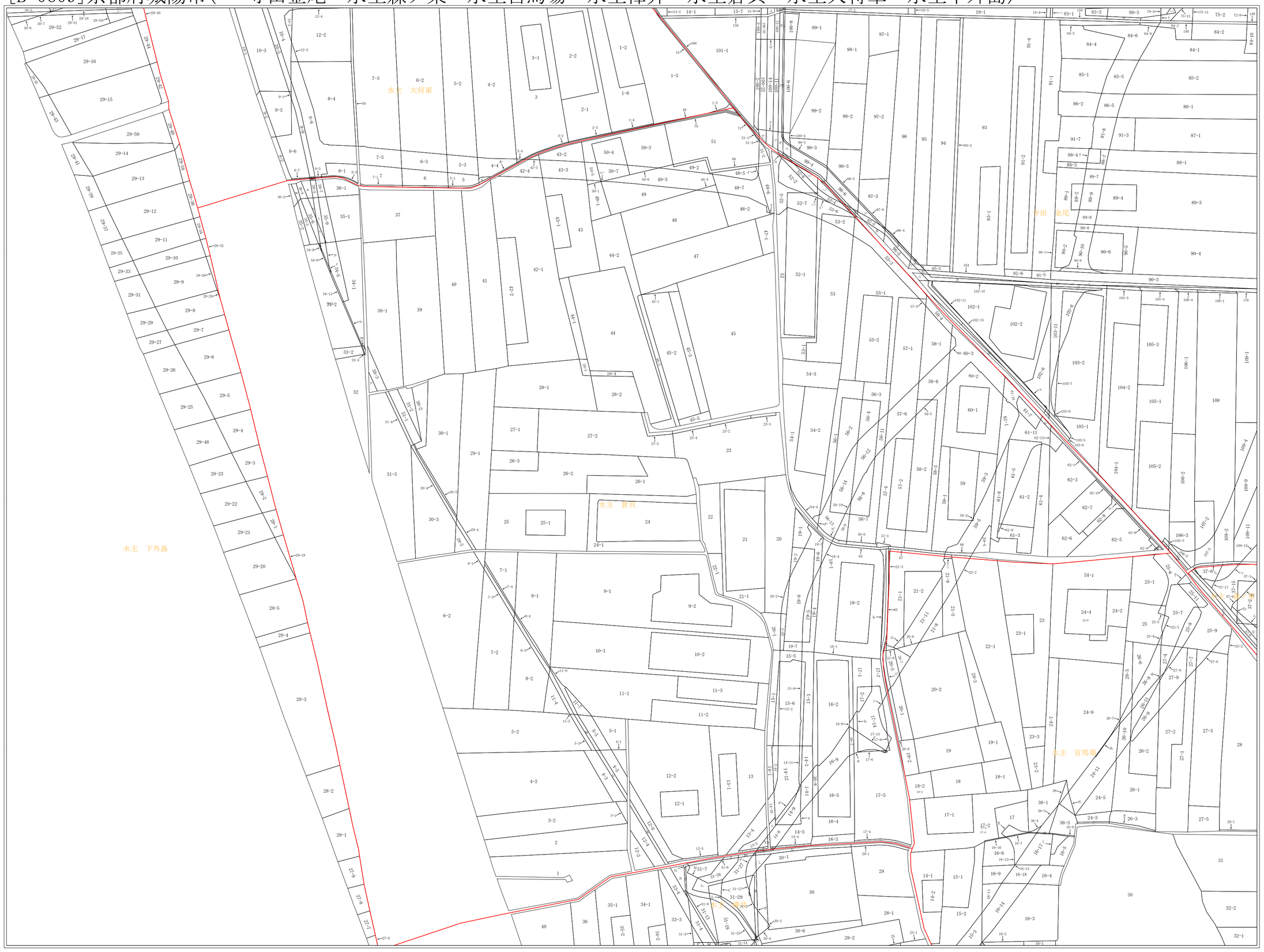

イ 15-6
ロ 17-4
ハ 17-5
ニ 17-7
ホ 17-8
ヘ 79-1
ト 80-2
チ 80-4
リ 88-2
ヌ 95-1
ル 95-2
ヲ 95-4
ワ 95-5
カ 95-6
ヨ 96-1
タ 96-2
レ 96-3
ソ 97-4
ツ 97-7
ネ 97-8
ナ 98-4
ラ 100-1
ム 100-5
ウ 100-7
ノ 100-9
オ 100-10
ク 100-13
ヤ 100-15
マ 100-16
ケ 100-17
フ 100-18
コ 100-19
エ 100-20
テ 100-21
ア 100-24
サ 100-25
キ 102-3
ユ 102-4
メ 102-5
ミ 102-7
シ 102-8
ヒ 102-9
モ 102-12
セ 102-13
ス 102-14
ン 103-3
い 103-4
ろ 103-10
は 105-6
に 106-6
ほ 106-7
へ 162
と 165
ち 167
り 175
ぬ 179
る 180
を 181
わ 182
か 37-1
よ 37-3
た 37-4
れ 37-5
そ 37-7
つ 37-10
ね 37-11
な 37-12
ら 37-13
む 37-14
う 37-16
の 37-18
お 15
く 16-10
や 16-15
ま 17-5
け 20-4
ふ 21-4
こ 21-7
え 21-10
て 24-8
あ 24-10
さ 25-10
き 26-4
ゆ 27-10
め 36-2
み 30-2
し 30-5
ひ 31-1
も 31-9
せ 31-10
す 31-11
ん 31-12
A 31-15
B 31-16
C 31-18
D 31-20
E 31-21
F 31-22

この図面は、地番や筆界を推定配置したもので、権利関係や所在などの法的な根拠にはなりません。

城陽市地番概要図　令和７年１月１日現在

[B-0610]京都府城陽市(寺田大畔・寺田金尾・水主森ノ東・水主宮馬場・枇杷庄京縄手・枇杷庄長井)

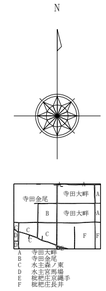

イ 51-3
ロ 51-4
ハ 52-3
ニ 53-4
ホ 54-3
ヘ 54-4
ト 57-3
チ 66-2
リ 118-1
ヌ 118-2
ル 118-3
ヲ 118-4
ワ 118-5
カ 120-2
ヨ 120-5
タ 129-6
レ 121-9
ソ 127-5
ツ 127-11
ネ 127-12
ナ 129-9
ラ 129-10
ム 135-1
ウ 60-1
ノ 60-4
オ 61-6
ク 66-3
ヤ 66-16
マ 85-3
ケ 109-5
フ 109-8
コ 109-16
エ 109-17
テ 110-1
ア 110-4
サ 110-5
キ 110-8
ユ 110-10
メ 111-3
ミ 114-2
シ 116-4
ヒ 125-5
モ 129-1
セ 130-3
ス 131-6
ン 131-12
い 137-4
ろ 139-5
は 139-6
に 139-9
ほ 139-10
へ 139-12
と 139-13
ち 139-14
り 139-15
ぬ 139-16
る 141-1
を 141-3
わ 142-1
か 156
よ 164
た 171
れ 172
そ 173
つ 174
ね 177
な 178
ら 183
む 19-4
う 19-11
の 37-3
お 37-4
く 38-1
や 38-4
ま 28-1
け 46-3
ふ 46-4
こ 50-1
え 19-5
て 19-7
あ 46-3
さ 48-3
き 50-3
ゆ 50-4
め 50-5
み 52-4
し 53-3
ひ 53-4
も 54-6

この図面は、地番や筆界を推定配置したもので、権利関係や所在などの法的な根拠にはなりません。

城陽市地番概要図　令和７年１月１日現在

[B-0611]京都府城陽市(　・寺田島垣内・寺田大畔・富野高井・枇杷庄長井・枇杷庄中奥田)

イ　80-1
ロ　80-5
ハ　80-6
ニ　81-2
ホ　81-3
ヘ　84-2
ト　87-2
チ　87-3
リ　87-6
ヌ　92-3
ル　92-5
ヲ　92-9
ワ　93-8
カ　93-10
ヨ　94-3
タ　101-4
レ　101-5
ソ　102-7
ツ　102-8
ネ　103-4
ナ　82-3
ラ　83-2
ム　84-2
ウ　85-2
ノ　91-3
オ　91-4
ク　108-1
ヤ　109-1
マ　109-7
ケ　109-12
フ　109-13
コ　113-1
エ　114-1
テ　115-1
ア　176-2
サ　177-3
キ　47-1
ユ　47-2
メ　48-3
ミ　48-7
シ　49-4
ヒ　49-5
モ　52-3
セ　53-1
ス　53-3
ン　53-4
い　60-189
ろ　60-194
は　24-2
に　25-1
ほ　14-4
へ　23-3
と　27-3
ち　40-3
り　49-3
ぬ　50-4

この図面は、地番や筆界を推定配置したもので、権利関係や所在などの法的な根拠にはなりません。

城陽市地番概要図　令和７年１月１日現在

[B-0612]京都府城陽市(　・寺田庭井・寺田島垣内・富野久保田・富野高井・富野西田部)

イ 40-2
ロ 44-5
ハ 45-2
ニ 46-2
ホ 49-1
ヘ 42-7
ト 42-8
チ 43-8
リ 44-5
ヌ 44-6
ル 44-7
ヲ 45-9
ワ 45-10
カ 45-12
ヨ 45-13
タ 47-1
レ 47-13
ソ 50-4
ツ 53-4
ネ 53-12
ナ 86-7
ラ 86-11
ム 87-2
ウ 87-3
ノ 111-1
オ 112-1
ク 113-2
ヤ 114-2
マ 115-1
ケ 116-1
フ 50-1
コ 51-4
エ 53-2
テ 53-4
ア 54-1
サ 55-3
キ 69-3
ユ 15-5
メ 16-2
ミ 20-5
シ 23-3
ヒ 32-2
モ 33-18
セ 33-42
ス 39-13
ン 60-104
い 60-188
ろ 70-2

この図面は、地番や筆界を推定配置したもので、権利関係や所在などの法的な根拠にはなりません。

城陽市地番概要図　令和７年１月１日現在

[B-0613]京都府城陽市(水主北ノ口・水主宮馬場・水主樺井・水主下外島)

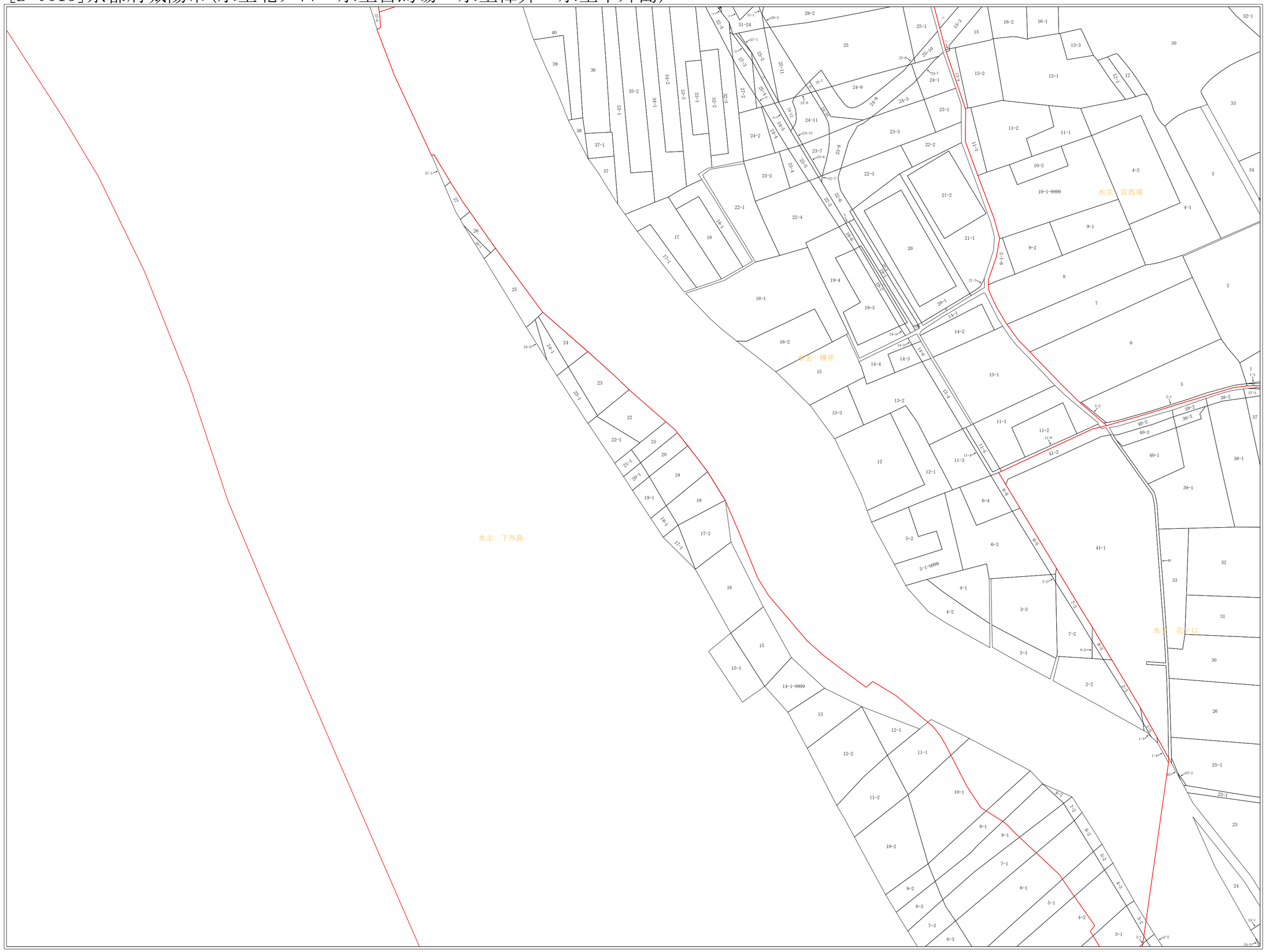

この図面は、地番や筆界を推定配置したもので、権利関係や所在などの法的な根拠にはなりません。

城陽市地番概要図　令和７年１月１日現在

[B-0614]京都府城陽市(水主塚ノ木・水主北ノロ・水主森ノ東・水主宮馬場・枇杷庄知原・枇杷庄大三戸・枇杷庄京縄手・枇杷庄長井)

イ 11-13
ロ 12-12
ハ 13-12
ニ 13-13
ホ 13-14
ヘ 15-14
ト 16-3
チ 17-4
リ 17-6
ヌ 18-5
ル 19-3
ヲ 20-4
ワ 23-4
カ 24-1
ヨ 24-4
タ 26-2
レ 27-5
ソ 28-4
ツ 31-3
ネ 32-1
ナ 33-3
ラ 33-4
ム 47-2
ウ 48-1
ノ 48-2
オ 48-6
ク 49-1
ヤ 49-3
マ 19-5
ケ 24
フ 35-2
コ 35-8
エ 35-9
テ 36-1
ア 37-1
サ 12-1
キ 13-2
ユ 19-4
メ 19-10
ミ 19-13
シ 31-2
ヒ 34-1
モ 39-1
セ 39-2
ス 28-1
ン 30
い 42-1
ろ 42-2
は 42-3
に 3-1
ほ 44-8
へ 46-3
と 46-4
ち 46-6
り 6-3
ぬ 18-4
る 19-6
を 19-8

この図面は、地番や筆界を推定配置したもので、権利関係や所在などの法的な根拠にはなりません。

城陽市地番概要図　令和７年１月１日現在

[B-0615]京都府城陽市(富野高井・枇杷庄鹿背田・枇杷庄知原・枇杷庄出羽・枇杷庄京縄手・枇杷庄広峯・枇杷庄長井・枇杷庄中奥田)

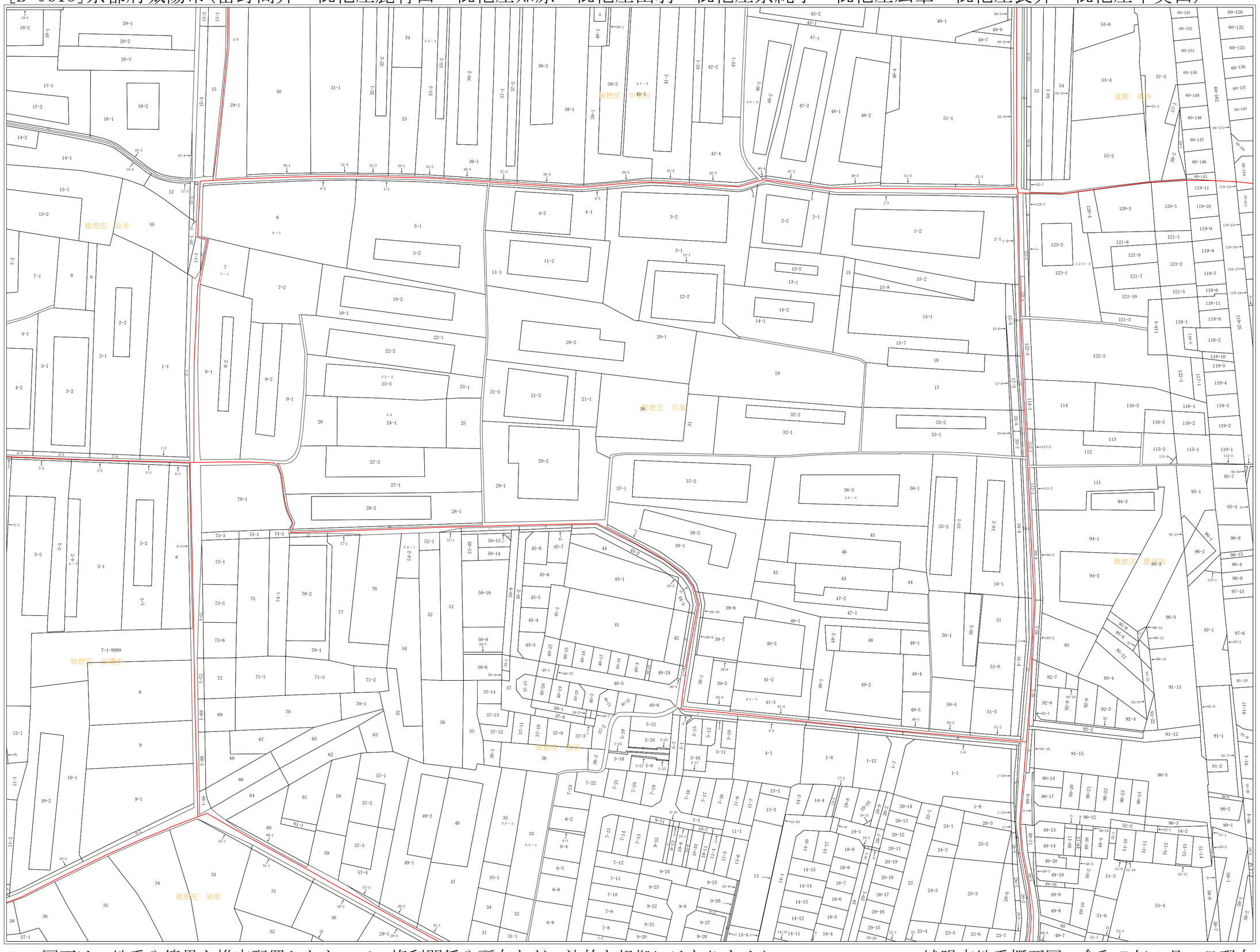

イ 53-1
ロ 53-3
ハ 49-12
ニ 57-3
ホ 58-2
ヘ 59-9
ト 59-10
チ 59-17
リ 90-10
ヌ 90-16
ル 90-25
ヲ 91-11
ワ 95-10
カ 96-11
ヨ 110-4
タ 118-3
レ 123-6
ソ 125-3
ツ 1-3
ネ 1-4
ナ 1-5
ラ 2-3
ム 3-1
ウ 3-2
ノ 5-3
オ 5-4
ク 5-13
ヤ 5-26
マ 9-13
ケ 9-14
フ 11-3
コ 14-2
エ 14-21
テ 18-12
ア 19-5
サ 19-7
キ 20-6
ユ 26-1
メ 26-4
ミ 26-9
シ 37-5
ヒ 42-1
モ 42-2
セ 44-1
ス 45-1
ン 50-1
い 50-3
ろ 50-11
は 78-3
に 83-2
ほ 83-3
へ 83-5
と 2-3
ち 11-1
り 11-3
ぬ 12-2-9999
る 2-3
を 3-3
わ 15-3
か 15-4
よ 17-1
た 17-2
れ 28-3
そ 33-3
つ 33-4
ね 34-3
な 34-5
ら 38-3
む 51-1
う 51-3
の 11
お 12-1
く 12-4
や 17-4
ま 40-2

この図面は、地番や筆界を推定配置したもので、権利関係や所在などの法的な根拠にはなりません。

城陽市地番概要図　令和７年１月１日現在

[B-0616]京都府城陽市(　・富野乾垣内・富野高井・富野西田部・枇杷庄鹿背田)

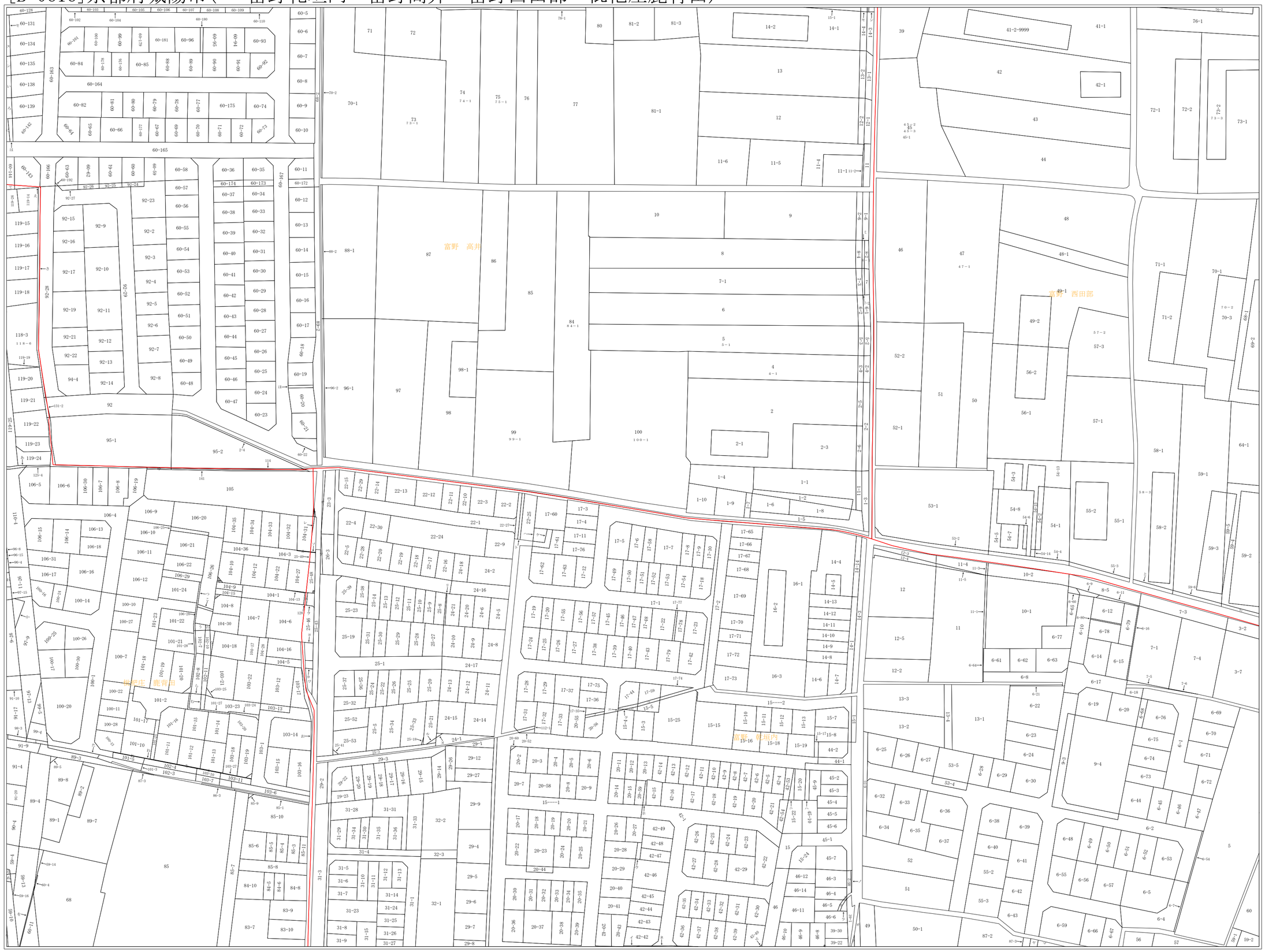

イ　15-一-1
ロ　15-2
ハ　15-21
ニ　15-27
ホ　20-16
ヘ　22-22
ト　22-26
チ　23-2
リ　24-7
ヌ　24-19
ル　25-7
ヲ　25-42
ワ　25-44
カ　25-45
ヨ　25-50
タ　25-51
レ　25-54
ソ　25-55
ツ　26-2
ネ　39-1
ナ　39-19
ラ　39-20
ム　42-41
ウ　42-51
ノ　46-1
オ　49-2
ク　49-3
ヤ　84-4
マ　86-5
ケ　110-1
フ　112-5
コ　113-1
エ　113-2
テ　113-3
ア　121
サ　122
キ　124
ユ　126
メ　133
ミ　8-3
シ　15-4
ヒ　15-5
モ　15-6
セ　60-132
ス　60-133
ン　60-136
い　60-137
ろ　60-140
は　60-141
に　60-171
ほ　60-195
へ　113
と　58-4
ち　59-7
り　59-2
ぬ　59-9
る　59-17
を　60-12
わ　96-9
か　97-10
よ　99-3
た　100-3
れ　101-8
そ　101-26
つ　101-29
ね　102-1
な　102-9
ら　102-13
む　102-14
う　102-15
の　102-16
お　103-3
く　103-26
や　104-14
ま　104-20
け　104-25
ふ　104-37
こ　106-27
え　119-12
て　119-13
あ　125-3
さ　131-1
き　134
ゆ　140

この図面は、地番や筆界を推定配置したもので、権利関係や所在などの法的な根拠にはなりません。

城陽市地番概要図　令和７年１月１日現在

[B-0701]京都府城陽市(水主北ノ口・水主上外島・水主下外島)



この図面は、地番や筆界を推定配置したもので、権利関係や所在などの法的な根拠にはなりません。

城陽市地番概要図　令和７年１月１日現在

[B-0702]京都府城陽市(　・水主南垣内・水主西垣内・水主北垣内・水主塚ノ木・水主北ノ口・水主上外島・枇杷庄知原・枇杷庄大三戸・枇

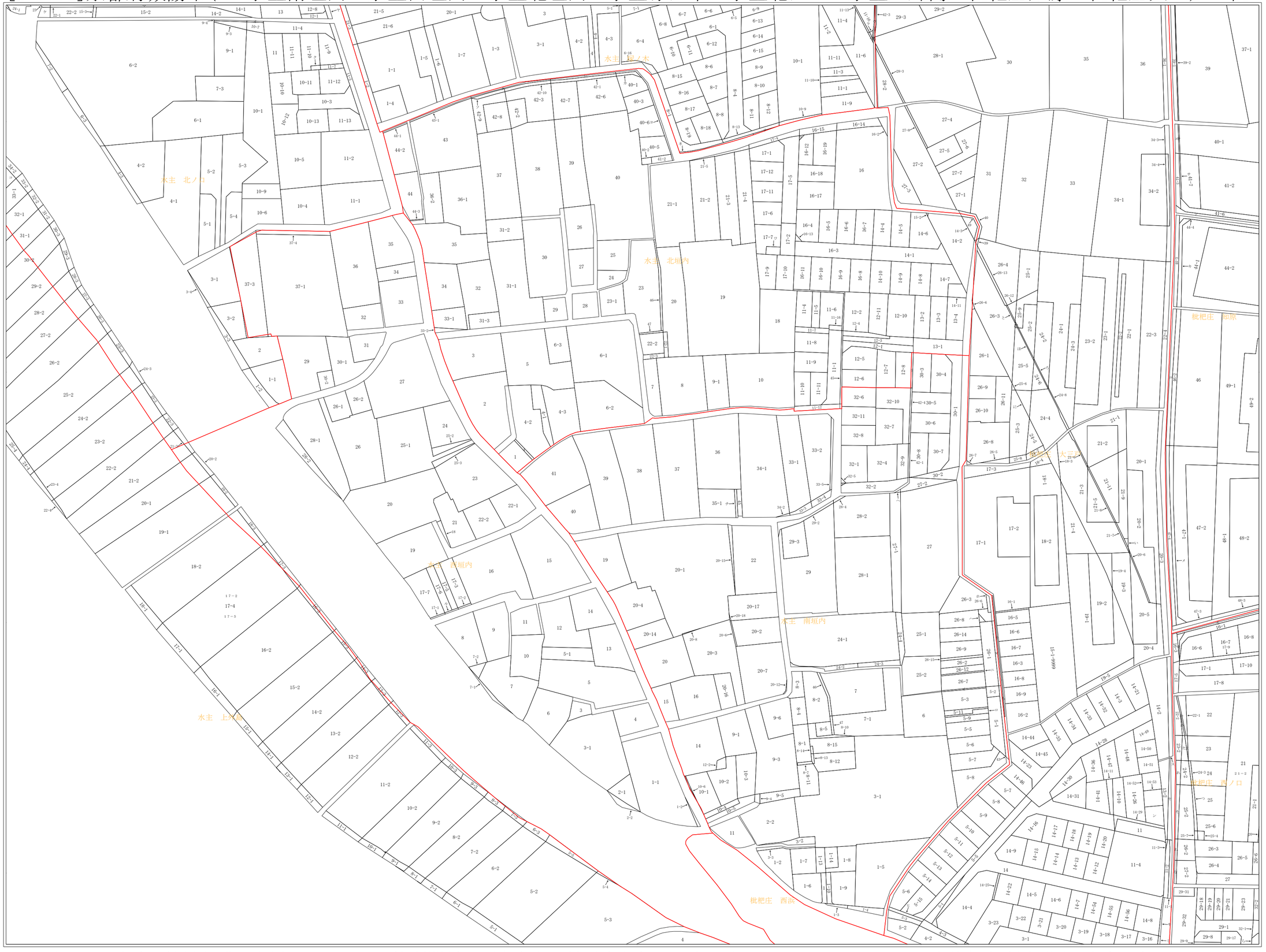

枇杷庄大三戸
枇杷庄西ノ口
水主南垣内
水主西垣内
水主北垣内
水主塚ノ木
水主北ノ口
水主上外島
枇杷庄知原

イ　5-10
ロ　5-13
ハ　26-13
ニ　26-16
ホ　26-17
ヘ　27-3
ト　32-3
チ　35-2
リ　42-3
ヌ　44
ル　17-4
ヲ　16-16
ワ　17-8
カ　40-4
ヨ　41-1
タ　42-4
レ　42-5
ソ　42-11
ツ　48
ネ　8-3
ナ　9-1-9999-1
ラ　11-12
ム　11-14
ウ　49-2
ノ　49-4
オ　10-8
ク　11-8
ヤ　12-2
マ　15-1
ケ　23-2
フ　24-2
コ　34-1
エ　40-4
テ　40-5
ア　41-4
サ　41-8
キ　44-5
ユ　46-1
メ　47-5
ミ　3-4
シ　3-7
ヒ　5-16
モ　7-2
セ　13-1
ス　14-1
ン　14-40
い　21-10
ろ　24-9
は　25-4
に　25-7
ほ　25-10
へ　25-11
と　26-14
ち　38
り　41
ぬ　42-4
る　16-4
を　16-5
わ　22-3
か　22-4
よ　23-1
た　23-3
れ　24-1
そ　25-5
つ　25-6
ね　26-1
な　27-1
ら　32-17

この図面は、地番や筆界を推定配置したもので、権利関係や所在などの法的な根拠にはなりません。

城陽市地番概要図　令和７年１月１日現在

[B-0703]京都府城陽市(　・枇杷庄鹿背田・枇杷庄知原・枇杷庄西ノ口・枇杷庄大堀・枇杷庄島ノ宮・枇杷庄出羽)

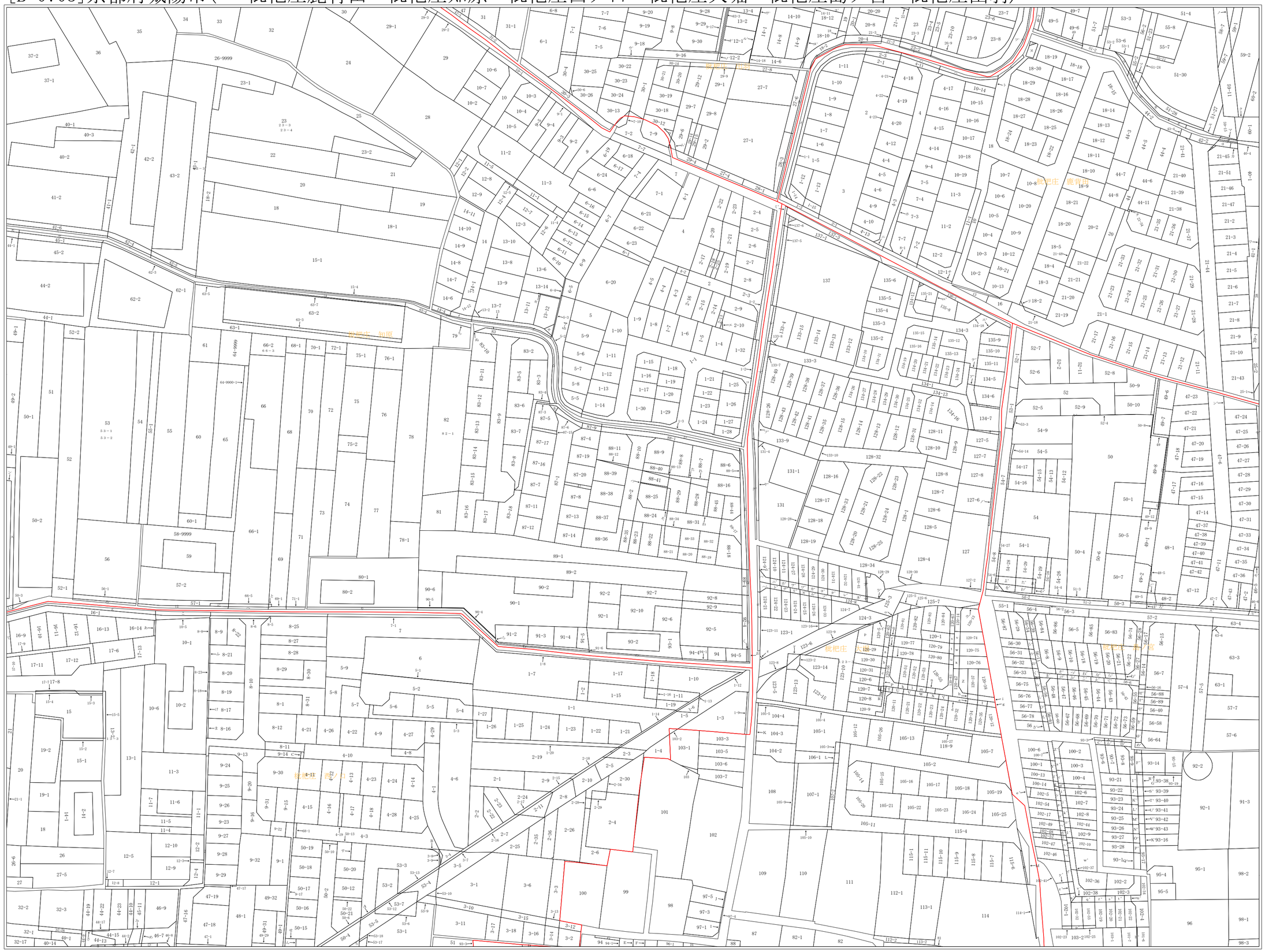

この図面は、地番や筆界を推定配置したもので、権利関係や所在などの法的な根拠にはなりません。

城陽市地番概要図　令和７年１月１日現在

で, 56–54
あ, 56–57
き, 56–62
ま, 56–63
ゆ, 56–65
え, 56–67
し, 56–69
む, 56–81
ナ, 56–60
ナ, 56–61
ん, 93–2
A, 93–4
B, 93–5
C, 93–10
D, 93–11
E, 93–12
F, 93–13
G, 93–18
H, 93–19
I, 93–20
J, 93–29
K, 93–31
L, 93–32
M, 93–33
N, 93–34
O, 93–35
P, 93–36
Q, 93–37
R, 93–44
S, 93–45
T, 93–46
U, 93–47
V, 93–48
W, 93–49
X, 93–50
Y, 100–5
Z, 100–8
a, 100–9
b, 100–10
c, 100–11
d, 100–12
e, 100–15
f, 100–16
g, 100–17
h, 101–8
i, 102–11
j, 102–12
k, 102–13
l, 102–14
m, 102–15
n, 102–16
o, 102–18
p, 102–24
q, 102–25
r, 102–27
s, 102–28
t, 102–29
u, 102–30
v, 102–31
w, 102–33
x, 102–40
y, 102–42
z, 102–43
ロ, 102–45
ハ, 102–50
ニ, 102–51
ホ, 102–52
ヘ, 102–53
ト, 102–55
チ, 102–56
リ, 102–58
ヌ, 14–7
ル, 14–19
ヲ, 14–21
ワ, 18–1
カ, 18–4
ヨ, 18–5
タ, 20–3
レ, 23–1
ソ, 26–2
キ, 27–5
ナ, 28–2
ラ, 29–16
ム, 30–15
ウ, 30–27
ノ, 83–1
オ, 83–2

[B-0704]京都府城陽市(　・富野南垣内・富野乾垣内・富野西垣内・富野蛭子前・枇杷庄鹿背田・枇杷庄島ノ宮・枇杷庄東浜)

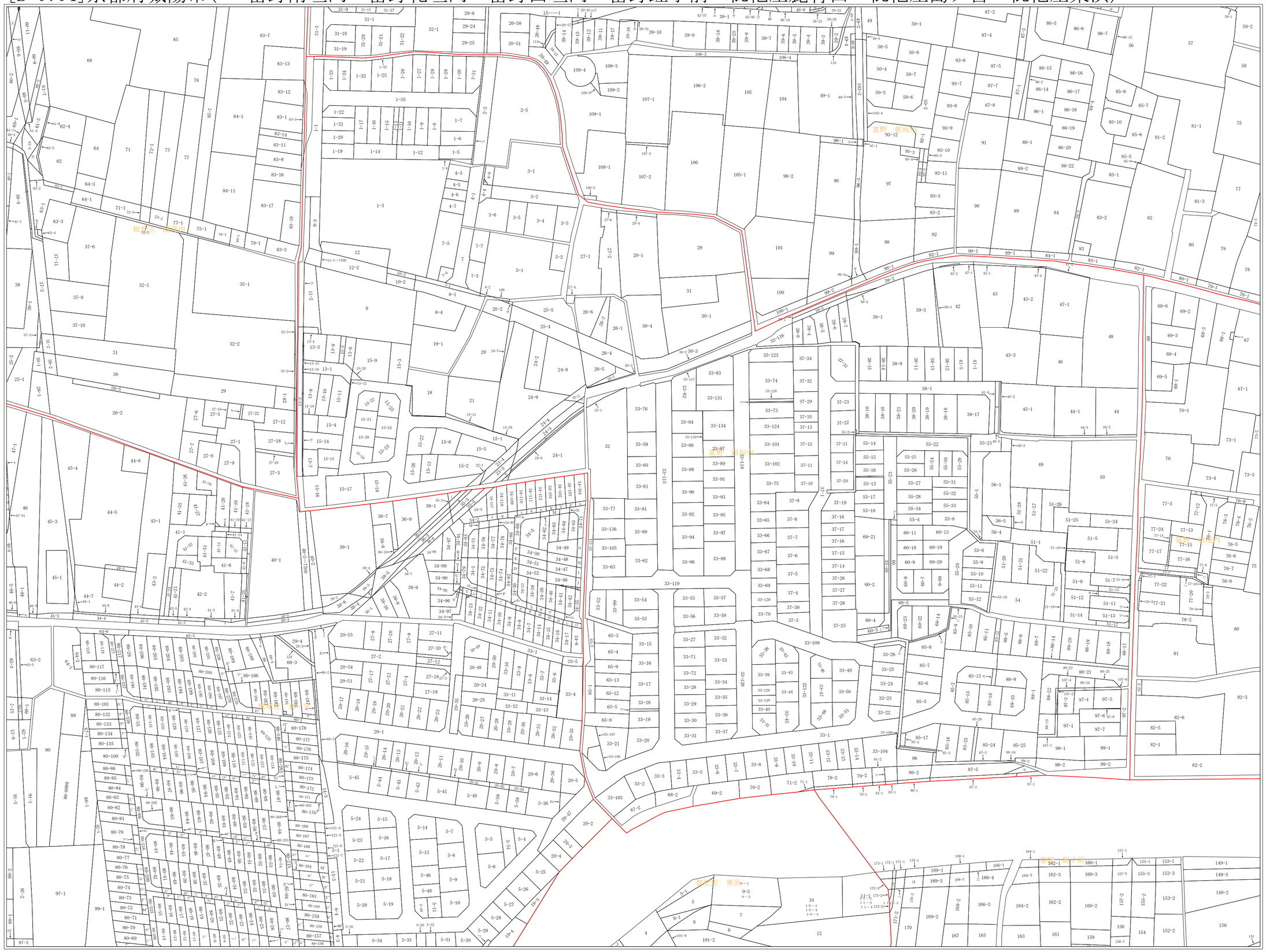

F 34-55
G 34-56
H 34-57
I 34-58
J 34-59
K 34-60
L 34-68
M 34-69
N 34-70
O 34-80
P 34-81
Q 34-84
R 34-92
S 34-93
T 34-94
U 34-98
V 34-99
W 34-100
X 34-105
Y 34-106
Z 34-107
a 34-108
b 34-113
c 34-114
d 34-115
e 34-116
f 34-119
g 34-120
h 35-4
i 35-6
j 36-4
k 39-2
l 41-3
m 41-6
n 41-10
o 41-15
p 41-30
q 46-2
r 47-27
s 47-28
t 47-29
u 47-30
v 47-33
w 63-4
x 66-1
y 67
z 67-2
イ 80-2
ロ 80-3
ハ 80-4
ニ 80-5
ホ 80-6
ヘ 80-7
ト 80-10
チ 80-68
リ 80-162
ヌ 80-163
ル 80-165
ヲ 80-179
ワ 80-185
カ 80-207
ヨ 80-208
タ 80-210
レ 80-211
ソ 80-212
ツ 80-214
ネ 80-220
ナ 80-221
ラ 80-222
ム 80-223
ウ 80-224
ノ 80-225
オ 80-227
ク 80-228
ヤ 80-230
マ 80-231
ケ 80-232
フ 80-233
コ 80-234
エ 80-235
テ 80-236
ア 80-237
サ 80-238
キ 80-239
ユ 80-240
メ 80-241
ミ 80-242
シ 80-243
ヒ 80-244
モ 80-245
セ 80-246
ス 80-247
ン 80-248
い 80-249
ろ 80-251
は 80-252
に 80-254
ほ 80-255
へ 80-256
と 80-257
ち 80-258
り 80-259
ぬ 80-261
る 80-263
を 80-264
わ 80-265
か 80-267
よ 80-269
た 80-271
れ 80-272
そ 80-273
つ 80-275
ね 80-276
な 80-278
ら 80-280
む 80-281
う 80-282
の 80-284
お 80-285
く 80-287
や 80-288
ま 80-289
け 80-290
ふ 80-291
こ 80-313

イ 67-3
ロ 68-2
ハ 77-8
ニ 77-9
ホ 77-11
ヘ 77-23
ト 6-66
チ 6-67
リ 20-46
ヌ 39-32
ル 42-38
ヲ 42-39
ワ 42-41
カ 46-8
ヨ 96-4
タ 99-3
レ 116
ソ 124
ツ 1-34
ネ 4-10
ナ 9-1~7700
ラ 13-12
ム 13-13
ウ 13-14
ノ 20-1
オ 20-3
ク 23-2
ヤ 23-5
マ 24-5
ケ 25-2
フ 33-100
コ 33-125
エ 33-127
テ 51-9
ア 51-10
サ 51-16
キ 51-29
ユ 55-3
メ 60-12
ミ 60-25
シ 83-2
ヒ 85-1
モ 85-14
セ 87-4
ス 88-4
ン 94-1
い 107-3
ろ 107-5
は 158-1
に 166-2
ほ 170-3
へ 171-3
と 172-4
ち 27-2
り 27-17
ぬ 28-2
る 31-1
を 37-7
わ 39-5
か 59-2
よ 59-10
た 59-13
れ 60-12
そ 62-3
つ 5-3
ね 20-34
な 20-42
ら 20-43
む 20-44
う 20-45
の 20-46
お 20-52
く 20-53
や 27-13
ま 29-1
け 33-15
ふ 34-18
こ 34-19
え 34-20
て 34-21
あ 34-22
さ 34-23
き 34-24
ゆ 34-25
め 34-26
み 34-27
し 34-28
ひ 34-29
も 34-31
せ 34-32
す 34-33
ん 34-34
A 34-36
B 34-44
C 34-45
D 34-53
E 34-54

この図面は、地番や筆界を推定配置したもので、権利関係や所在などの法的な根拠にはなりません。

城陽市地番概要図　令和７年１月１日現在

あ: 89–314
う: 89–315
え: 89–316
お: 89–317
か: 89–318
き: 89–319
く: 89–320
け: 89–321
こ: 89–322
さ: 89–223
し: 89–224
す: 89–225
せ: 89–226
そ: 89–227
た: 89–228
ち: 89–229
つ: 89–230
て: 89–231
と: 89–232
な: 89–334
に: 89–335
ぬ: 89–336
ね: 89–340
の: 89–341
は: 89–342
ひ: 89–343
ふ: 89–344
へ: 89–347
ほ: 98–3
ま: 121–1
み: 121–9
む: 121–10
め: 121–11
も: 121–12
や: 121–13
ゆ: 121–14
よ: 121–15
ら: 121–16

[B-0705]京都府城陽市



この図面は、地番や筆界を推定配置したもので、権利関係や所在などの法的な根拠にはなりません。　　城陽市地番概要図　令和７年１月１日現在

[B-0706]京都府城陽市(　・水主上外島・枇杷庄大三戸・枇杷庄西ノ口・枇杷庄西浜)

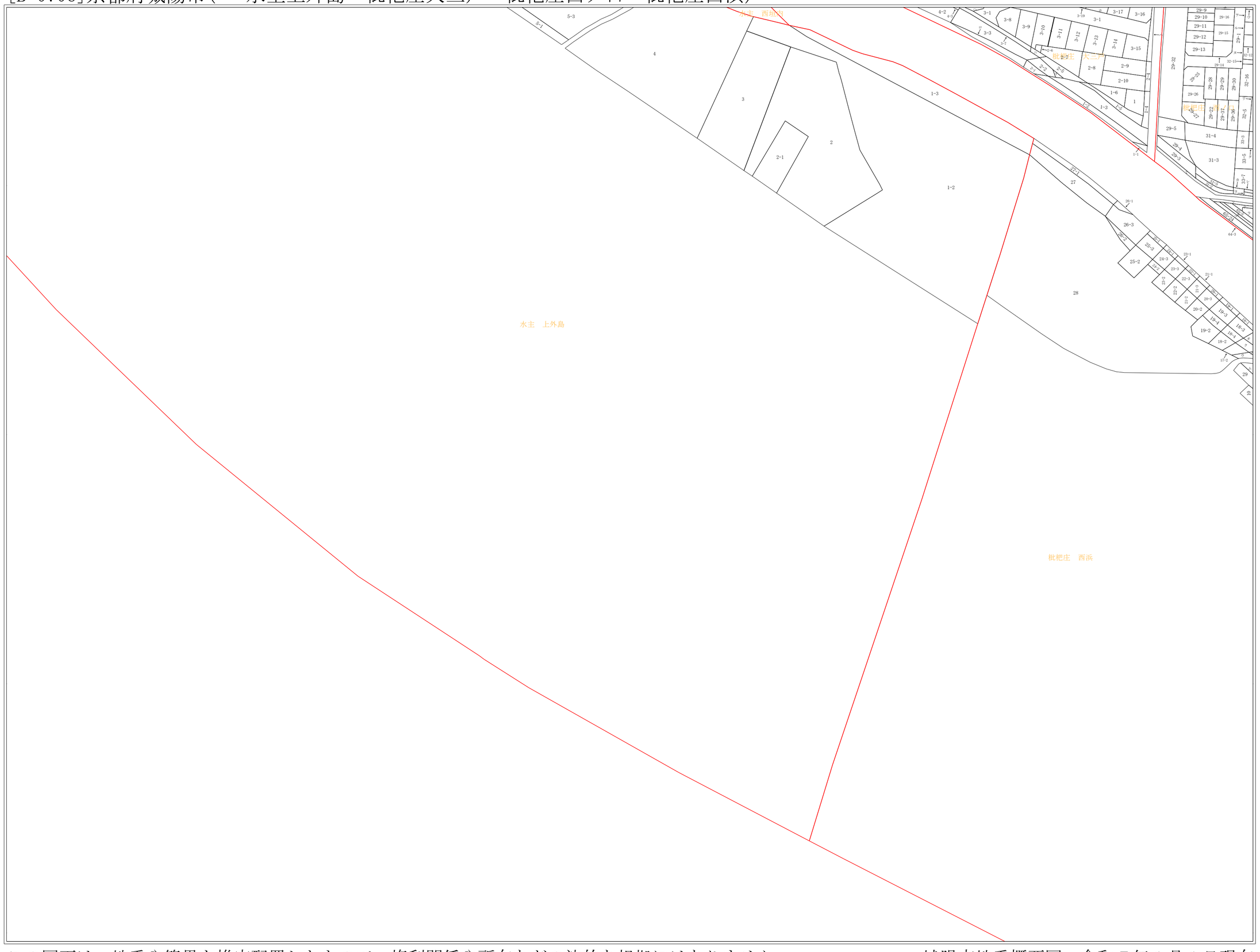

この図面は、地番や筆界を推定配置したもので、権利関係や所在などの法的な根拠にはなりません。

城陽市地番概要図　令和７年１月１日現在

[B-0707]京都府城陽市(　・枇杷庄西ノ口・枇杷庄大堀・枇杷庄島ノ宮・枇杷庄西浜)

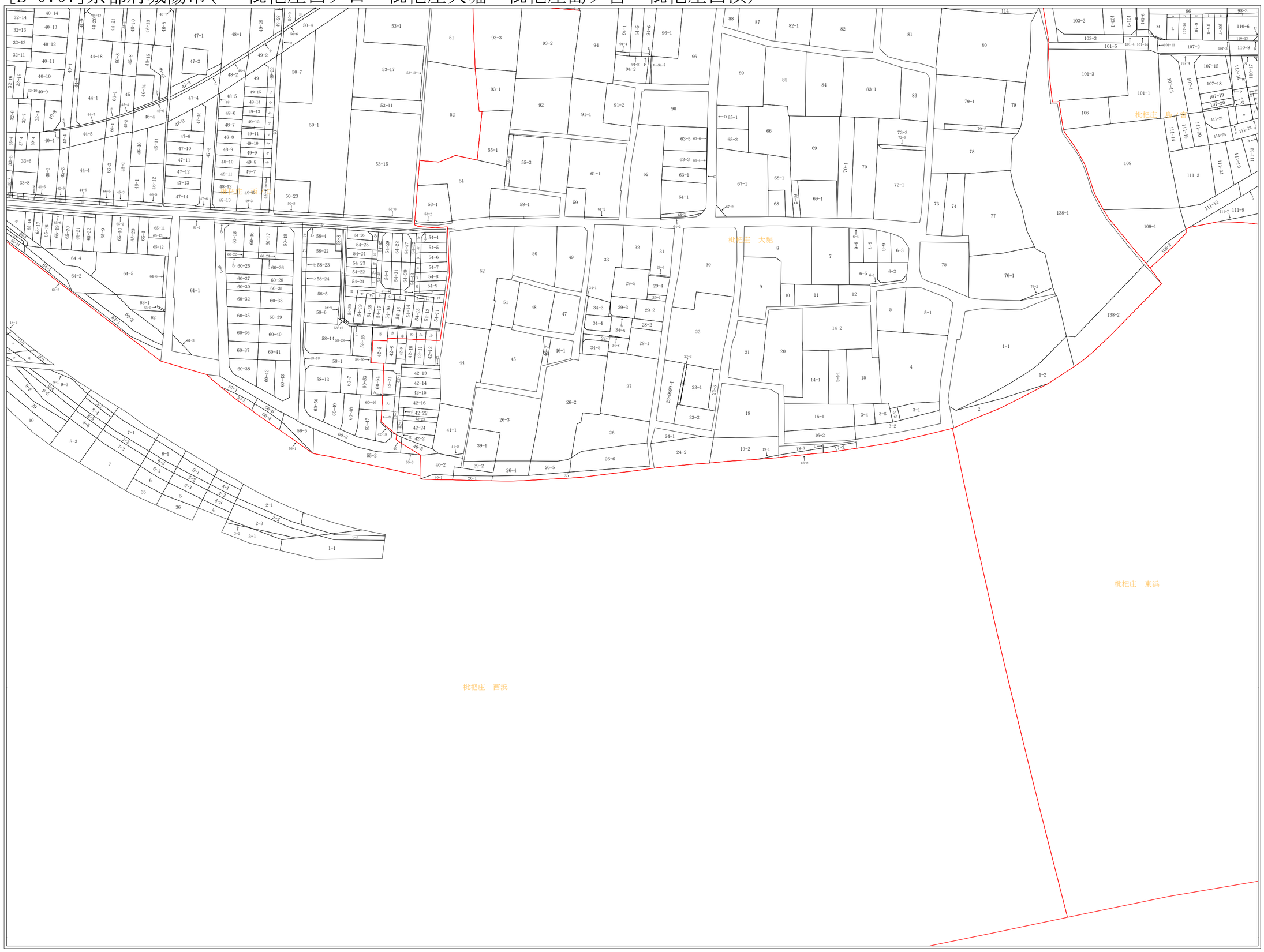

H　101-8
I　101-9
J　101-10
K　107-5
L　107-11
M　107-12
N　107-14
O　107-16
P　107-17
Q　110-2
R　110-7
S　110-10
T　110-11
U　110-12
V　110-15
W　110-21
X　110-22
Y　110-23
Z　110-24
a　110-25
b　111-11
c　111-23
d　111-25
e　111-28
f　111-29
g　111-30
h　111-32
i　122-1
j　122-2
k　122-4
l　122-5
m　122-6
n　122-7
o　122-8
p　16-2
q　16-3
r　16-4
s　17-3
t　17-4
u　18-3

N

枇杷庄西ノ口
枇杷庄大堀
枇杷庄島ノ宮
枇杷庄西浜

イ　3-2
ロ　9-17
ハ　32-17
ニ　33-2
ホ　35-2
ヘ　35-5
ト　37-2
チ　37-5
リ　39-2
ヌ　39-5
ル　40-2
ヲ　40-6
ワ　42-2
カ　42-6
ヨ　44-3
タ　46-2
レ　47-7
ソ　48-3
ツ　49-1
ネ　49-16
ナ　49-17
ラ　49-18
ム　49-19
ウ　49-20
ノ　49-21
オ　49-23
ク　49-24
ヤ　49-25
マ　49-26
ケ　49-27
フ　50-2
コ　50-25
エ　54-2
テ　54-3
ア　54-10
サ　54-32
キ　54-33
ユ　54-34
メ　54-35
ミ　54-36
シ　54-37
ヒ　54-38
モ　54-39
セ　54-40
ス　54-41
ン　54-44
い　54-45
ろ　54-46
は　54-47
に　54-49
ほ　54-50
へ　54-51
と　54-53
ち　54-54
り　54-55
ぬ　54-56
る　54-57
を　58-2
わ　58-3
か　58-10
よ　58-11
た　58-21
れ　58-25
そ　58-26
つ　58-27
ね　59-2
な　60-2
ら　60-20
む　60-21
う　60-23
の　60-44
お　65-3
く　65-4
や　65-15
ま　66-2
け　66-6
ふ　67-1
こ　67-3
え　67-4
て　67-5
あ　67-6
さ　67-7
き　67-8
ゆ　67-9
め　67-10
み　67-11
し　17-1
ひ　23-4
も　34-2
せ　42-1
す　42-6
ん　42-19
A　42-20
B　58-2
C　63-2
D　65-3
E　94-3
F　94-9
G　101-2

この図面は、地番や筆界を推定配置したもので、権利関係や所在などの法的な根拠にはなりません。

城陽市地番概要図　令和７年１月１日現在

[B-0708]京都府城陽市(富野蛭子前・枇杷庄島ノ宮・枇杷庄東浜)

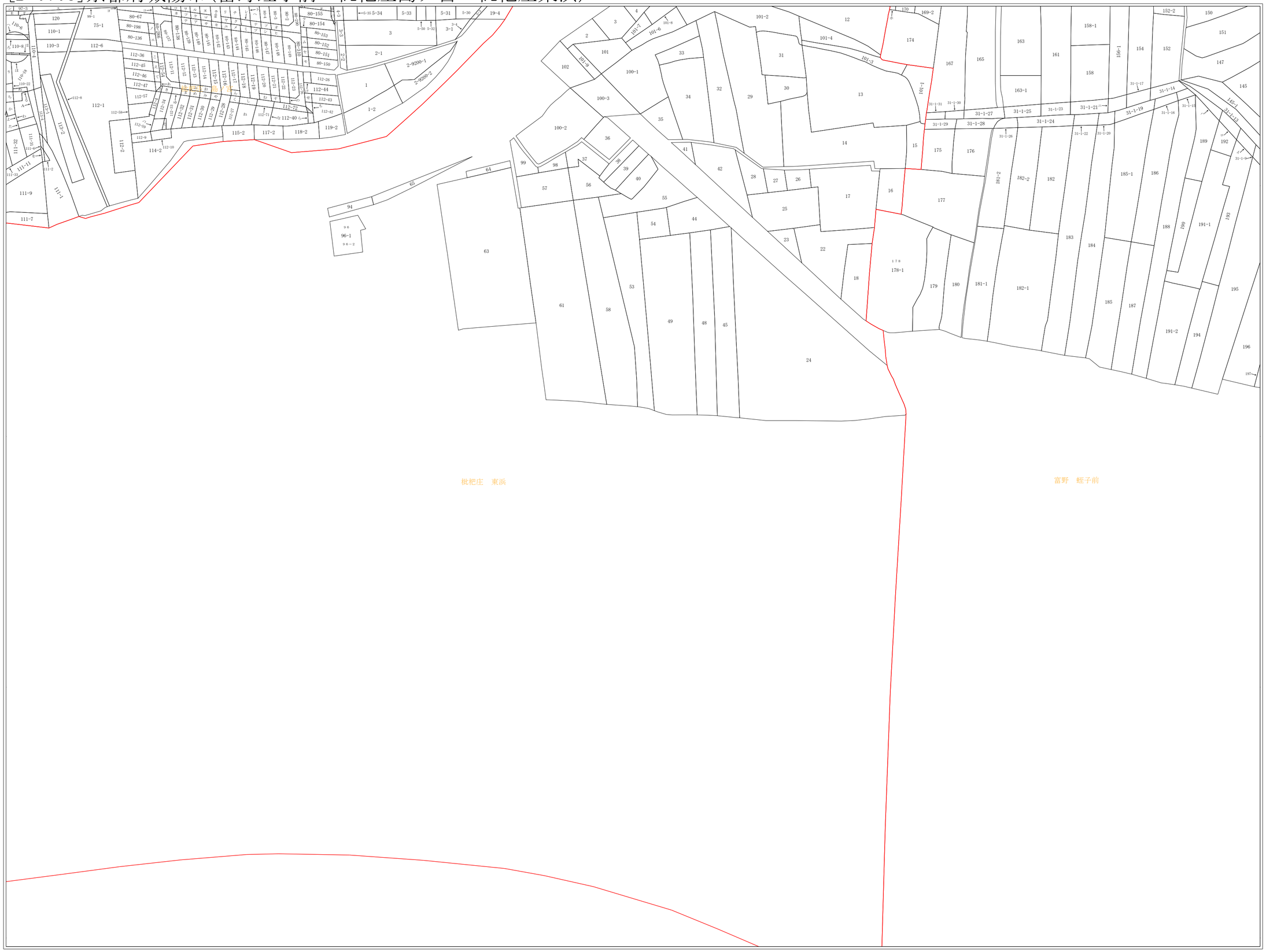

イ 31-1-10
ロ 31-1-11
ハ 31-1-12
ニ 31-1-18
ホ 171-2
ヘ 80-5
ト 80-6
チ 80-7
リ 80-8
ヌ 80-10
ル 80-11
ヲ 80-12
ワ 80-13
カ 80-14
ヨ 80-68
タ 80-156
レ 80-213
ソ 80-218
ツ 80-219
ネ 80-229
ナ 80-250
ラ 80-260
ム 80-266
ウ 80-269
ノ 80-274
オ 80-293
ク 80-294
ヤ 80-295
マ 80-296
ケ 80-297
フ 80-298
コ 80-299
エ 80-300
テ 80-301
ア 80-302
サ 80-303
キ 80-304
ユ 80-305
メ 80-306
ミ 80-307
シ 80-308
ヒ 80-309
モ 80-311
セ 80-312
ス 97-1
ン 98-3
い 110-5
ろ 110-7
は 110-9
に 110-10
ほ 110-11
へ 110-12
と 110-14
ち 110-15
り 110-17
ぬ 110-19
る 110-20
を 111-5
わ 111-22
か 111-25
よ 111-26
た 111-27
れ 111-29
そ 112-24
つ 112-25
ね 112-38
な 112-39
ら 112-41
む 112-48
う 112-49
の 112-50
お 112-51
く 112-52
や 112-53
ま 112-55
け 112-56
ふ 112-60
こ 112-61
え 112-62
て 112-63
あ 112-64
さ 112-65
き 112-66
ゆ 112-67
め 112-68
み 112-69
し 112-70
ひ 112-73
も 112-74
せ 112-75
す 112-77
ん 112-78
A 113-5
B 121-16
C 121-17
D 121-18
E 122-1
F 123

この図面は、地番や筆界を推定配置したもので、権利関係や所在などの法的な根拠にはなりません。

城陽市地番概要図　令和７年１月１日現在

[B-0710]京都府城陽市



この図面は、地番や筆界を推定配置したもので、権利関係や所在などの法的な根拠にはなりません。　　城陽市地番概要図　令和７年１月１日現在

[B-0711]京都府城陽市



この図面は、地番や筆界を推定配置したもので、権利関係や所在などの法的な根拠にはなりません。

城陽市地番概要図　令和７年１月１日現在

[B-0712]京都府城陽市

この図面は、地番や筆界を推定配置したもので、権利関係や所在などの法的な根拠にはなりません。

城陽市地番概要図　令和７年１月１日現在

[B-0813]京都府城陽市(　・久世下大谷・平川茶屋裏・平川鍛治塚)

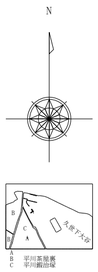

イ　5-2
ロ　6-269
ハ　6-363
ニ　9-11
ホ　9-13
ヘ　9-18
ト　9-19
チ　11-2
リ　11-12
ヌ　12-1
ル　12-8
ヲ　12-9
ワ　12-10
カ　12-11
ヨ　12-12
タ　12-13
レ　14-8
ソ　14-18
ツ　15-31
ネ　15-36
ナ　15-47
ラ　15-55
ム　15-77
ウ　15-96
ノ　15-103
オ　16-16
ク　16-27
ヤ　16-28
マ　18-109
ケ　20-2
フ　22-13
コ　23-41
エ　23-42
テ　23-45
ア　23-46
サ　23-47
キ　37-61
ユ　109-3
メ　110-16
ミ　110-22
シ　120-2
ヒ　120-3
モ　121-2
セ　121-8
ス　150
ン　151
い　154-1
ろ　154-2
は　24-5
に　26-29
ほ　31-30
へ　31-81
と　31-86
ち　61-11
り　61-22
ぬ　61-27
る　61-29
を　75-7
わ　91-4
か　91-7
よ　91-8
た　91-9

この図面は、地番や筆界を推定配置したもので、権利関係や所在などの法的な根拠にはなりません。

城陽市地番概要図　令和７年１月１日現在

[B-0814]京都府城陽市(久世下大谷)

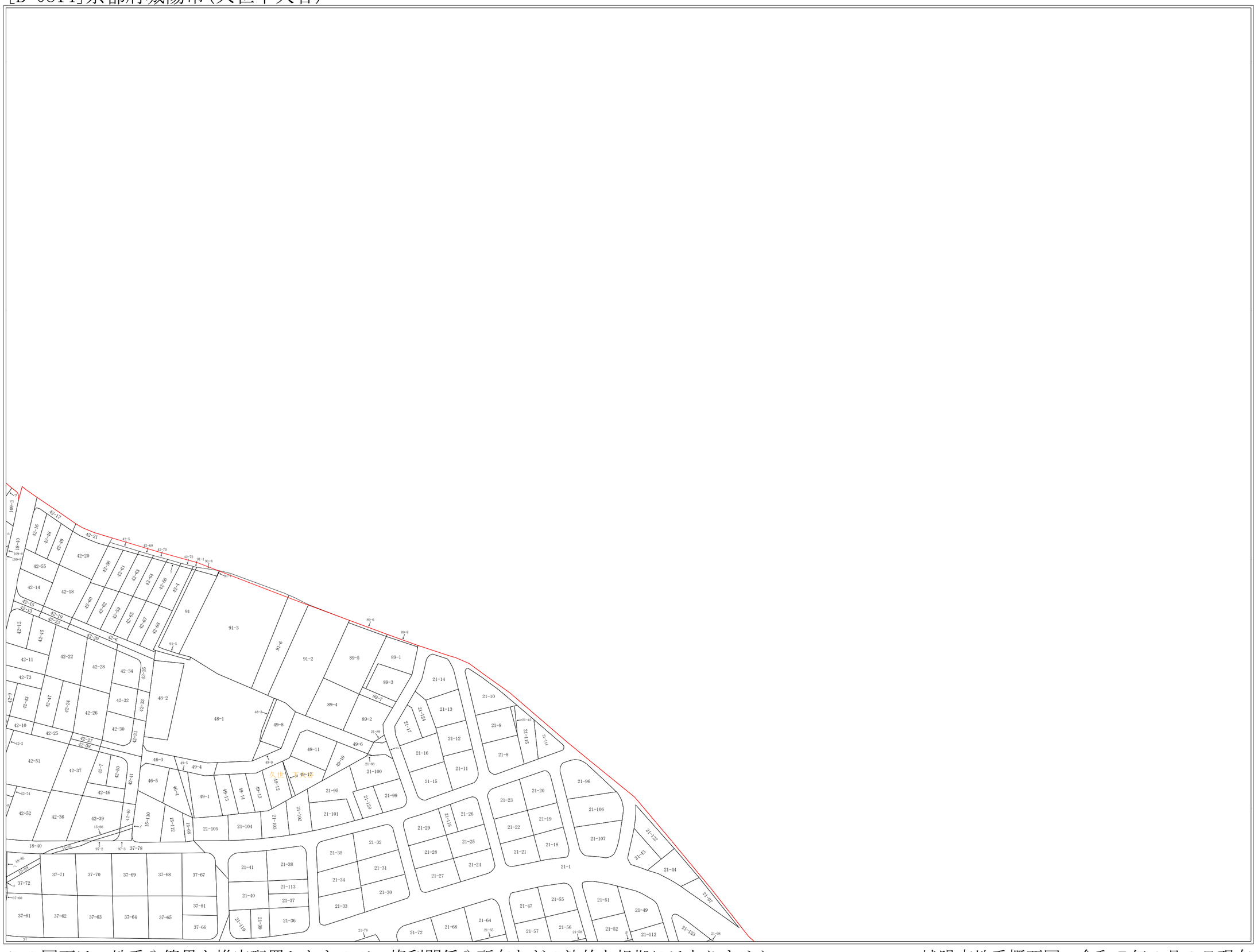

N

イ　15-67
ロ　15-88
ハ　18-86
ニ　21-50
ホ　21-53
ヘ　37-73
ト　42-42
チ　42-53
リ　42-71
ヌ　49-18
ル　109-1
ヲ　109-7

この図面は、地番や筆界を推定配置したもので、権利関係や所在などの法的な根拠にはなりません。

城陽市地番概要図　令和７年１月１日現在

[B-0815]京都府城陽市(久世上大谷)

この図面は、地番や筆界を推定配置したもので、権利関係や所在などの法的な根拠にはなりません。　　城陽市地番概要図　令和７年１月１日現在

[B-0901]京都府城陽市(久世下大谷・平川茶屋裏・平川山道・平川車塚・平川鍛治塚)

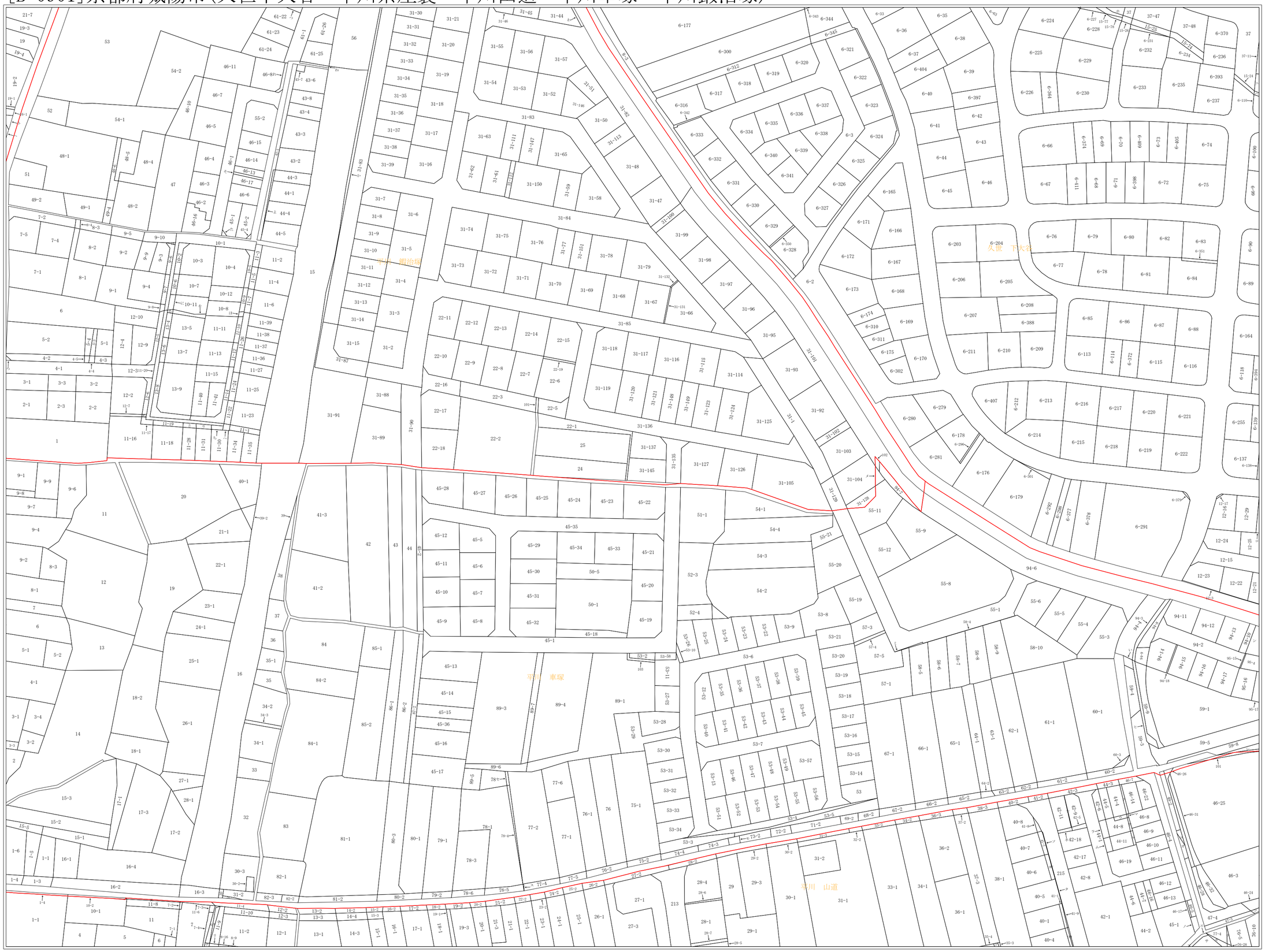

イ 6-223
ロ 12-28
ハ 15-23
ニ 37-12
ホ 37-46
ヘ 16-14
ト 16-18
チ 8-2
リ 8-19
ヌ 11-3
ル 11-5
ヲ 11-7
ワ 35-1
カ 41-4
ヨ 41-6
タ 41-10
レ 41-11
ソ 41-12
ツ 41-13
ネ 42-7
ナ 42-12
ラ 42-15
ム 42-20
ウ 44-10
ノ 45-2
オ 46-6
ク 46-15
ヤ 46-18
マ 46-20
ケ 46-21
フ 47-2
コ 48-2
エ 76-7
テ 76-8
ア 76-30
サ 76-32
キ 77-27
ユ 31-1
メ 55-16
ミ 57-8
シ 59-6
ヒ 59-7
モ 74-2
セ 78-2
ス 78-7
ン 95-19
い 96-2
ろ 4-6
は 9-11
に 10-10
ほ 11-8
へ 11-21
と 11-29
ち 11-32
り 11-33
ぬ 12-8
る 13-2
を 13-3
わ 31-81
か 31-86
よ 43-5
た 45-3
れ 46-9
そ 46-12
つ 61-21
ね 61-30

この図面は、地番や筆界を推定配置したもので、権利関係や所在などの法的な根拠にはなりません。

城陽市地番概要図　令和７年１月１日現在

[B-0902]京都府城陽市(　・久世下大谷・久世上大谷・平川山道・平川車塚・寺田大谷)

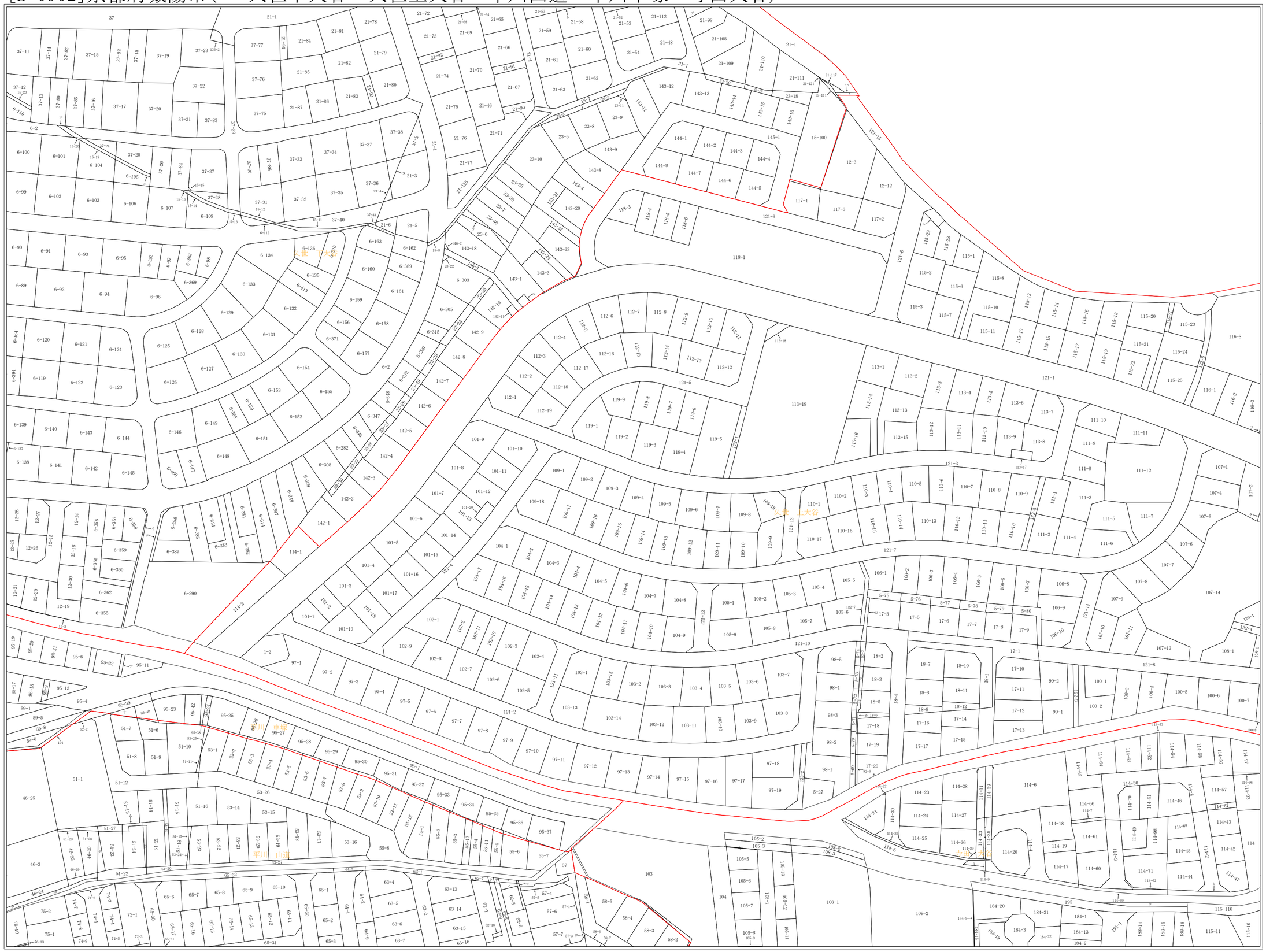

イ　6-253
ロ　6-306
ハ　15-10
ニ　15-18
ホ　15-21
ヘ　15-102
ト　21-56
チ　21-123
リ　23-37
ヌ　37-39
ル　143-19
ヲ　92-1
ワ　92-3
カ　92-4
ヨ　92-5
タ　107-3
レ　115-26
ソ　116-4
ツ　47-2
ネ　50-2
ナ　51-5
ラ　51-25
ム　51-26
ウ　58-9
ノ　62-2
オ　62-10
ク　62-11
ヤ　62-12
マ　62-16
ケ　62-17
フ　62-19
コ　62-20
エ　76-15
テ　95-3
ア　95-12
サ　95-41
キ　105-4
ユ　112-3
メ　114-11
ミ　114-12
シ　114-36
ヒ　114-49

この図面は、地番や筆界を推定配置したもので、権利関係や所在などの法的な根拠にはなりません。

城陽市地番概要図　令和７年１月１日現在

[B-0903]京都府城陽市(　・久世上大谷・寺田大谷)

イ　14-3
ロ　14-7
ハ　19-4
ニ　19-21
ホ　19-72
ヘ　31-4
ト　75-9
チ　75-11
リ　75-19
ヌ　75-33
ル　75-40
ヲ　75-44
ワ　75-47
カ　75-60
ヨ　76-15
タ　76-17
レ　76-18
ソ　77-12
ツ　77-23
ネ　77-35
ナ　77-55
ラ　77-64
ム　77-69
ウ　77-83
ノ　77-96
オ　80-21
ク　80-22
ヤ　81-16
マ　81-32
ケ　81-78
フ　81-81
コ　81-82
エ　81-92
テ　81-93
ア　114-75
サ　114-87
キ　114-88

この図面は、地番や筆界を推定配置したもので、権利関係や所在などの法的な根拠にはなりません。

城陽市地番概要図　令和７年１月１日現在

[B-0904]京都府城陽市(　・久世上大谷)

この図面は、地番や筆界を推定配置したもので、権利関係や所在などの法的な根拠にはなりません。　　城陽市地番概要図　令和７年１月１日現在

[B-0905]京都府城陽市(　・久世芝ケ原・平川山道・寺田正道・寺田大谷)

イ　49-9
ロ　49-10
ハ　49-11
ニ　54-6
ホ　54-11
ヘ　54-12
ト　55-50
チ　55-51
リ　57-3
ヌ　127-6
ル　127-7
ヲ　129-8
ワ　131-11
カ　131-30
ヨ　131-31
タ　131-62
レ　131-73
ソ　131-100
ツ　152
ネ　203-12
ナ　8-7
ラ　8-18
ム　34-1
ウ　35-3
ノ　41-4
オ　41-13
ク　45-1
ヤ　76-19
マ　76-20
ケ　76-27
フ　76-31
コ　77-27
エ　100-15
テ　109-5
ア　109-8
サ　109-9
キ　109-10
ユ　109-11
メ　109-12
ミ　109-15
シ　109-16
ヒ　109-17
モ　126-8
セ　129-3
ス　129-5
ン　132-5
い　205-25
ろ　212
は　99-1
に　99-3
ほ　99-49
へ　142-1
と　142-7
ち　2-11
り　2-15
ぬ　13-9
る　16-14
を　22-3
わ　24-1
か　24-11
よ　24-12
た　24-14
れ　24-15
そ　24-18
つ　24-22
ね　24-23
な　24-25
ら　24-26
む　24-28
う　24-29
の　25-10
お　26-90
く　26-102
や　198-1
ま　198-4
け　199-1
ふ　199-4
こ　199-5

この図面は、地番や筆界を推定配置したもので、権利関係や所在などの法的な根拠にはなりません。

城陽市地番概要図　令和７年１月１日現在

[B-0906]京都府城陽市(　・久世芝ケ原・平川山道・寺田正道・寺田深谷・寺田尼塚・寺田大谷)

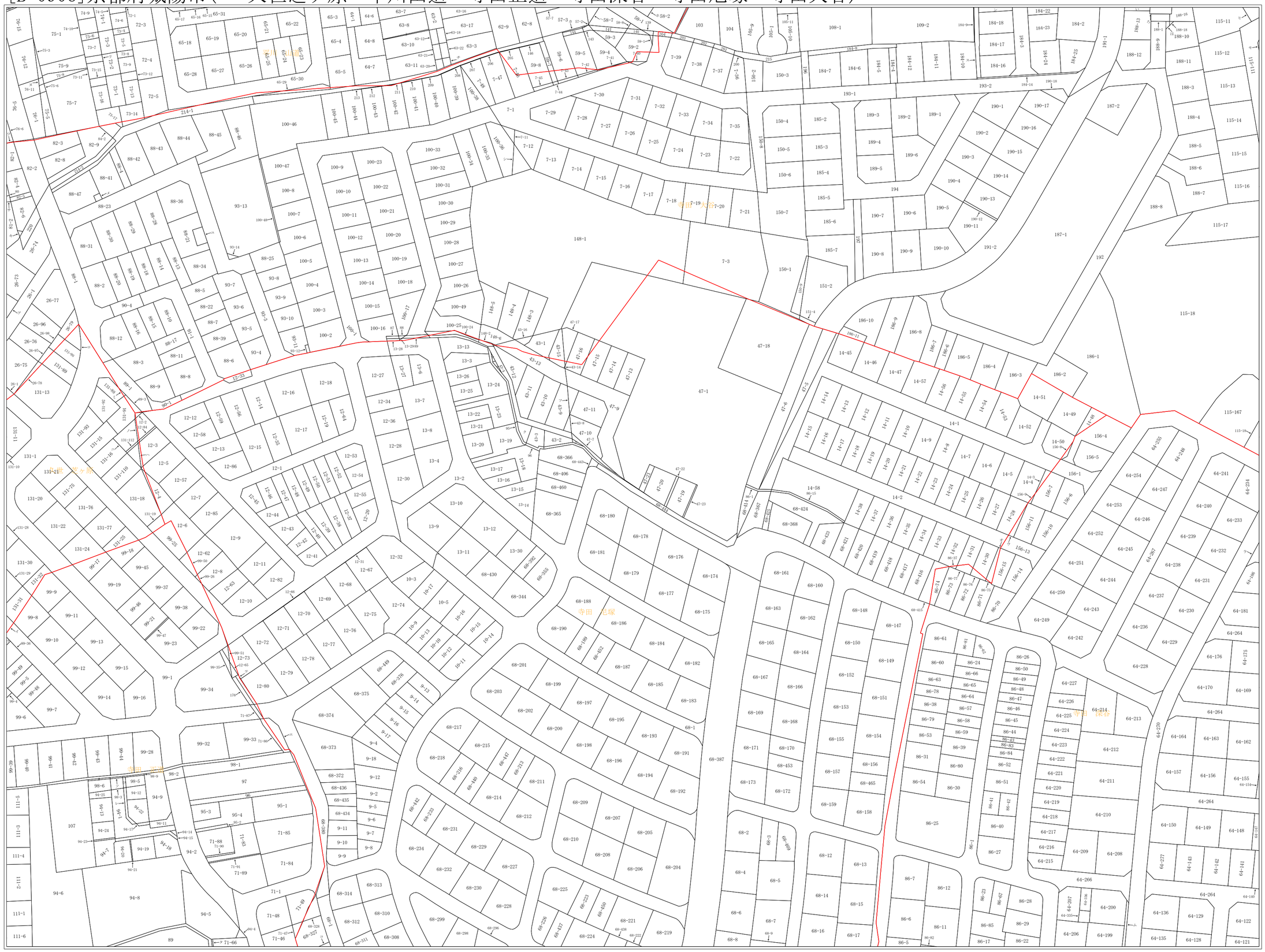

イ　131-1
ロ　131-14
ハ　131-17
ニ　131-111
ホ　58-3
ヘ　58-6
ト　63-9
チ　63-19
リ　73-10
ヌ　75-4
ル　76-10
ヲ　76-13
ワ　76-27
カ　142-1
ヨ　142-2
タ　71-67
レ　94-16
ソ　98-7
ツ　98-8
ネ　98-10
ナ　99-3
ラ　64-264
ム　64-269
ウ　156-12
ノ　12-83
オ　14-29
ク　43-5
ヤ　43-6
マ　43-7
ケ　47-8
フ　47-12
コ　68-326
エ　68-371
テ　68-455
ア　26-72
サ　81-1
キ　82-7
ユ　88-38
メ　88-48
ミ　89-4
シ　100-37
ヒ　115-10
モ　115-38
セ　148-7
ス　184-15
ン　184-19
い　188-14
ろ　188-15
は　188-17

この図面は、地番や筆界を推定配置したもので、権利関係や所在などの法的な根拠にはなりません。

城陽市地番概要図　令和７年１月１日現在

[B-0907]京都府城陽市(久世上大谷・寺田深谷・寺田大谷)

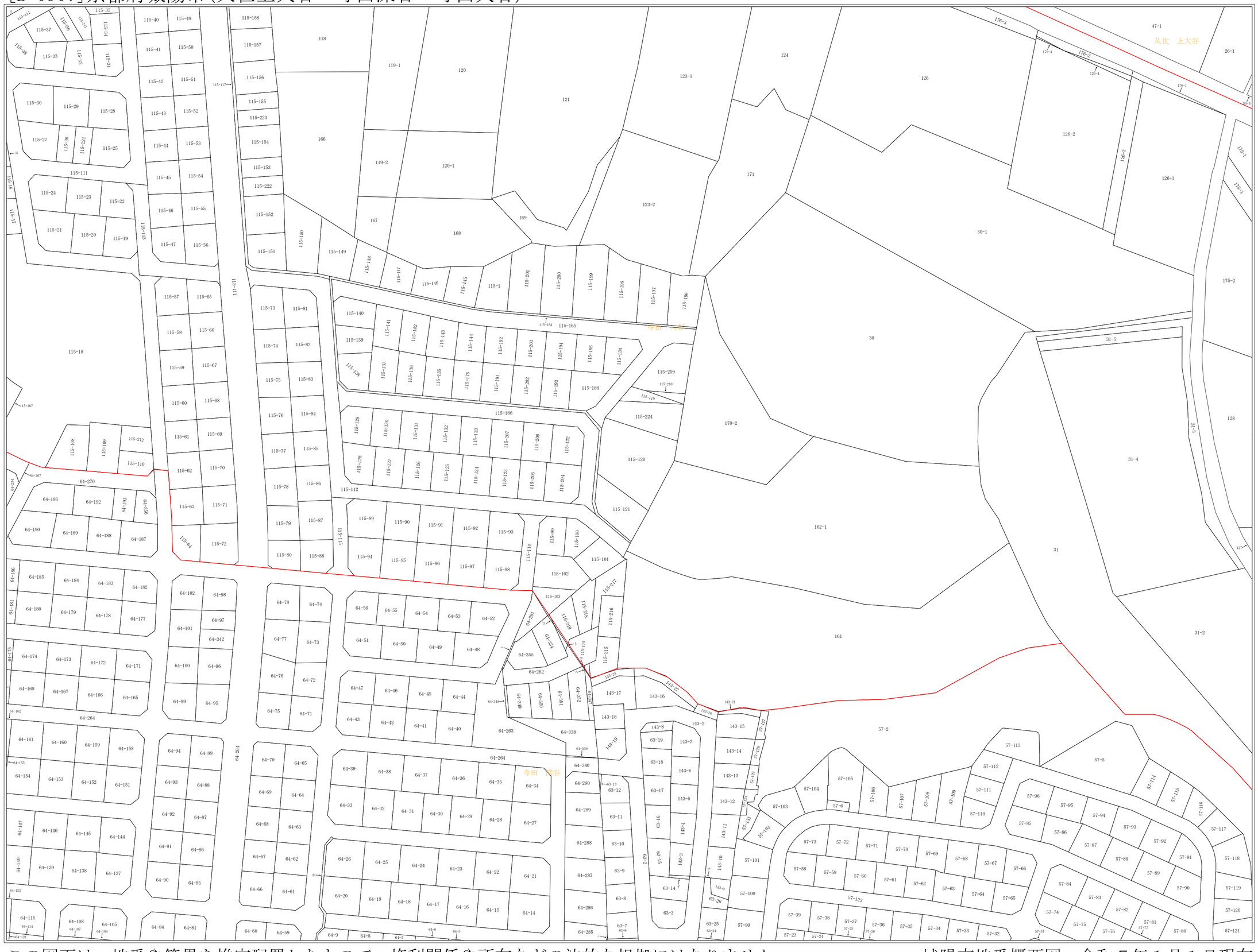

この図面は、地番や筆界を推定配置したもので、権利関係や所在などの法的な根拠にはなりません。

城陽市地番概要図　令和７年１月１日現在

[B-0908]京都府城陽市(　・久世上大谷・寺田深谷・寺田奥山・寺田大谷)

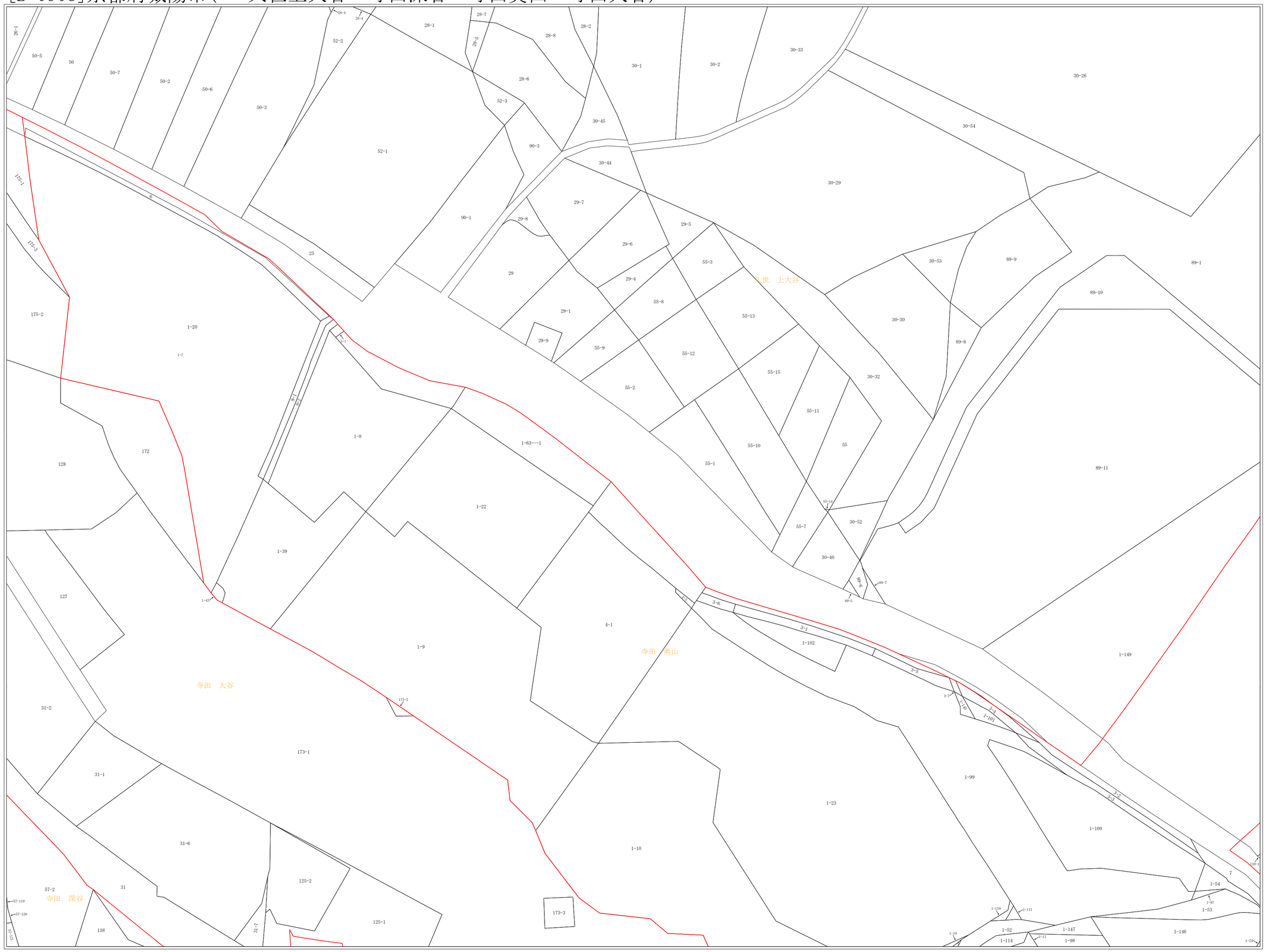

この図面は、地番や筆界を推定配置したもので、権利関係や所在などの法的な根拠にはなりません。

城陽市地番概要図　令和７年１月１日現在

[B-0909]京都府城陽市(　・久世南垣内・久世芝ケ原・寺田正道・寺田垣内後・寺田北山田)

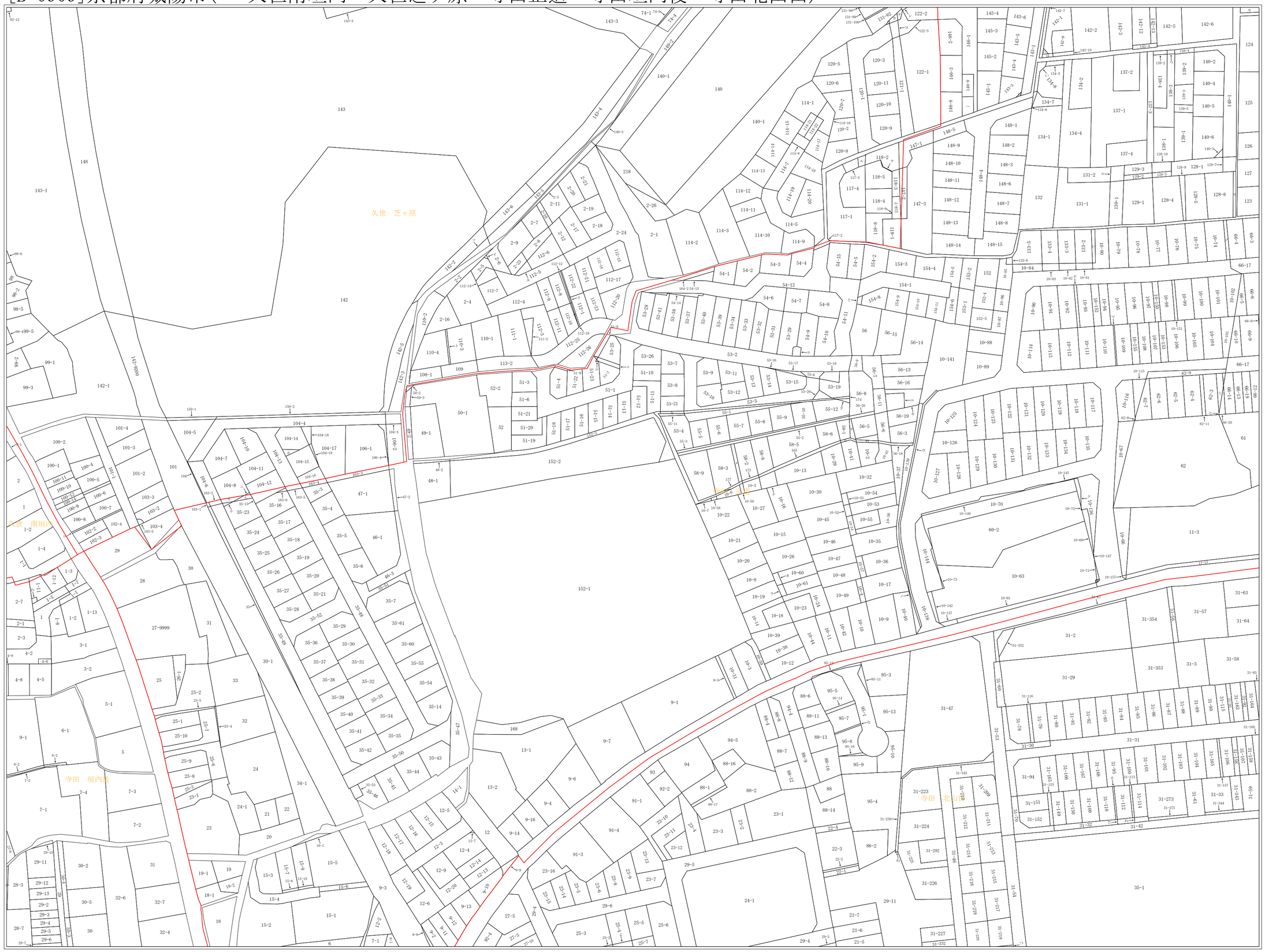

イ 2-22
ロ 100-3
ハ 100-13
ニ 104-9
ホ 104-21
ヘ 108-2
ト 110-5
チ 112-13
リ 112-18
ヌ 112-24
ル 117-3
ヲ 118-6
ワ 120-4
カ 121-2
ヨ 121-3
タ 122-4
レ 131-1
ソ 142-4
ツ 10-1
ネ 10-25
ナ 10-51
ラ 10-62
ム 10-68
ウ 10-140
ノ 10-143
オ 10-146
ク 10-148
ヤ 10-154
マ 10-156
ケ 35-22
フ 51-24
コ 53-27
エ 53-30
テ 53-42
ア 55-13
サ 56-4
キ 56-12
ユ 56-17
メ 58-7
ミ 62-2
シ 62-10
ヒ 66-15
モ 111-6
セ 128-6
ス 130-2
ン 133-1
い 134-5
ろ 138-5
は 142-8
に 142-11
ほ 143-2
へ 146-4
と 154-7
ち 163-8
り 163-9
ぬ 166
る 172
を 178
わ 1-9
か 28-6
よ 25-1
た 31-71
れ 31-72
そ 31-111
つ 31-221
ね 31-329
な 95-15

この図面は、地番や筆界を推定配置したもので、権利関係や所在などの法的な根拠にはなりません。

城陽市地番概要図　令和７年１月１日現在

[B-0910]京都府城陽市(　・寺田正道・寺田深谷・寺田林ノ口・寺田北山田・寺田尼塚)

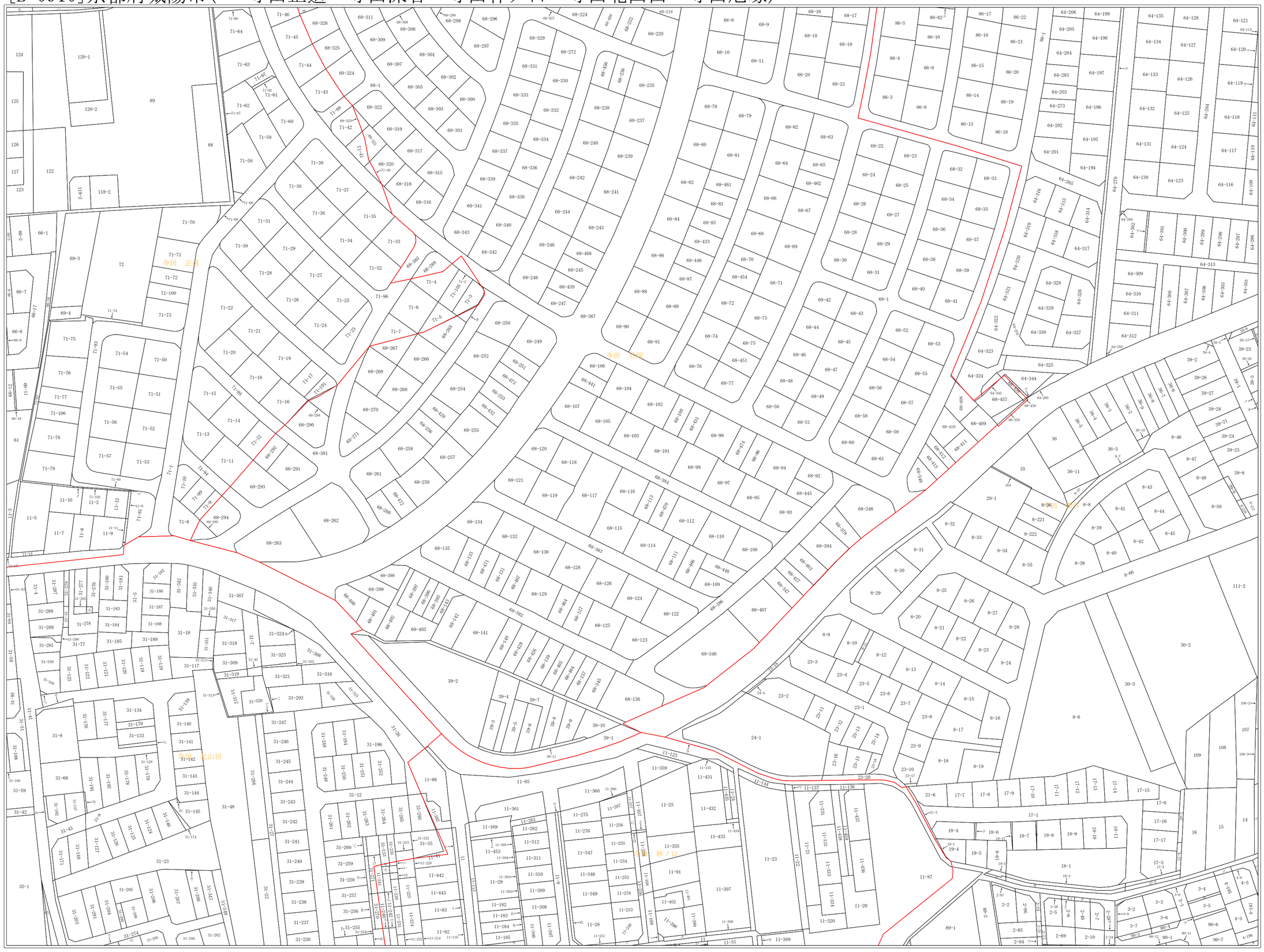

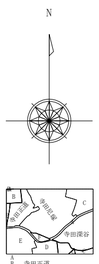

イ　71-103
ロ　71-104
ハ　94-6
ニ　94-8
ホ　111-6
ヘ　2-13
ト　2-27
チ　2-31
リ　2-46
ヌ　2-50
ル　2-68
ヲ　2-72
ワ　2-75
カ　3-10
ヨ　4-4
タ　4-29
レ　4-115
ソ　4-196
ツ　13-2
ネ　18-2
ナ　18-12
ラ　18-14
ム　19-2
ウ　24-2
ノ　39-10
オ　39-16
ク　39-18
ヤ　64-112
マ　64-113
ケ　64-269
フ　64-341
コ　64-345
エ　86-11
テ　90-5
ア　11-27
サ　11-30
キ　11-33
ユ　11-42
メ　11-90
ミ　11-111
シ　11-112
ヒ　11-143
モ　11-186
セ　11-215
ス　11-216
ン　11-218
い　11-227
ろ　11-228
は　11-229
に　11-234
ほ　11-235
へ　11-237
と　11-239
ち　11-243
り　11-252
ぬ　11-263
る　11-280
を　11-300
わ　11-301
か　11-325
よ　11-449
た　31-52
れ　31-69
そ　31-75
つ　31-76
ね　31-173
な　31-175
ら　31-190
む　31-193
う　31-198
の　31-199
お　31-254
く　31-266
や　31-267
ま　31-268
け　31-272
ふ　31-281
こ　31-297
え　31-301
て　31-314
あ　31-328
さ　31-348
き　68-264
ゆ　68-327

この図面は、地番や筆界を推定配置したもので、権利関係や所在などの法的な根拠にはなりません。

城陽市地番概要図　令和７年１月１日現在

[B-0911]京都府城陽市(　・寺田深谷・寺田宮ノ谷)

イ　4-3
ロ　4-6
ハ　4-30
ニ　4-78
ホ　4-90
ヘ　4-155
ト　4-156
チ　4-157
リ　4-158
ヌ　4-180
ル　4-187
ヲ　4-198
ワ　4-199
カ　4-200
ヨ　4-208
タ　5-4
レ　7-411
ソ　7-413
ツ　7-417
ネ　7-418
ナ　7-419
ラ　7-423
ム　8-213
ウ　8-231
ノ　8-237
オ　8-238
ク　39-23
ヤ　57-81
マ　63-28
ケ　63-29
フ　63-31
コ　64-121
エ　120-13
テ　166
ア　169
サ　170
キ　54-11
ユ　54-14
メ　54-26

この図面は、地番や筆界を推定配置したもので、権利関係や所在などの法的な根拠にはなりません。

城陽市地番概要図　令和７年１月１日現在

[B-0912]京都府城陽市(　・寺田深谷・寺田大川原・寺田奥山・寺田宮ノ谷・寺田大谷)

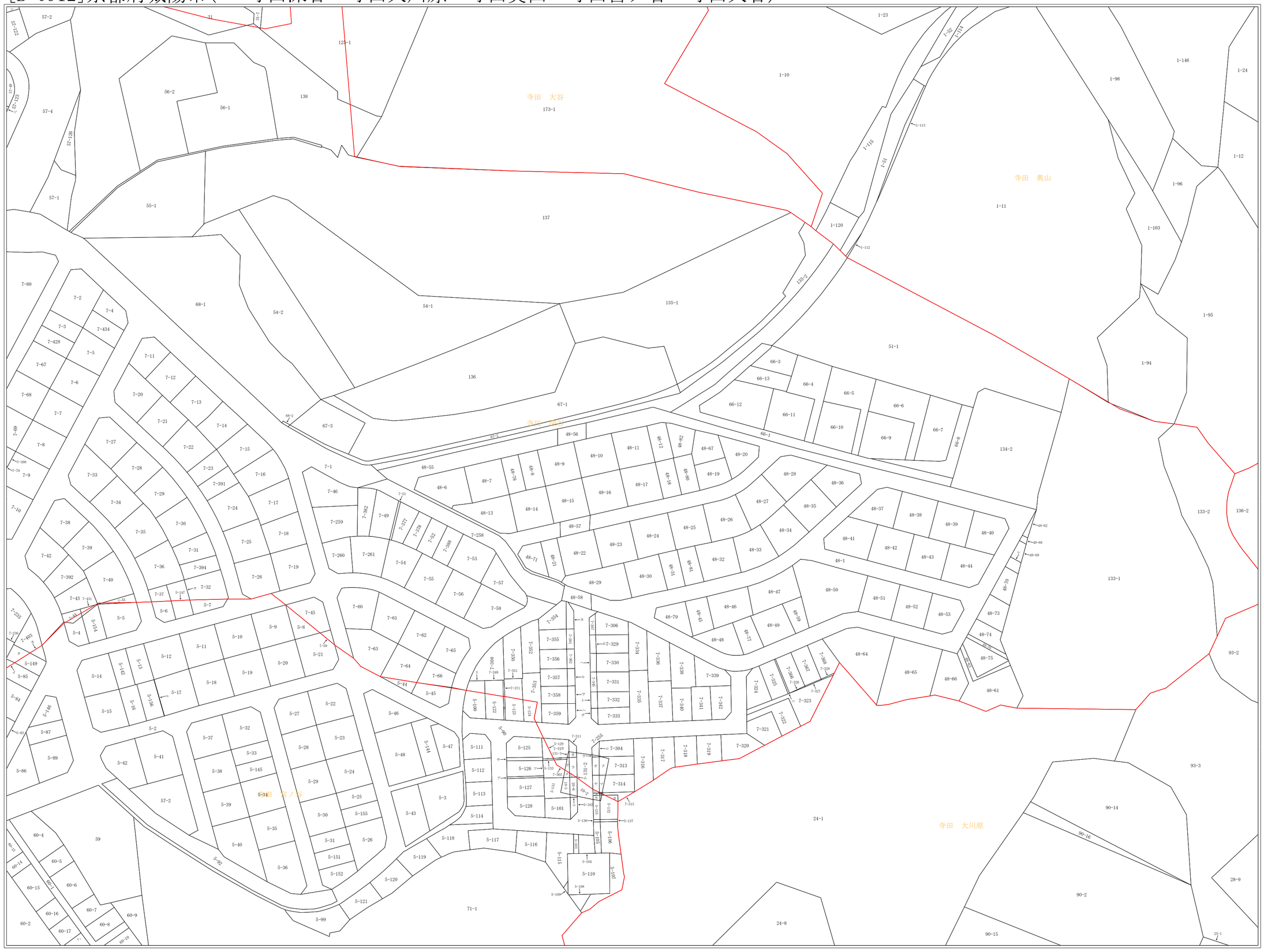

イ　7-239
ロ　7-305
ハ　7-309
ニ　7-312
ホ　7-343
ヘ　7-344
ト　7-346
チ　7-347
リ　7-348
ヌ　7-360
ル　7-363
ヲ　7-364
ワ　7-369
カ　7-370
ヨ　7-380
タ　7-402
レ　48-72
ソ　57-48
ツ　57-121
ネ　131-4
ナ　131-5
ラ　131-6
ム　131-7
ウ　131-8
ノ　131-9
オ　131-10
ク　131-11
ヤ　131-12
マ　131-13
ケ　131-14
フ　5-130
コ　5-134
エ　5-138
テ　5-139
ア　5-140
サ　5-141
キ　5-150
ユ　5-157
メ　10-3
ミ　10-4
シ　10-7
ヒ　10-8
モ　10-9
セ　10-10
ス　10-11
ン　10-12
い　60-18

この図面は、地番や筆界を推定配置したもので、権利関係や所在などの法的な根拠にはなりません。

城陽市地番概要図　令和７年１月１日現在

[B-0913]京都府城陽市(　・寺田正道・寺田水度坂・寺田高田・寺田北東西・寺田垣内後・寺田林ノ口・寺田北山田)

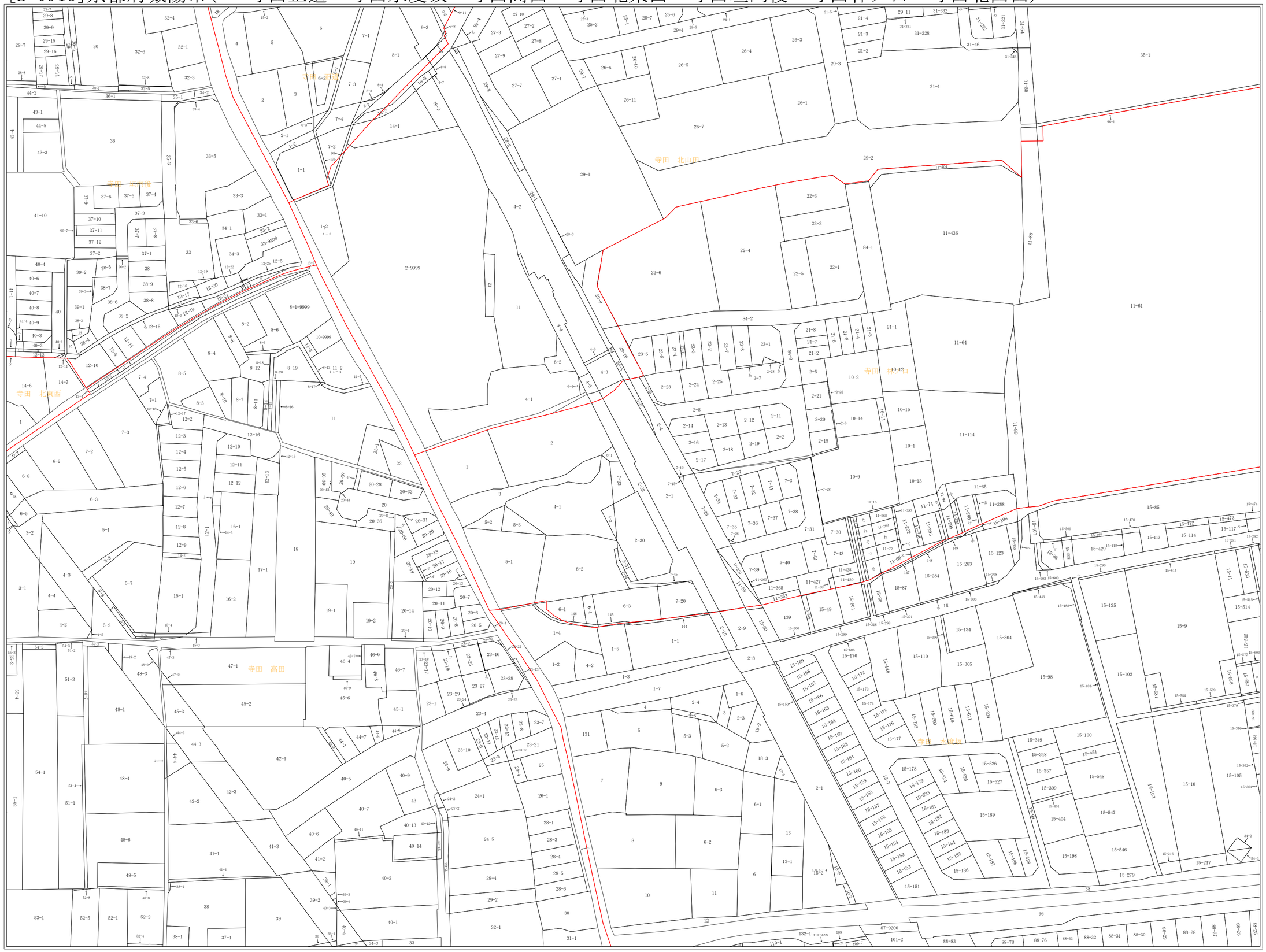

イ　15-124
ロ　15-147
ハ　15-289
ニ　15-293
ホ　15-302
ヘ　15-316
ト　15-320
チ　15-355
リ　15-356
ヌ　15-440
ル　15-452
ヲ　15-468
ワ　15-516
カ　109-8
ヨ　132
タ　136-2
レ　136-3
ソ　5-6
ツ　6-4
ネ　6-6
ナ　12-14
ラ　13-1
ム　13-3
ウ　15-2
ノ　20-15
オ　20-33
ク　20-34
ヤ　20-35
マ　20-37
ケ　20-42
フ　23-20
コ　23-25
エ　28-2
テ　34-4
ア　12-13
サ　12-23
キ　12-24
ユ　12-26
メ　12-28
ミ　12-29
シ　12-30
ヒ　12-31
モ　12-32
セ　28-1
ス　29-1
ン　32-2
い　35-2
ろ　38-1
は　38-11
に　38-12
ほ　40-5
へ　41-9
と　41-11
ち　41-12
り　41-13
ぬ　7-29
る　7-46
を　11-67
わ　11-70
か　11-194
よ　11-195
た　11-264
れ　11-265
そ　11-266
つ　11-267
ね　11-270
な　11-271
ら　11-272
む　11-273
う　11-274
の　11-284
お　11-285
く　11-286
や　11-294
ま　11-313
け　11-315
ふ　11-317
こ　11-319
え　11-444
て　11-445
あ　23-9
さ　23-10
き　28-4
ゆ　28-6
め　31-219
み　31-220
し　92-5—7700

この図面は、地番や筆界を推定配置したもので、権利関係や所在などの法的な根拠にはなりません。

城陽市地番概要図　令和７年１月１日現在

[B-0914]京都府城陽市(　・寺田水度坂・寺田深谷・寺田林ノ口・寺田北山田・寺田宮ノ谷・寺田市ノ久保)

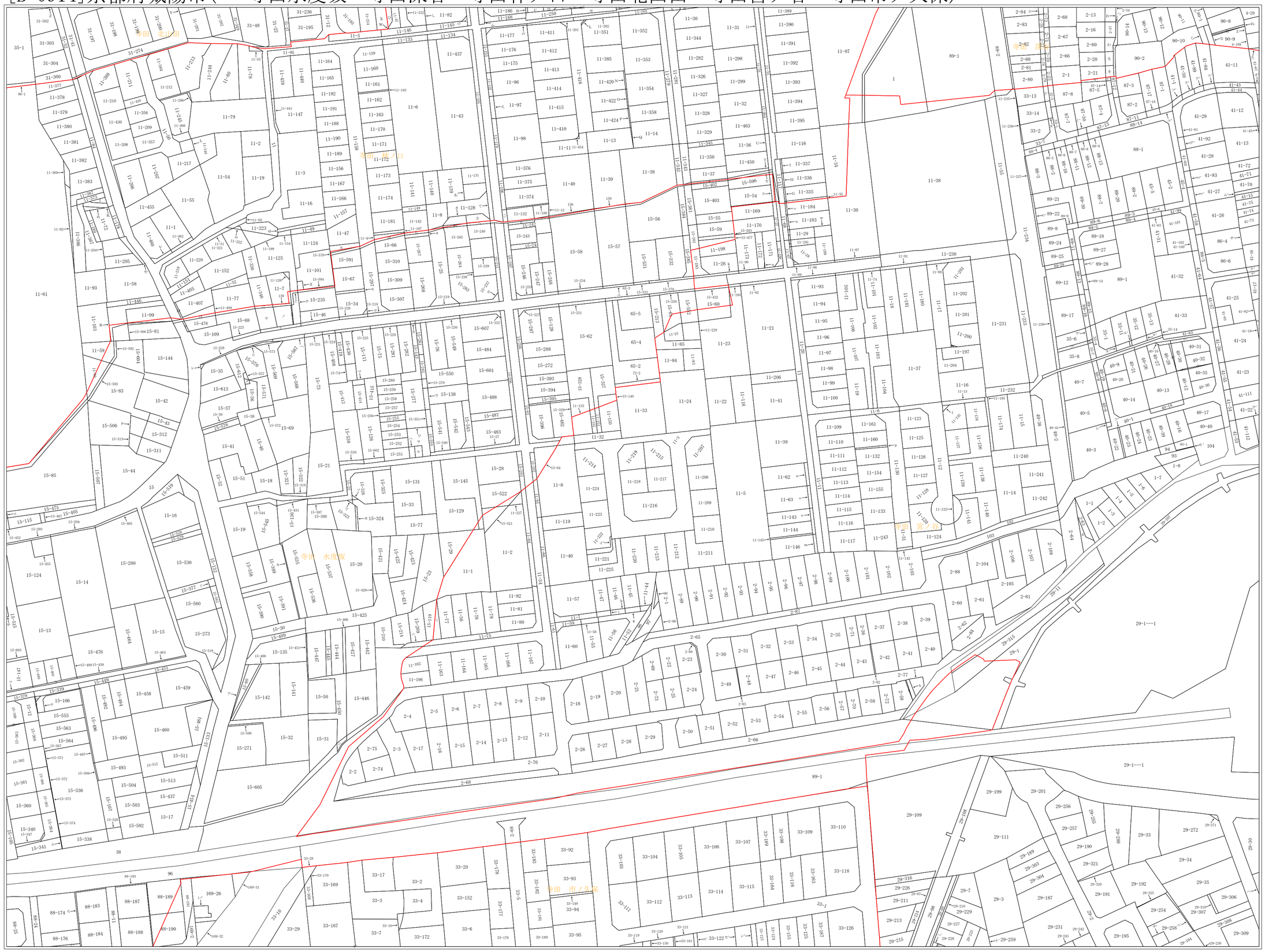

G 11-339
H 11-340
I 11-341
J 11-370
K 11-371
L 11-384
M 11-406
N 11-421
O 11-423
P 11-425
Q 11-426
R 11-447
S 11-448
T 11-451
U 11-452
V 11-461
W 31-20
X 31-234
Y 31-294
Z 31-301
a 2-67
b 2-78
c 2-79
d 2-85
e 11-10
f 11-48
g 11-49
h 11-50
i 11-51
j 11-76
k 11-108
l 11-121
m 11-147
n 11-148
o 11-149
p 11-159
q 11-177
r 11-182
s 11-185
t 11-186
u 11-187
v 11-188
w 11-190
x 11-192
y 11-199
z 11-205
イ゛ 11-226
ロ゛ 11-238
ハ゛ 29-32
ニ゛ 29-193
ホ゛ 29-217
ヘ゛ 29-222
ト゛ 29-224
チ゛ 29-311
リ゛ 33-11
ヌ゛ 33-12
ル゛ 35-2
ヲ゛ 35-5
ワ゛ 35-9
カ゛ 35-10
ヨ゛ 35-15
タ゛ 35-16
レ゛ 40-4
ソ゛ 40-11
ツ゛ 40-15
ネ゛ 40-29
ナ゛ 40-33
ラ゛ 40-34
ム゛ 41-14
ウ゛ 41-21
ノ゛ 41-41
オ゛ 41-42
ク゛ 41-48
ヤ゛ 41-49
マ゛ 41-59
ケ゛ 41-62
フ゛ 41-66
コ゛ 41-84
エ゛ 41-90
テ゛ 41-91
ア゛ 41-93
サ゛ 41-113
キ゛ 87-6
ユ゛ 87-10
メ゛ 87-15
ミ゛ 87-29
シ゛ 89-19
ヒ゛ 95-2
モ゛ 33-8
セ゛ 33-154
ス゛ 33-162
ン゛ 33-188
い゛ 169-27

イ 15-24
ロ 15-26
ハ 15-139
ニ 15-208
ホ 15-215
ヘ 15-229
ト 15-232
チ 15-236
リ 15-249
ヌ 15-266
ル 15-274
ヲ 15-275
ワ 15-276
カ 15-286
ヨ 15-296
タ 15-314
レ 15-317
ソ 15-333
ツ 15-334
ネ 15-335
ナ 15-346
ラ 15-352
ム 15-375
ウ 15-376
ノ 15-378
オ 15-380
ク 15-386
ヤ 15-392
マ 15-413
ケ 15-438
フ 15-440
コ 15-457
エ 15-474
テ 15-479
ア 15-485
サ 15-514
キ 15-534
ユ 15-554
メ 15-558
ミ 15-561
シ 15-565
ヒ 15-574
モ 15-579
セ 15-595
ス 15-597
ン 15-615
い 88-175
ろ 88-192
は 135
に 137
ほ 141
へ 143
と 152
ち 153
り 154
ぬ 155
る 2-41
を 2-42
わ 2-61
か 2-75
よ 4-31
た 4-33
れ 90-1
そ 90-7
つ 90-15
ね 90-16
な 90-17
ら 90-18
む 90-19
う 11-9
の 11-10
お 11-27
く 11-28
や 11-57
ま 11-102
け 11-110
ふ 11-113
こ 11-118
え 11-120
て 11-121
あ 11-127
さ 11-129
き 11-130
ゆ 11-153
め 11-179
み 11-200
し 11-214
ひ 11-216
も 11-247
せ 11-251
す 11-252
ん 11-263
A 11-280
B 11-300
C 11-306
D 11-307
E 11-325
F 11-338

この図面は、地番や筆界を推定配置したもので、権利関係や所在などの法的な根拠にはなりません。

城陽市地番概要図　令和７年１月１日現在

[B-0915]京都府城陽市(　・寺田水度坂・寺田深谷・寺田宮ノ平・寺田宮ノ谷)

H　41-77
I　41-78
J　41-79
K　41-80
L　41-81
M　41-86
N　41-96
O　41-98
P　41-104
Q　41-105
R　41-109
S　41-110
T　41-111
U　41-113
V　54-10
W　54-15

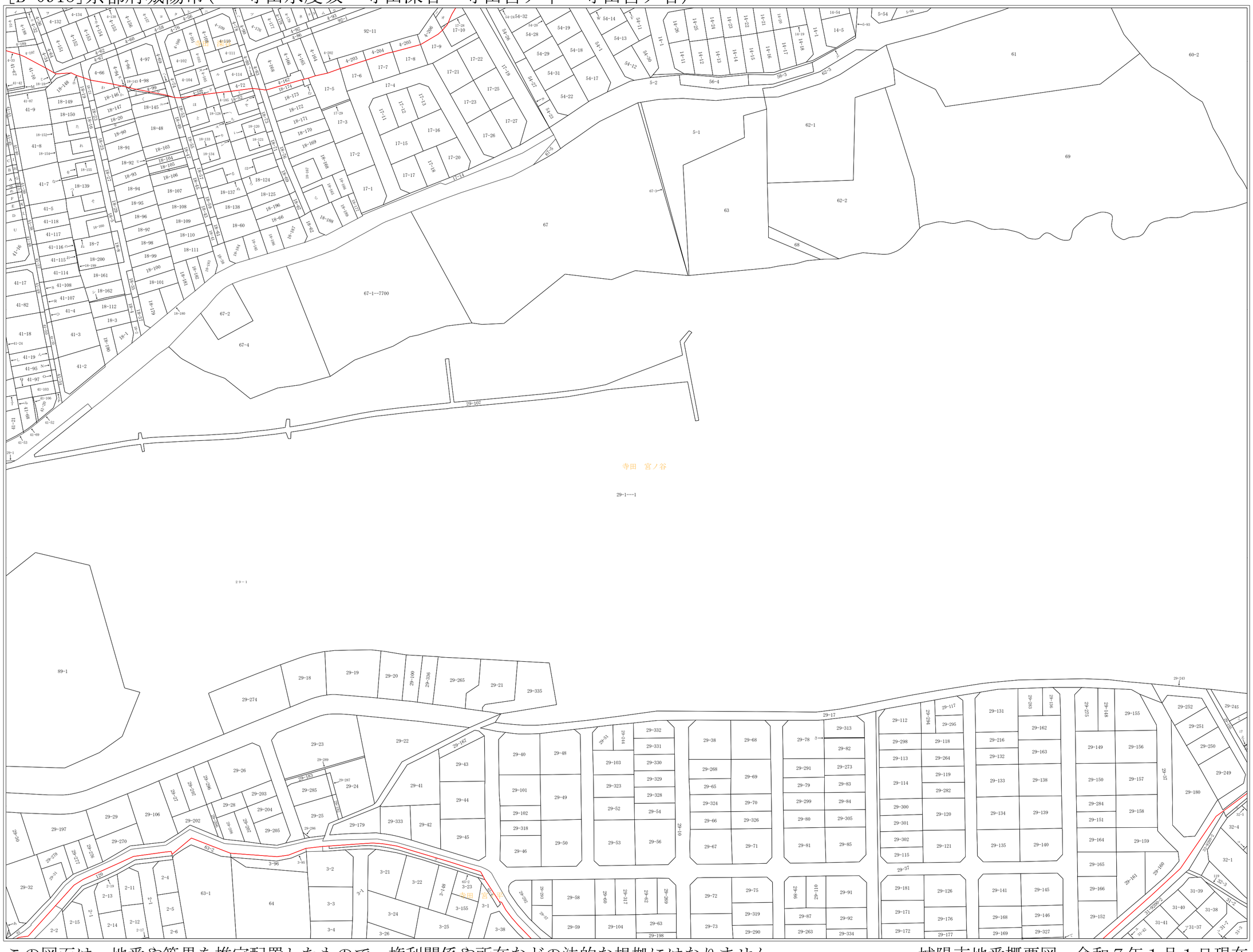

この図面は、地番や筆界を推定配置したもので、権利関係や所在などの法的な根拠にはなりません。

城陽市地番概要図　令和７年１月１日現在

[B-0916]京都府城陽市(寺田大川原・寺田宮ノ平・寺田奥山・寺田宮ノ谷)

この図面は、地番や筆界を推定配置したもので、権利関係や所在などの法的な根拠にはなりません。

城陽市地番概要図　令和７年１月１日現在

[B-1001]京都府城陽市(　・寺田庭井・寺田袋尻・寺田丁子口・寺田東ノ口・寺田水度坂・寺田高田・寺田市ノ久保・寺田新池)

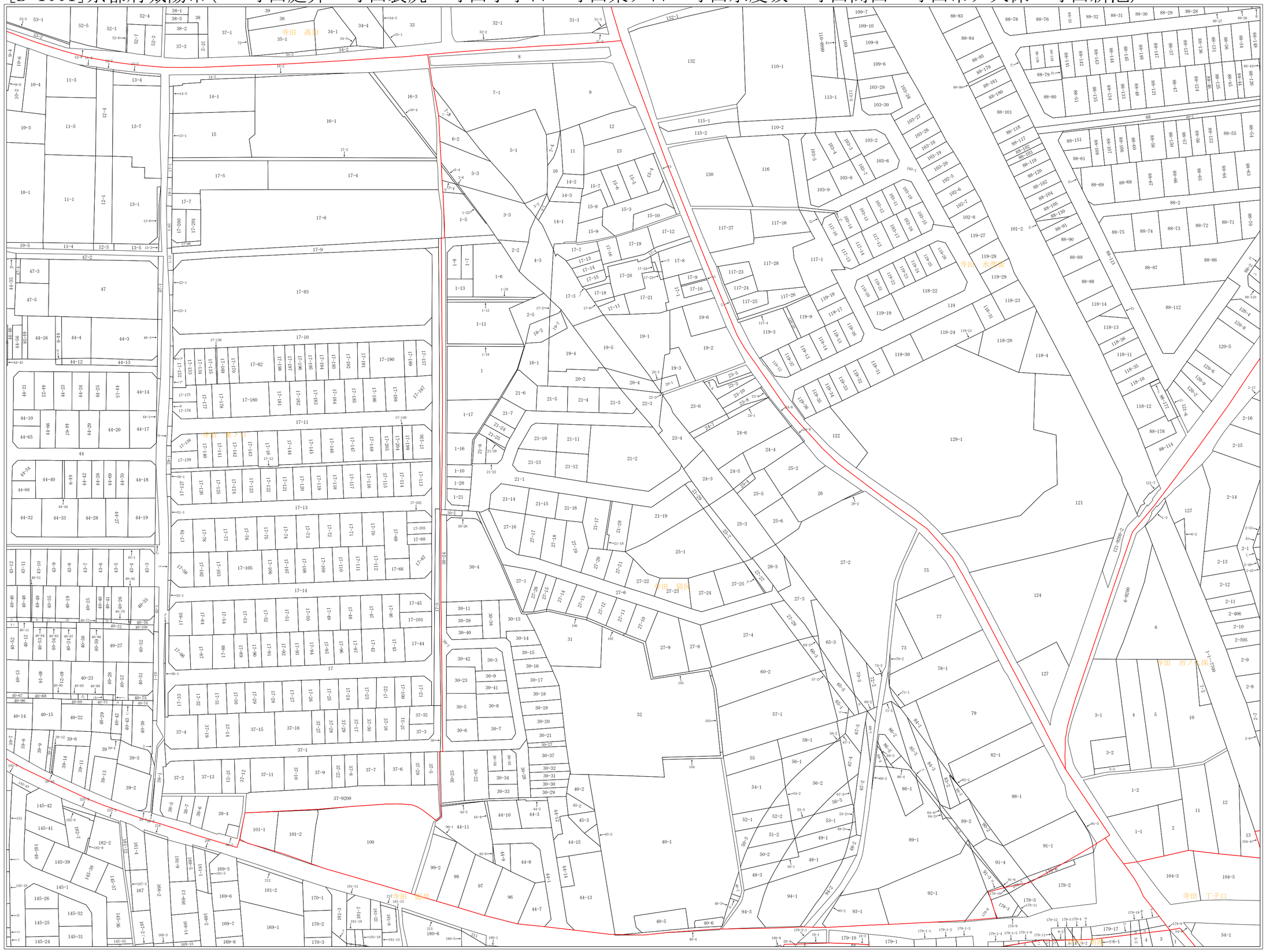
寺田　高田
寺田　庭ノ口
寺田　袋尻
寺田　東ノ口
寺田　水度坂
寺田　市ノ久保
寺田　丁子口
寺田　庭井

[B-1002]京都府城陽市(　・寺田丁子口・寺田水度坂・寺田大川原・寺田宮ノ平・寺田宮ノ谷・寺田市ノ久保)

F　70-46
G　169-3
H　169-15
I　169-23
J　169-24
K　169-33
L　171-1
M　171-2
N　172-1
O　172-2
P　172-3
Q　1-2
R　1-4
S　1-13

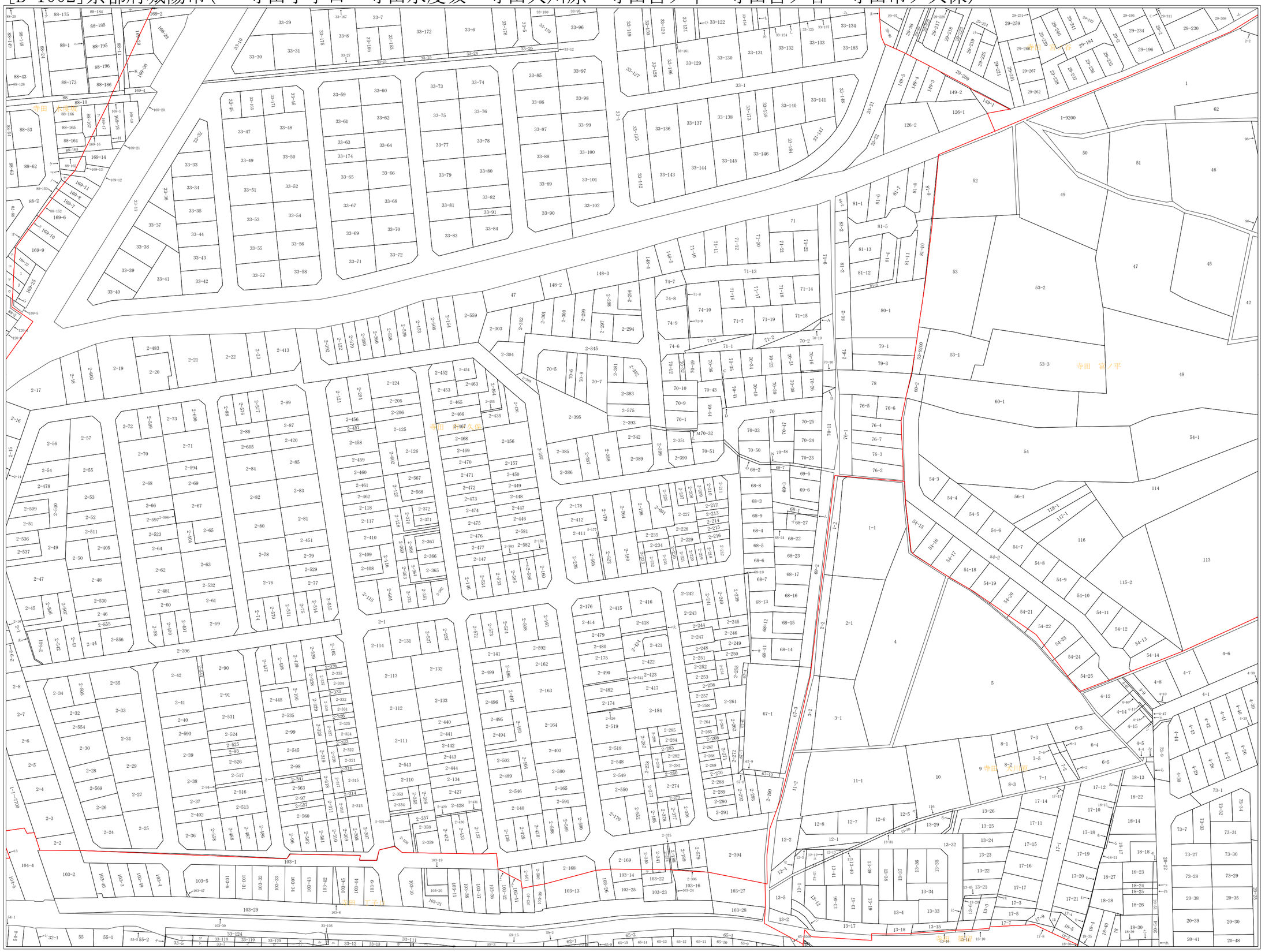

A　寺田丁子口
B　寺田水度坂
C　寺田大川原
D　寺田宮ノ平
E　寺田宮ノ谷
F　寺田市ノ久保
G　寺田堀畑

イ　33-8
ロ　33-9
ハ　33-10
ニ　33-11
ホ　33-14
ヘ　33-15
ト　33-110
チ　33-113
リ　33-117
ヌ　33-121
ル　33-122
ヲ　33-123
ワ　33-125
カ　33-127
ヨ　33-206
タ　33-207
レ　55-4―7700
ソ　59-5
ツ　59-7
ネ　59-11
ナ　65-3
ラ　103-17
ム　103-18
ウ　88-110
ノ　88-154
オ　88-155
ク　88-156
ヤ　88-159
マ　88-160
ケ　88-161
フ　88-168
コ　88-169
エ　88-170
テ　88-171
ア　88-176
サ　88-188
キ　88-190
ユ　88-192
メ　88-193
ミ　4-13
シ　4-16
ヒ　4-48
モ　12-9
セ　12-10
ヌ　12-11
ン　13-9
い　13-27
ろ　13-28
は　13-43
に　13-44
ほ　17-6
へ　18-6
と　18-7
ち　18-8
り　18-9
ぬ　18-10
る　18-19
を　18-20
わ　18-29
か　18-31
よ　18-32
た　18-33
れ　20-28
そ　20-50
つ　20-51
ね　20-52
な　73-11
ら　73-12
む　111
う　112
の　114
お　115
く　29-194
や　29-210
ま　29-215
け　29-220
ふ　29-309
こ　2-138
え　2-419
て　2-502
あ　2-540
さ　2-553
き　2-584
ゆ　2-595
め　33-123
み　33-126
し　33-155
ひ　33-162
も　33-188
せ　68-10
す　68-25
ん　68-26
A　70-17
B　70-28
C　70-31
D　70-42
E　70-45

この図面は、地番や筆界を推定配置したもので、権利関係や所在などの法的な根拠にはなりません。

城陽市地番概要図　令和７年１月１日現在

[B-1003]京都府城陽市(　・寺田大川原・寺田宮ノ平・寺田宮ノ谷・寺田築留)

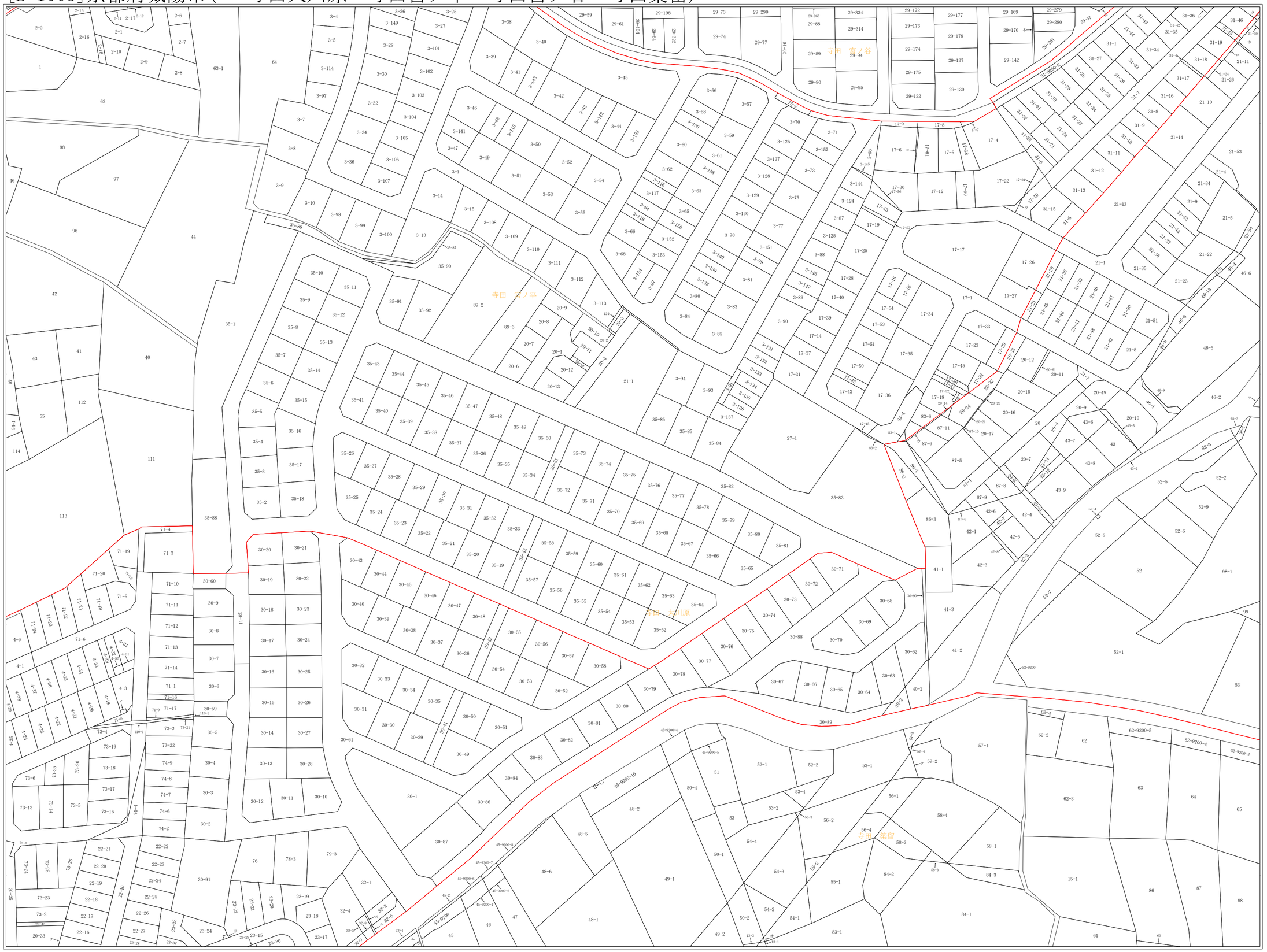

イ　4-50
ロ　21-25
ハ　21-27
ニ　21-28
ホ　21-29
ヘ　21-32
ト　21-33
チ　22-15
リ　23-23
ヌ　32-5
ル　32-7
ヲ　68-9200-1
ワ　17-11
カ　17-48
ヨ　17-59
タ　31-3
レ　31-37
ソ　31-41
ツ　83-5
ネ　29-147
ナ　29-152
ラ　92
ム　33-9200-8
ウ　44
ノ　45-9200-9
オ　50-3
ク　53-3

この図面は、地番や筆界を推定配置したもので、権利関係や所在などの法的な根拠にはなりません。

城陽市地番概要図　令和７年１月１日現在

[B-1004]京都府城陽市(寺田大川原・寺田奥山・寺田築留)

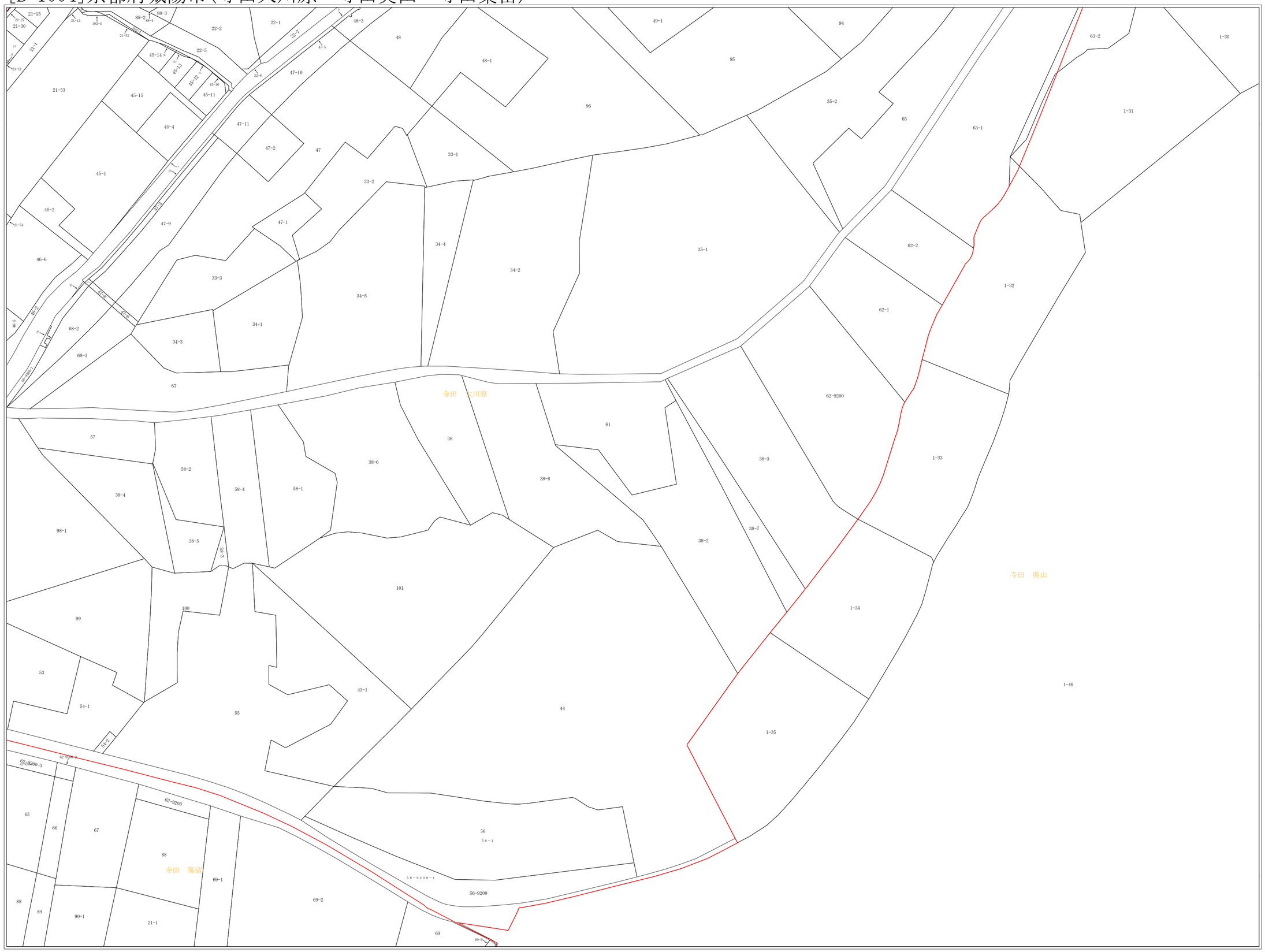

この図面は、地番や筆界を推定配置したもので、権利関係や所在などの法的な根拠にはなりません。

城陽市地番概要図　令和７年１月１日現在

[B-1005]京都府城陽市(　・寺田庭井・寺田丁子口・寺田新池)

イ　1-161
ロ　1-183
ハ　1-188
ニ　1-189
ホ　1-190
ヘ　1-196
ト　20-4
チ　36-5
リ　37-3
ヌ　40-2
ル　40-3
ヲ　40-4
ワ　145-16
カ　145-44
ヨ　172-1
タ　172-10
レ　173-1
ソ　174-5
ツ　174-7
ネ　179-1-1
ナ　179-1-3
ラ　179-14
ム　180-3
ウ　180-7
ノ　180-9
オ　181-15
ク　188-8
ヤ　54-2
マ　8-2
ケ　9-2
フ　15-2
コ　29-13
エ　38-6
テ　38-21
ア　38-22
サ　38-23
キ　38-24
ユ　38-25
メ　57-3
ミ　57-7
シ　57-10
ヒ　58-3
モ　58-5
セ　58-8
ス　61-5
ン　92-7
い　92-8
ろ　109-5
は　112-4
に　113-3
ほ　124-1
へ　135-1
と　135-7
ち　140-2
り　140-3
ぬ　140-4

この図面は、地番や筆界を推定配置したもので、権利関係や所在などの法的な根拠にはなりません。

城陽市地番概要図　令和７年１月１日現在

[B-1006]京都府城陽市(　・寺田丁子口・寺田大川原・寺田新池・寺田南中芝・寺田築留・富野池ノ内・富野北ノ芝)

F 13-12
G 13-23
H 13-25
I 13-28
J 13-29
K 13-37
L 13-39
M 13-42
N 30-3
O 32-5
P 33-7
Q 33-9
R 34-4
S 34-5
T 34-6
U 35
V 37-1
W 37-2

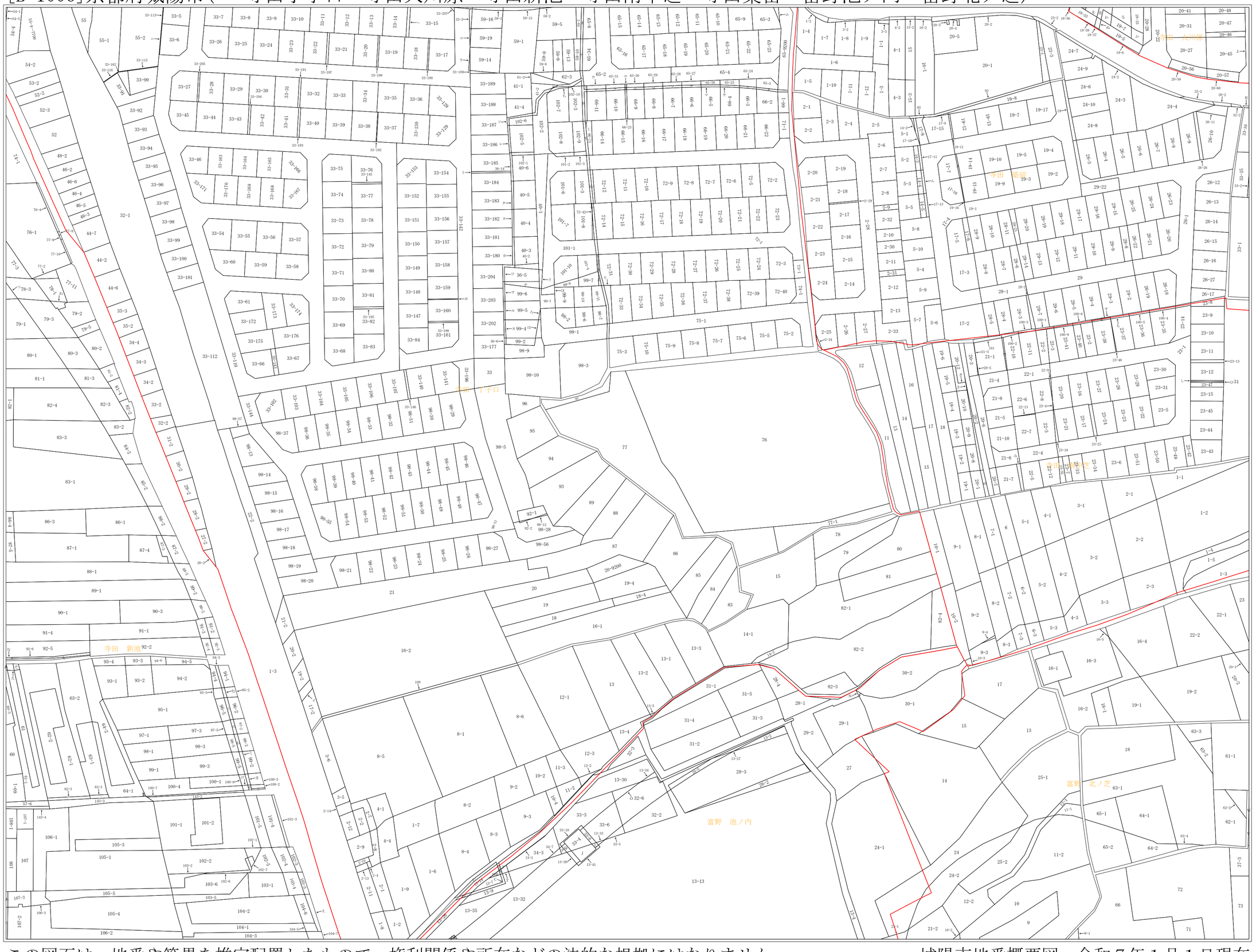

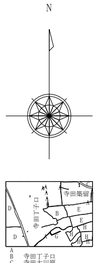

イ 18-2
ロ 33-109
ハ 33-111
ニ 33-114
ホ 33-201
ヘ 33-206
ト 33-208
チ 36-3
リ 36-4
ヌ 36-7
ル 36-8
ヲ 36-9
ワ 36-10
カ 36-11
ヨ 36-12
タ 36-13
レ 36-15
ソ 36-16
ツ 41-3
ネ 59-11
ナ 59-12
ラ 59-20
ム 65-1
ウ 65-32
ノ 65-33
オ 65-35
ク 65-36
ヤ 65-37
マ 65-38
ケ 65-39
フ 65-40
コ 65-41
エ 65-42
テ 65-43
ア 65-44
サ 65-45
キ 65-46
ユ 65-47
メ 65-48
ミ 66-12
シ 72-13
ヒ 72-32
モ 72-41
セ 72-43
ス 72-44
ン 72-45
い 72-46
ろ 98-4
は 98-8
に 99-3
ほ 100-1
へ 101-9
と 102-4
ち 102-11
り 18-4
ぬ 18-34
る 18-39
を 18-40
わ 19-3
か 19-4
よ 20-25
た 61-4
れ 61-5
そ 61-6
つ 78-2
ね 79-4
な 92-7
ら 92-8
む 95-4
う 96-4
の 97-4
お 98-4
く 99-4
や 100-5
ま 100-6
け 100-9
ふ 100-11
こ 100-12
え 104-4
て 108-2
あ 108-3
さ 20-4
き 20-11
ゆ 20-13
め 21-2
み 21-9
し 23-19
ひ 23-39
も 100-6
せ 100-7
す 100-10
ん 17-12
A 19-6
B 33-12
C 13-8
D 13-10
E 13-11

この図面は、地番や筆界を推定配置したもので、権利関係や所在などの法的な根拠にはなりません。

城陽市地番概要図　令和７年１月１日現在

[B-1007]京都府城陽市(　・寺田大川原・寺田南中芝・寺田築留・富野北ノ芝・富野上ノ芝・富野中ノ芝・富野別所ケ谷)

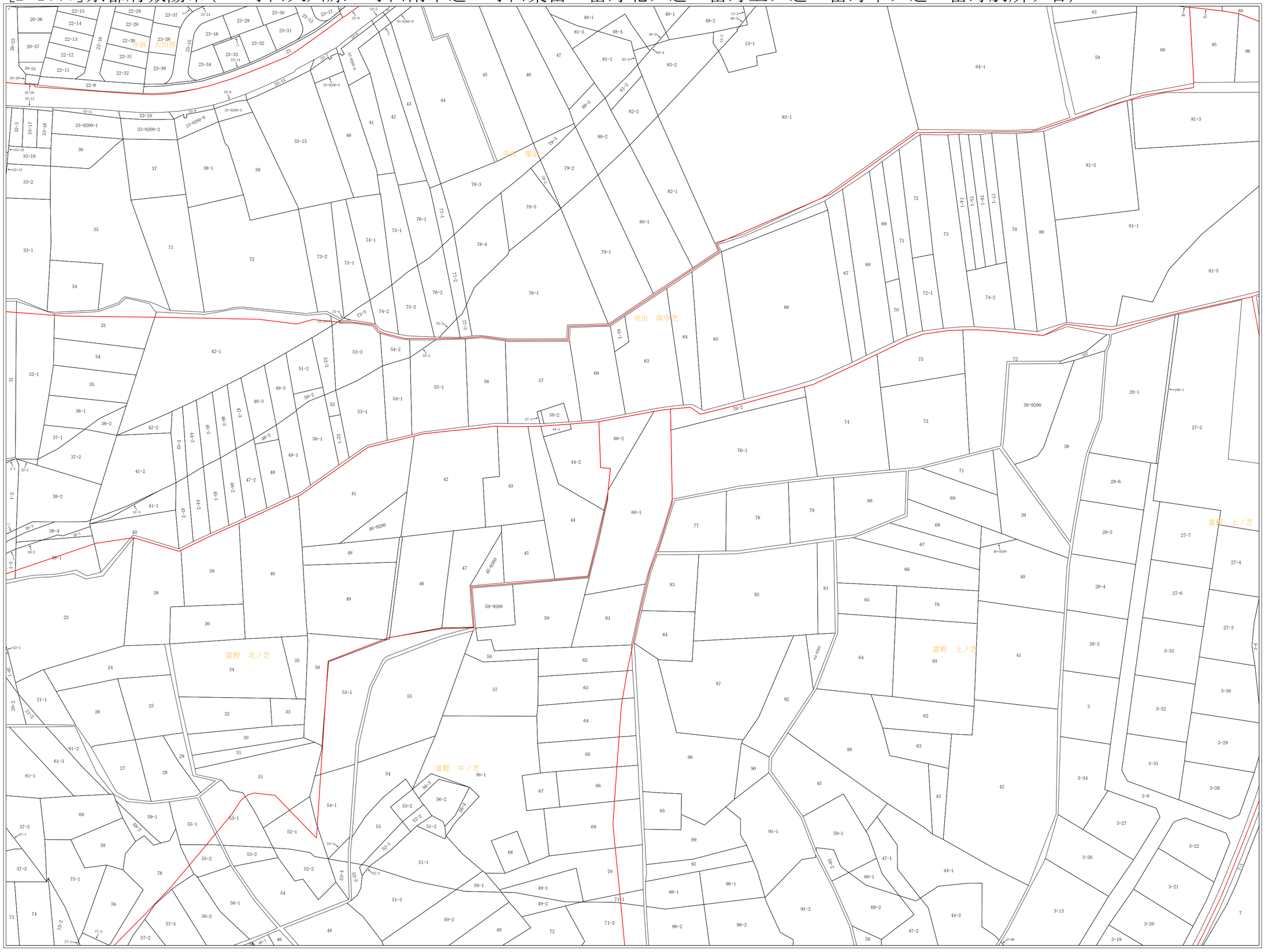

イ　20-33
ロ　23-25
ハ　23-35
ニ　23-36
ホ　32-4
ヘ　1-4
ト　1-5
チ　33-4
リ　33-9200-7
ヌ　46-2
ル　46-4

この図面は、地番や筆界を推定配置したもので、権利関係や所在などの法的な根拠にはなりません。

城陽市地番概要図　令和７年１月１日現在

[B-1008]京都府城陽市(寺田奥山・寺田南中芝・寺田築留・富野長谷山・富野北角・富野上ノ芝・富野別所ケ谷・富野鷺坂山)

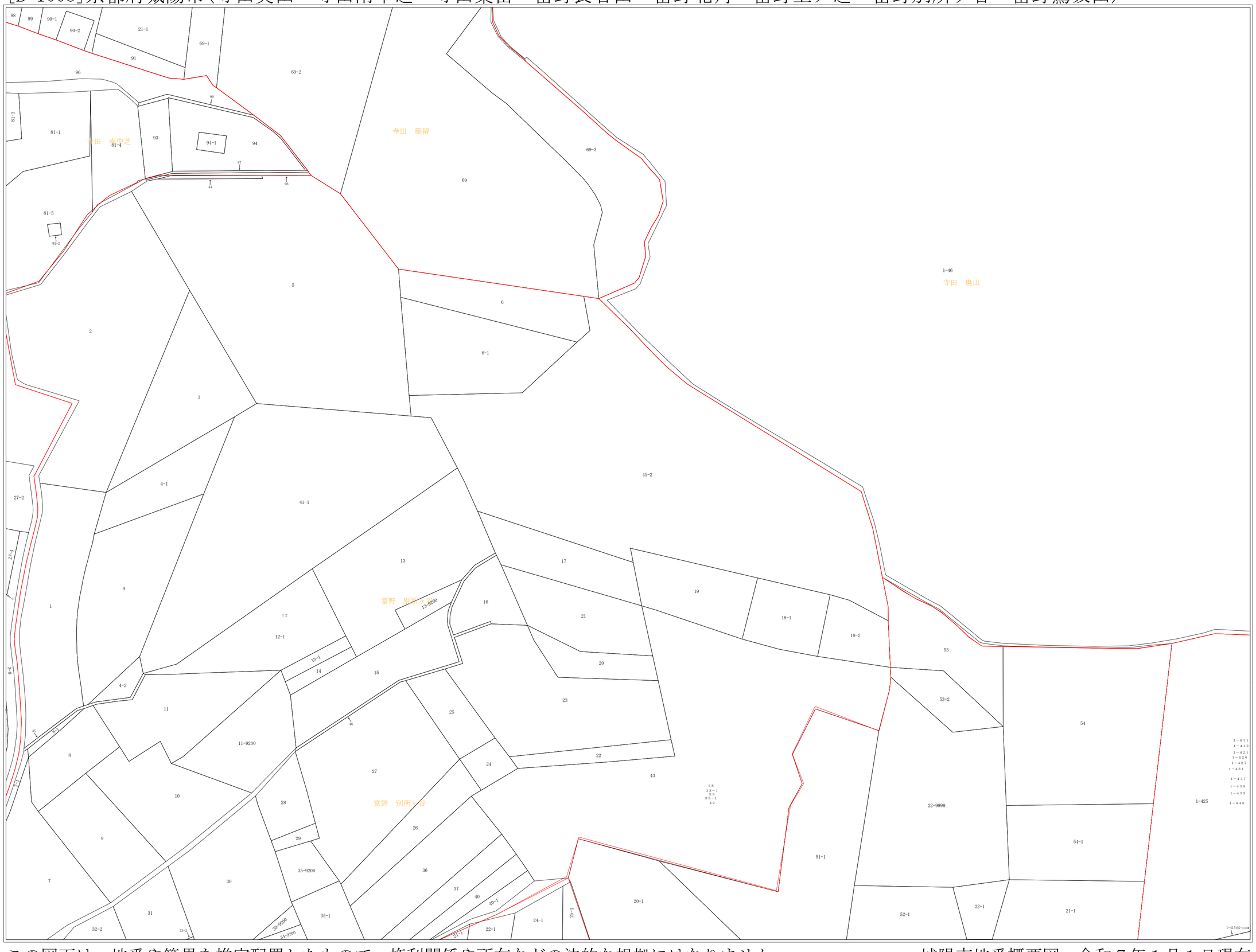

この図面は、地番や筆界を推定配置したもので、権利関係や所在などの法的な根拠にはなりません。

城陽市地番概要図　令和７年１月１日現在

[B-1009]京都府城陽市(寺田庭井・寺田新池・富野荒見田・富野小樋尻・富野久保田・富野西田部・富野東田部)

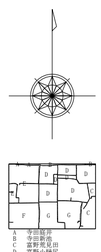

イ　37-2
ロ　38-2
ハ　40-2
ニ　109-2
ホ　109-3
ヘ　110-2
ト　111-2
チ　112-2
リ　113-2
ヌ　119-2
ル　121-3
ヲ　26-2
ワ　43-4
カ　1-3
ヨ　6-10
タ　7-4
レ　7-5
ソ　7-6
ツ　7-9
ネ　9-10
ナ　10-11
ラ　14-2
ム　15-7
ウ　29
ノ　40-11
オ　3-3
ク　4-2
ヤ　11
マ　11-5
ケ　69
フ　69-3
コ　16-1
エ　22-1
テ　22-3
ア　19-1
サ　21-1
キ　21-3
ユ　21-5
メ　21-6
ミ　21-7
シ　22-4
ヒ　26-3
モ　26-5
セ　26-6
ス　26-8
ン　31
い　33-1
ろ　47-2

この図面は、地番や筆界を推定配置したもので、権利関係や所在などの法的な根拠にはなりません。

城陽市地番概要図　令和７年１月１日現在

[B-1010]京都府城陽市(　・寺田丁子口・寺田新池・富野荒見田・富野池ノ内・富野森山・富野小樋尻・富野北ノ芝・富野中ノ芝・長池北裏)

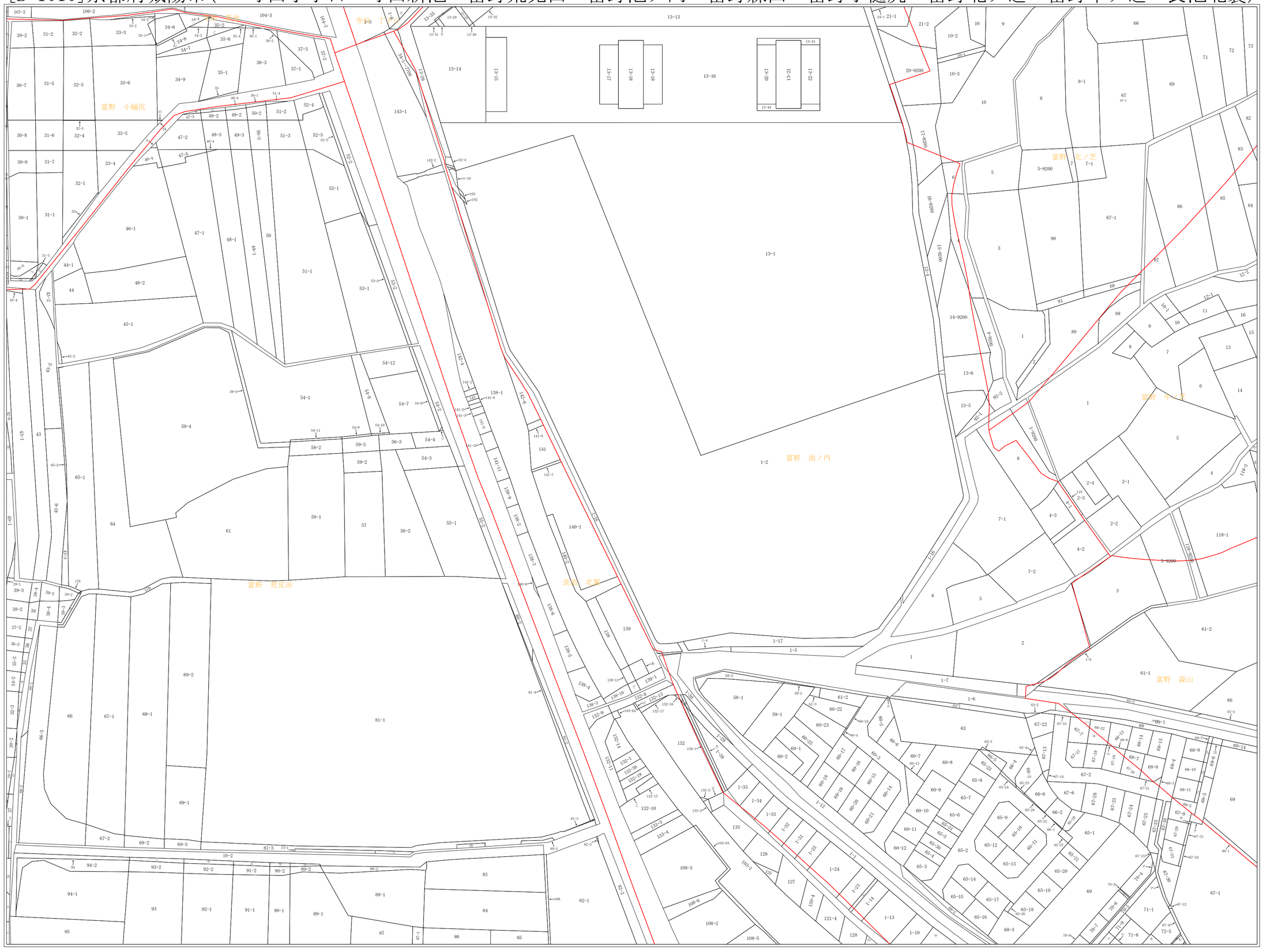

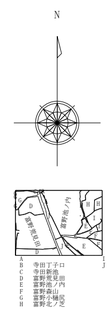

イ 1-2
ロ 108-2
ハ 22
ニ 25-1
ホ 25-3
ヘ 26-1
ト 26-2
チ 27-2
リ 29-3
ヌ 30-3
ル 32-2
ヲ 34
ワ 40-2
カ 42-4
ヨ 46-3
タ 47-4
レ 48
ソ 54-5
ツ 76-1
ネ 81-6
ナ 89
ラ 90-3
ム 91-3
ウ 92
ノ 93-1
オ 177
ク 178
ヤ 1-11
マ 1-15
ケ 13-36
フ 13-42
コ 13-42
エ 62-1
テ 67-3
ア 67-8
サ 67-11
キ 67-26
ユ 67-27
メ 70-3
ミ 70-5
シ 71-3
ヒ 71-7
モ 72-4
セ 72-6
ス 72-12
ン 73-6
い 68-2
ろ 69-10
は 69-11
に 69-12
ほ 69-13
へ 24
と 24
ち 24-2
り 25-1
ぬ 25-3
る 26-1
を 28-1
わ 28-3
か 29
よ 29-1
た 29-2
れ 29-3
そ 30
つ 30-3
ね 30-4
な 30-5
ら 31-4
む 34-1
う 34-5
の 34-10
お 35-3
く 35-5
や 116
ま 118
け 103-65
ふ 119
こ 132-18
え 133-1
て 138-8
あ 139-2
さ 158-1
き 158-2
ゆ 159-2

この図面は、地番や筆界を推定配置したもので、権利関係や所在などの法的な根拠にはなりません。

城陽市地番概要図　令和７年１月１日現在

[B-1011]京都府城陽市(　・富野池ノ内・富野森山・富野北角・富野北ノ芝・富野上ノ芝・富野中ノ芝・富野別所ケ谷・富野鷺坂山・長池河

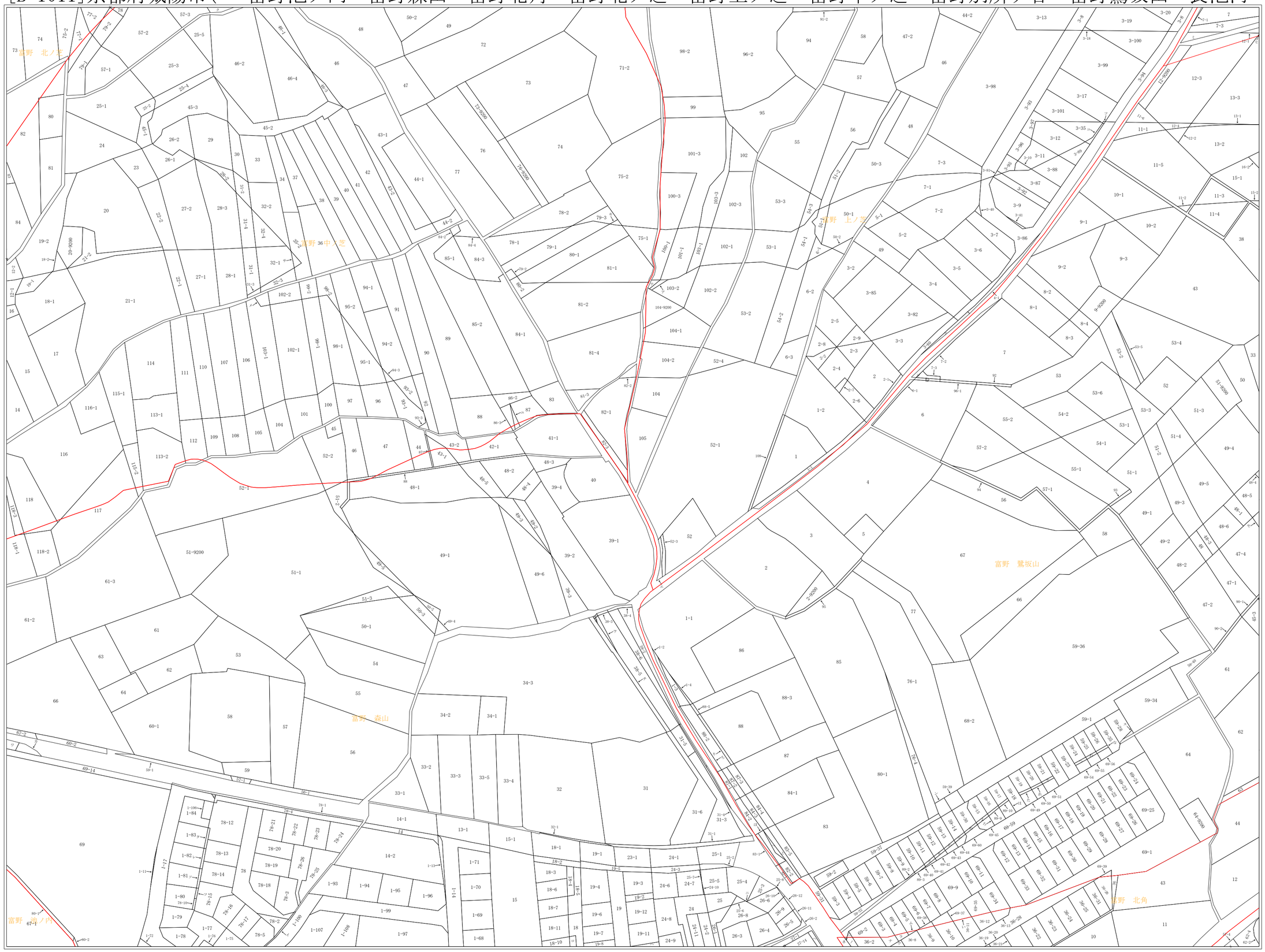

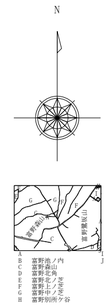

イ 1-101
ロ 18-9
ハ 19-10
ニ 26-7
ホ 27-12
ヘ 27-24
ト 31-2
チ 34-4
リ 36-3
ヌ 36-4
ル 37-2
ヲ 37-3
ワ 69-1
カ 70-1
ヨ 77-1
タ 78-6
レ 78-7
ソ 78-8
ツ 78-9
ネ 36-1
ナ 36-3
ラ 36-4
ム 36-5
ウ 36-7
ノ 36-29
オ 36-30
ク 56-2
ヤ 76
マ 85
ケ 3-1
フ 3-90
コ 3-91
エ 52-2
テ 100-2
ア 101-2
サ 35-1
キ 80-3
ユ 86-1
メ 103-2
ミ 7-2
シ 7-4
ヒ 17-3
モ 45-4
セ 47-3
ス 59-29
ン 59-38
い 69-36
ろ 69-46
は 69-47
に 69-61
ほ 83-2
へ 83-3
と 83-4
ち 88-1
り 88-4
ぬ 89-1
る 89-4
を 89-5
わ 89-6
か 89-7
よ 89-8
た 89-12
れ 89-13
そ 89-14
つ 89-17
ね 89-18
な 89-19
ら 96-2
む 96-2
う 57-2

この図面は、地番や筆界を推定配置したもので、権利関係や所在などの法的な根拠にはなりません。

城陽市地番概要図　令和７年１月１日現在

[B-1012]京都府城陽市(　・富野長谷山・富野北角・富野柏平・富野別所ケ谷・富野鷺坂山・富野狼谷・長池河原)

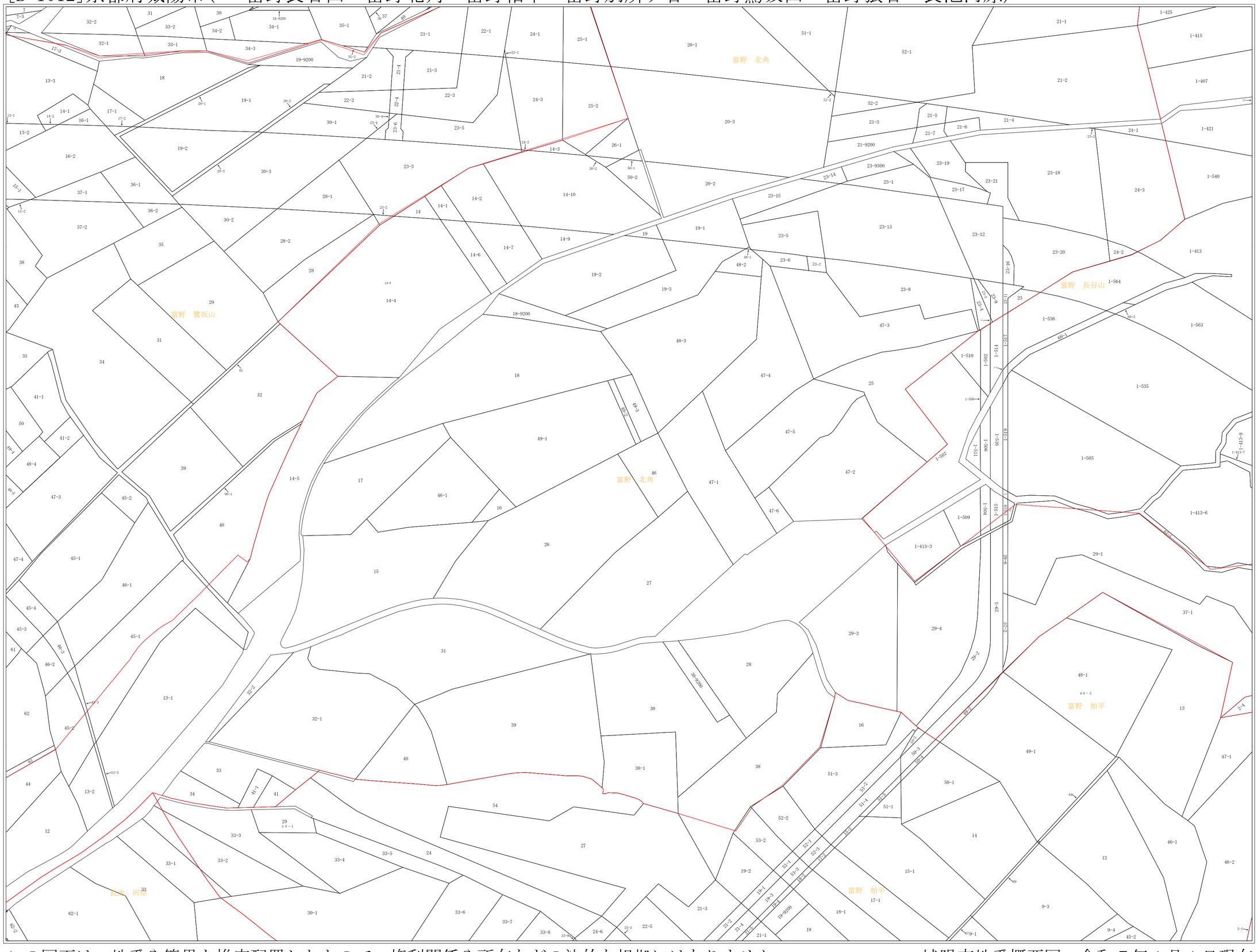

この図面は、地番や筆界を推定配置したもので、権利関係や所在などの法的な根拠にはなりません。

城陽市地番概要図　令和７年１月１日現在

[B-1013]京都府城陽市(　・富野乾垣内・富野北垣内・富野荒見田・富野西田部・富野東田部)

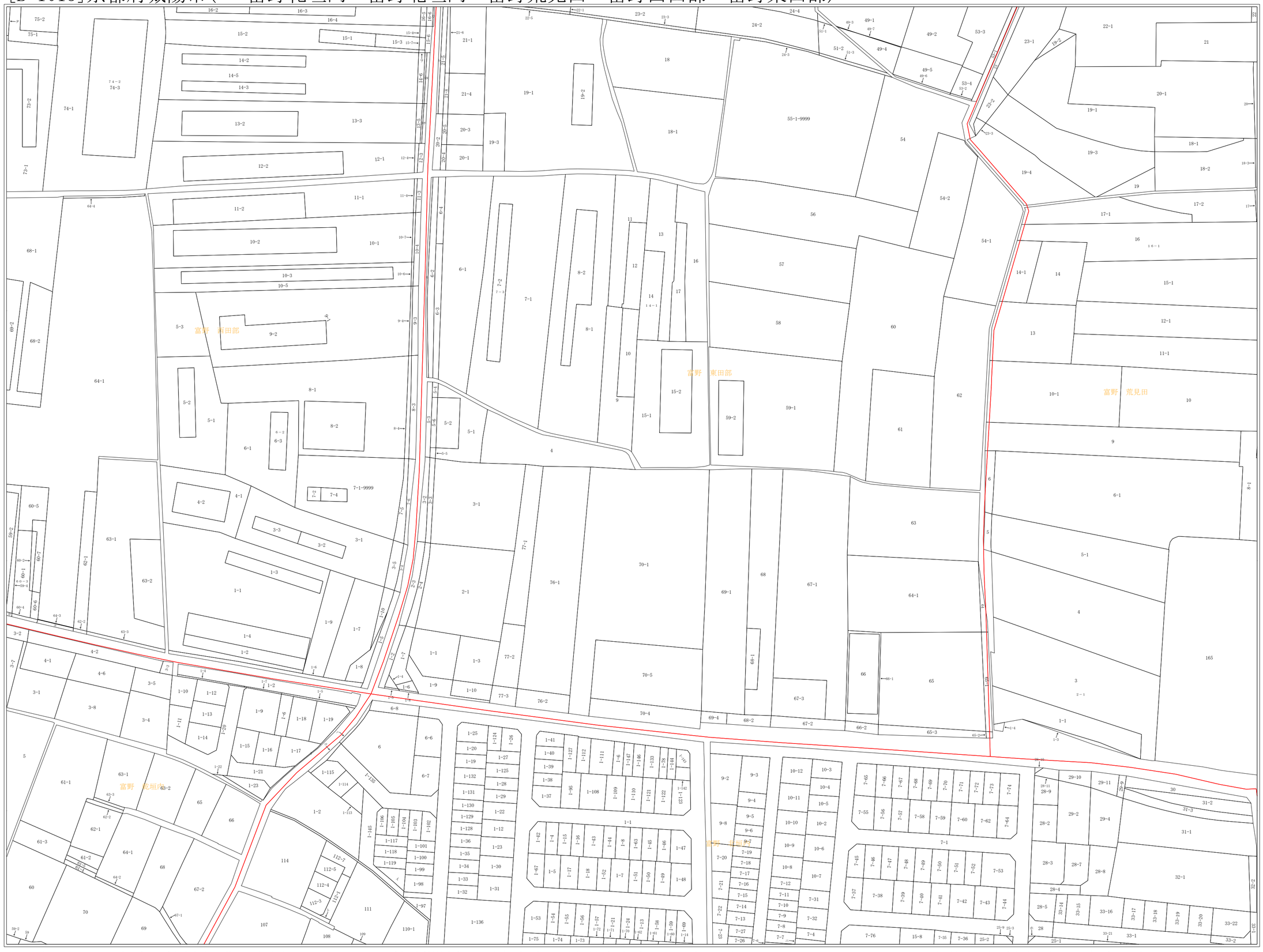

この図面は、地番や筆界を推定配置したもので、権利関係や所在などの法的な根拠にはなりません。

城陽市地番概要図　令和７年１月１日現在

[B-1014]京都府城陽市(　・富野北垣内・富野荒見田・富野池ノ内・富野南清水・長池北裏・長池北清水)

G 49-18
H 49-19
I 49-20
J 49-21
K 51-17
L 51-21
M 51-26
N 51-29
O 109-2
P 110-1
Q 118

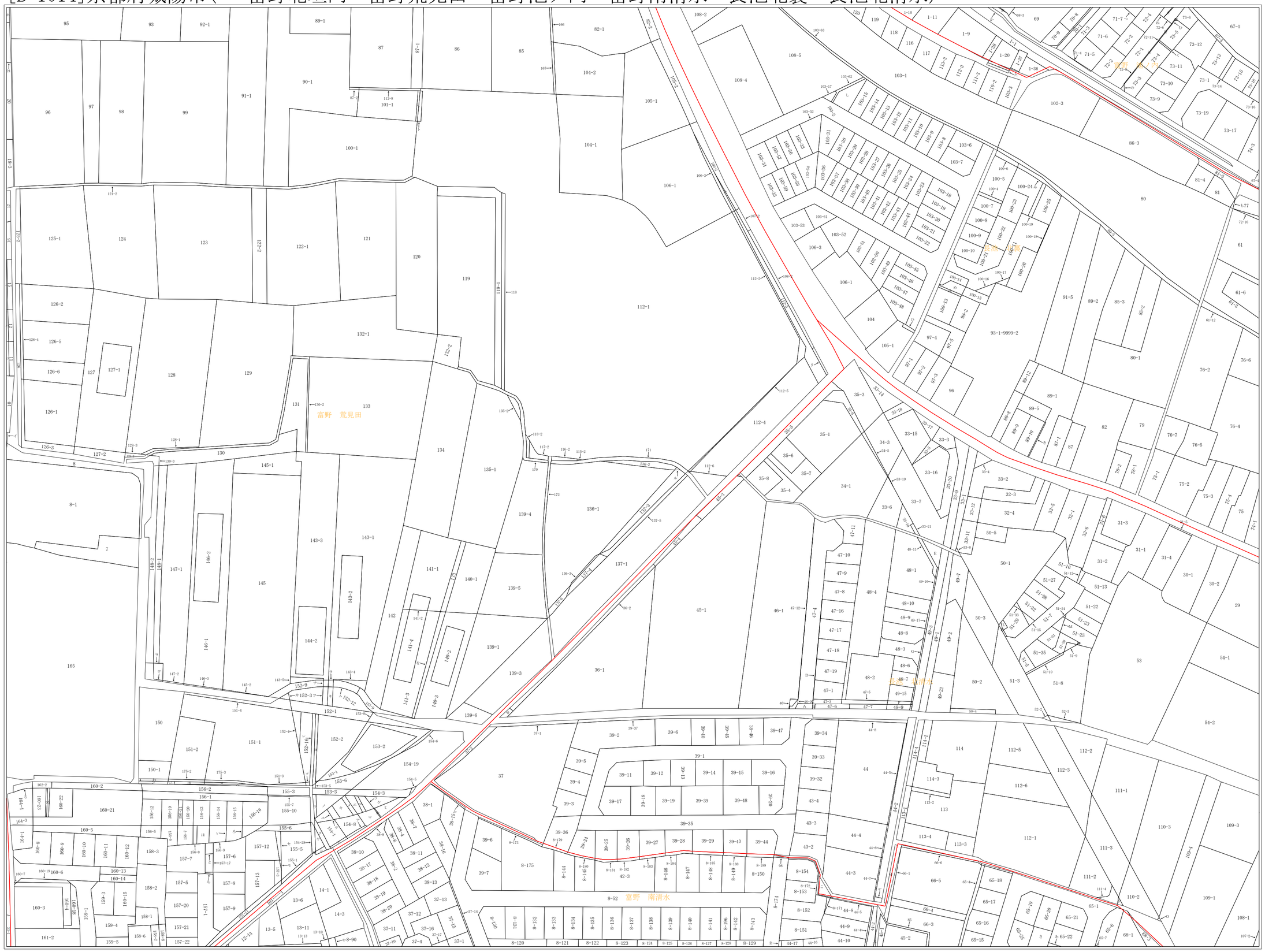

イ 8-1
ロ 11-1
ハ 12-1
ニ 15-1
ホ 22
ヘ 101-3
ト 101-4
チ 106-4
リ 111-2
ヌ 112-7
ル 137-2
ヲ 149-1
ワ 149-2
カ 151-5
ヨ 152-5
タ 152-6
レ 152-7
ソ 152-8
ツ 152-10
ネ 152-11
ナ 152-13
ラ 152-14
ム 152-15
ウ 153-4
ノ 153-7
オ 154-7
ク 154-12
ヤ 154-13
マ 154-15
ケ 154-16
フ 154-17
コ 154-18
エ 154-20
テ 154-21
ア 154-22
サ 154-23
キ 154-24
ユ 154-25
メ 154-26
ミ 154-27
シ 154-29
ヒ 154-30
モ 155-4
セ 155-9
ス 156-3
ン 156-4
い 156-10
ろ 156-11
は 156-17
に 156-18
ほ 156-22
へ 156-23
と 157-18
ち 157-19
り 160-20
ぬ 160-24
る 164-2
を 174
わ 175-1
か 1-12
よ 1-21
た 1-22
れ 68-2
そ 70-3
つ 71-8
ね 72-5
な 72-7
ら 72-8
む 72-10
う 72-12
の 73-2
お 73-7
く 73-8
や 8-54
ま 8-170
け 12-12
ふ 38-14
こ 43-2
え 44-1
て 65-5
あ 65-23
さ 65-24
き 89-11
ゆ 100-3
め 100-12
み 100-20
し 103-16
ひ 105-2
も 156
せ 36-3
す 44-1
ん 45-2
A 47-2
B 47-13
C 47-14
D 47-15
E 49-5
F 49-14

この図面は、地番や筆界を推定配置したもので、権利関係や所在などの法的な根拠にはなりません。

城陽市地番概要図　令和７年１月１日現在

[B-1015]京都府城陽市(　・富野池ノ内・富野森山・富野北角・長池里開・長池河原・長池北裏・長池北清水)

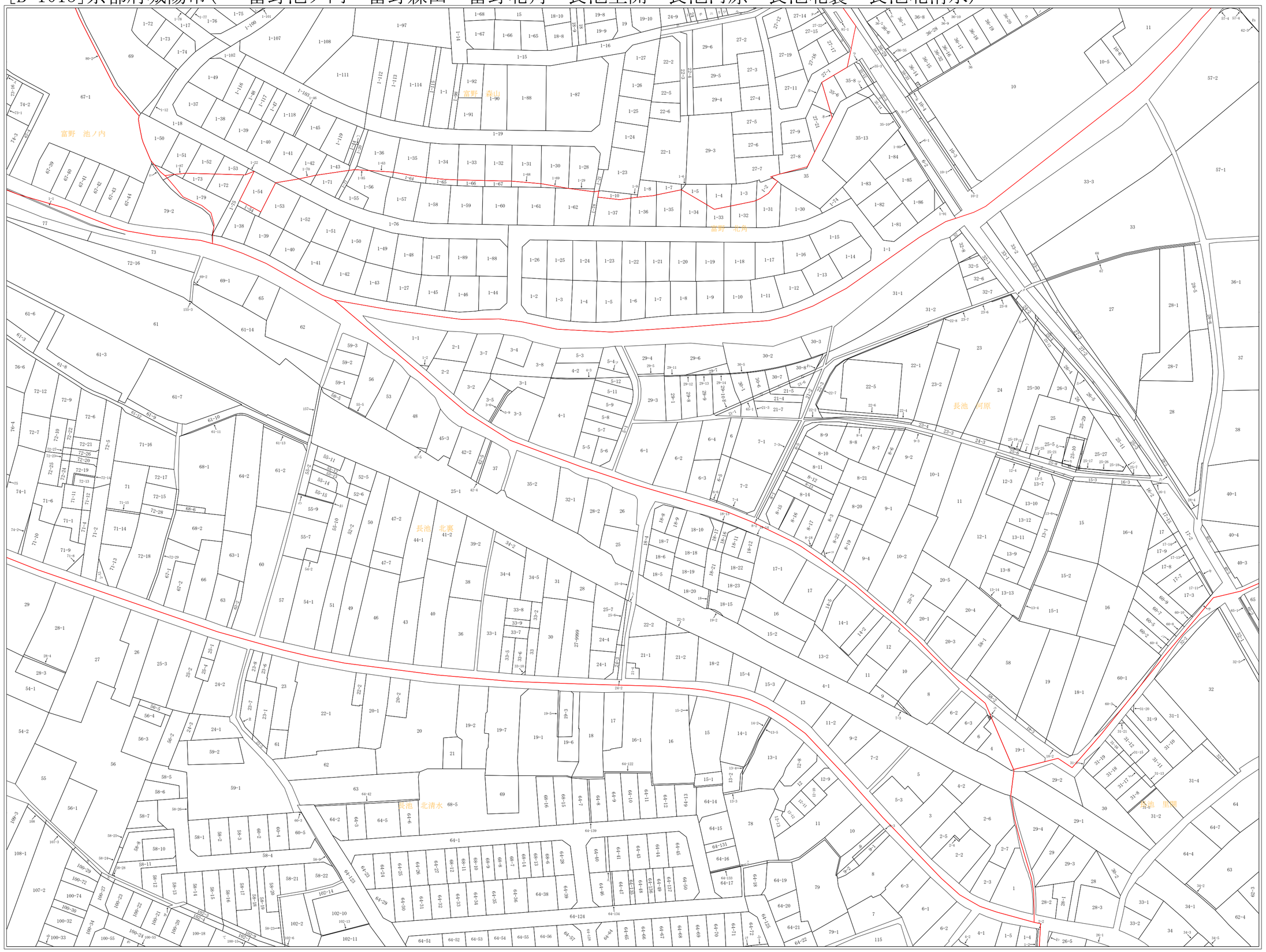

イ　73-18
ロ　1-86
ハ　1-120
ニ　24-2
ホ　24-4
ヘ　24-5
ト　24-8
チ　24-11
リ　26-1
ヌ　26-2
ル　26-3
ヲ　26-4
ワ　26-8
カ　27-10
ヨ　27-23
タ　27-24
レ　78-5
ソ　9-2
ツ　35-1
ネ　35-9
ナ　35-11
ラ　35-9300
ム　36-3
ウ　36-21
ノ　36-22
オ　36-34
ク　36-36
ヤ　36-37
マ　31-14
ケ　65-2
フ　5-13
コ　8-23
エ　12-2
テ　13-2
ア　14-2
サ　17-10
キ　17-12
ユ　19-2
メ　23-1
ミ　23-5
シ　24-1
ヒ　24-4
モ　25-1
セ　25-2
ス　25-9
ン　25-13
い　25-14
ろ　25-16
は　25-20
に　25-22
ほ　25-23
へ　25-24
と　25-28
ち　25-31
り　25-32
ぬ　25-33
る　25-34
を　26-1
わ　26-2
か　26-2---1
よ　27-1
た　28-2---7700
れ　30-4
そ　32-2
つ　60-6
ね　62-4
な　65-2
ら　65-3
む　65-4
う　25-5
の　55-8
お　55-16
く　151
や　152
ま　23-9
け　64-80
ふ　64-81
こ　64-132
え　64-140
て　100-17
あ　100-25
さ　100-26
き　100-28
ゆ　100-35
め　100-54

この図面は、地番や筆界を推定配置したもので、権利関係や所在などの法的な根拠にはなりません。

城陽市地番概要図　令和７年１月１日現在

[B-1016]京都府城陽市(富野柏平・富野狼谷・長池里開・長池河原・長池五社ケ谷・令涼つむぎ)

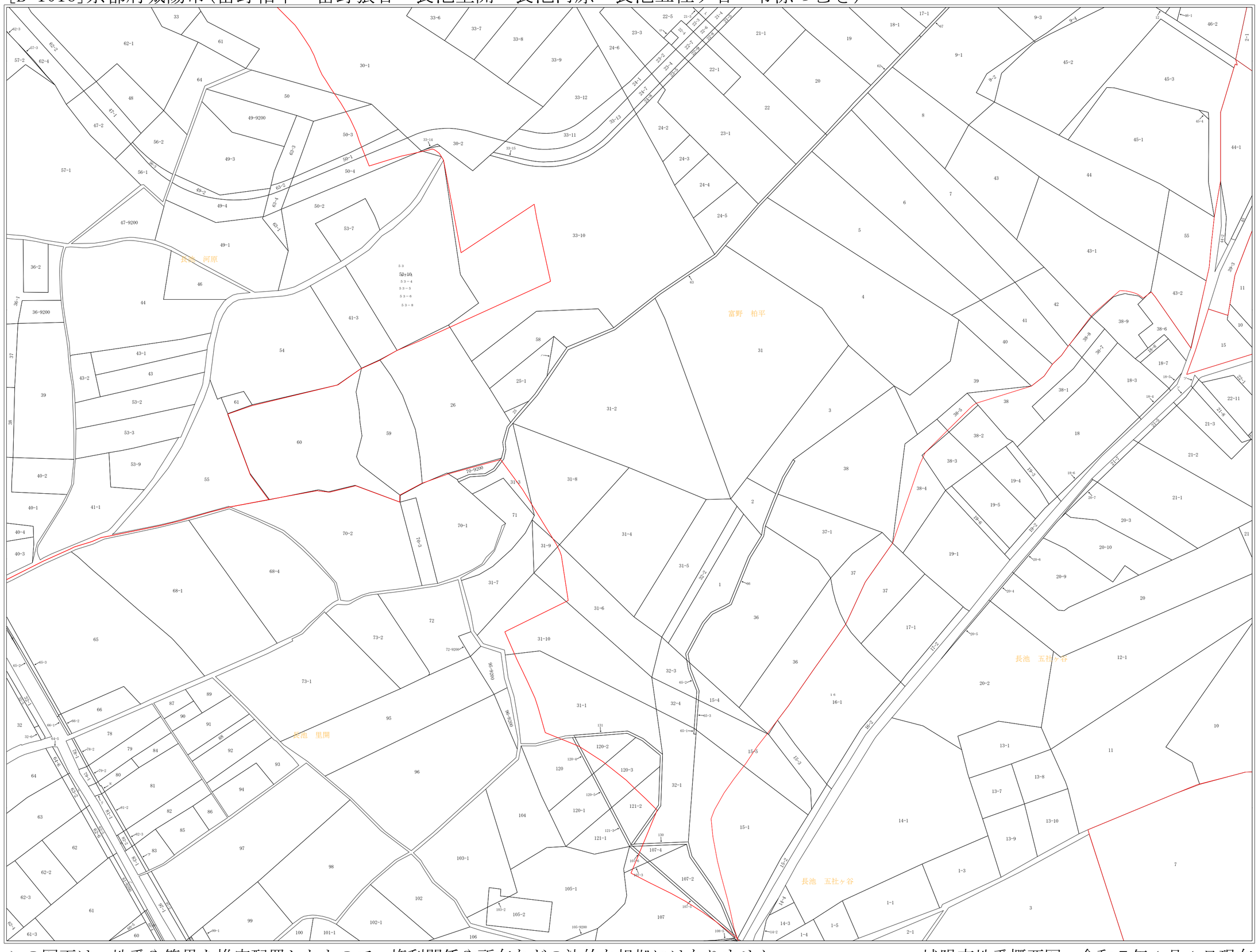

この図面は、地番や筆界を推定配置したもので、権利関係や所在などの法的な根拠にはなりません。

城陽市地番概要図　令和７年１月１日現在

[B-1101]京都府城陽市(　・富野南垣内・富野乾垣内・富野北垣内・富野堀口・富野蛭子前)

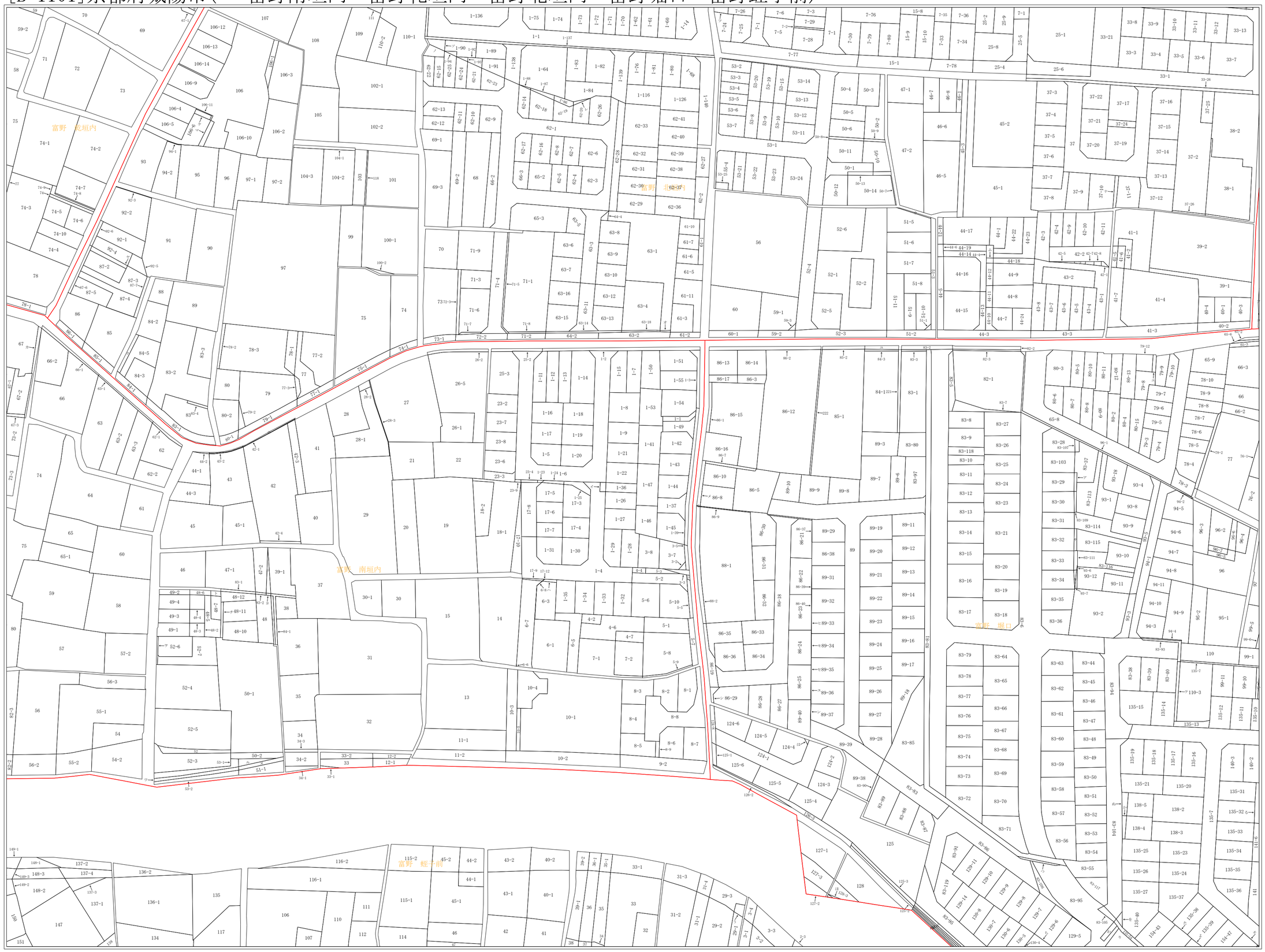

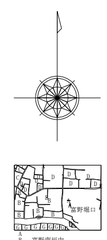

イ 1-10
ロ 3-6
ハ 17-11
ニ 39-2
ホ 42-2
ヘ 43-1
ト 48-8
チ 48-9
リ 48-13
ヌ 51-2
ル 51-3
ヲ 52-2
ワ 53-3
カ 67-4
ヨ 84-2
タ 67-2
レ 1-85
ソ 1-141
ツ 7-23
ネ 33-2
ナ 37-23
ラ 42-6
ム 44-20
ウ 51-4
ノ 62-42
オ 63-17
ク 84-4
ヤ 87-1
マ 106-7
ケ 106-8
フ 3-1
コ 3-2
エ 79-11
テ 83-99
ア 83-108
サ 83-110
キ 83-112
ユ 84-2
メ 86-4
ミ 86-11
シ 86-26
ヒ 86-41
モ 86-42
セ 86-43
ス 86-44
ン 86-45
い 99-12
ろ 99-34
は 124-7
に 128-1
ほ 128-2
へ 129-2
と 129-3
ち 130-3
り 135-1
ぬ 135-22
る 135-49
を 135-60
わ 135-61
か 135-62
よ 154-41
た 154-42
れ 154-45
そ 154-46
つ 163-1
ね 202-2
な 202-3
ら 202-4
む 202-5
う 29-4

この図面は、地番や筆界を推定配置したもので、権利関係や所在などの法的な根拠にはなりません。

城陽市地番概要図　令和７年１月１日現在

[B-1102]京都府城陽市(富野北垣内・富野荒見田・富野南清水・富野野路地・富野堀口・長池北清水)

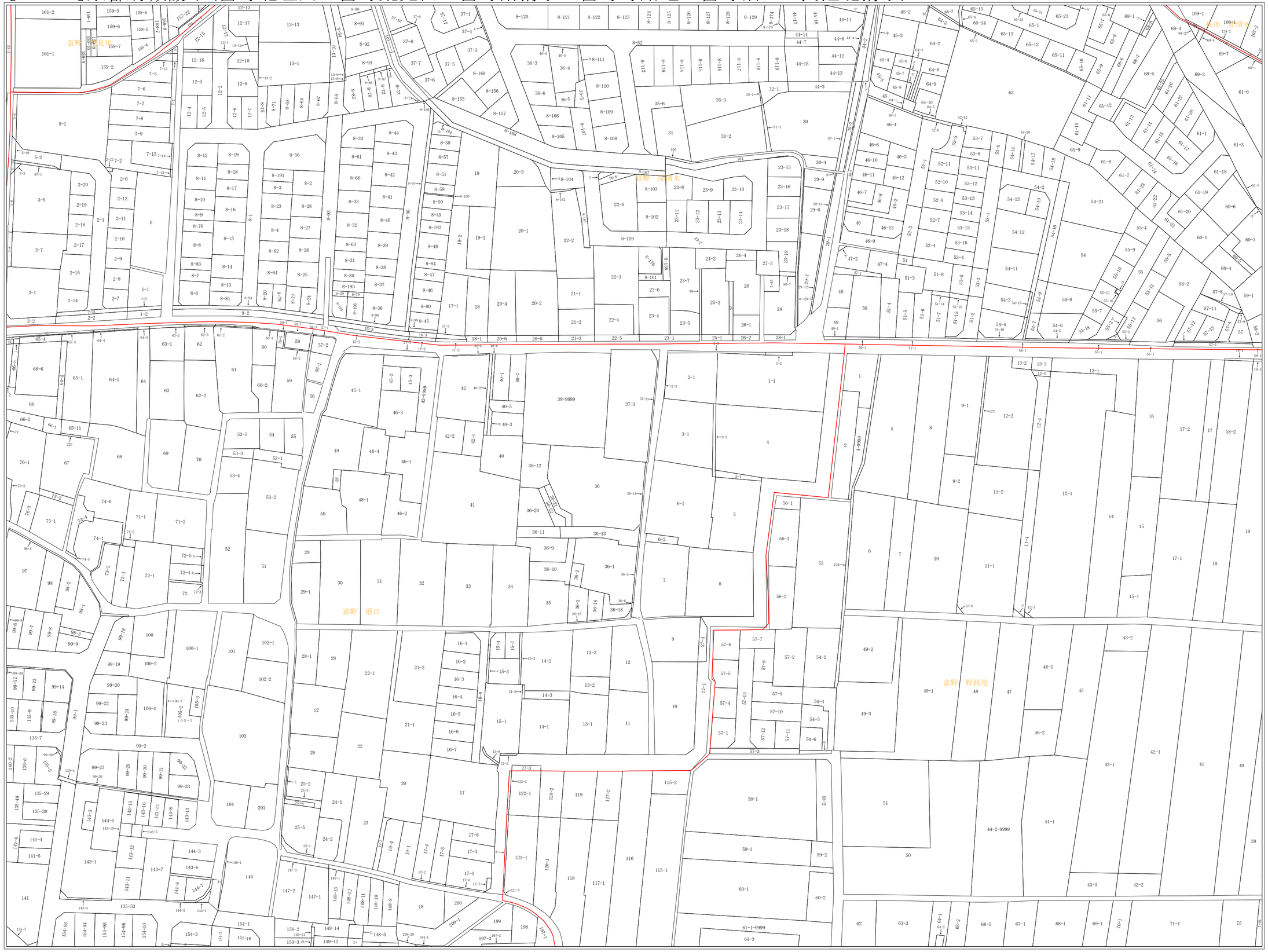

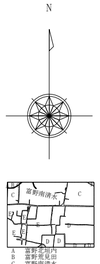

イ 38-2
ロ 157-1
ハ 157-11
ニ 3-4
ホ 7-3
ヘ 7-10
ト 7-11
チ 8-86
リ 8-160
ヌ 8-163
ル 8-165
ヲ 12-14
ワ 23-20
カ 29-10
ヨ 30-3
タ 34-3
レ 37-14
ソ 44-1
ツ 44-10
ネ 45-1
ナ 47-3
ラ 55-6
ム 55-8
ウ 55-15
ノ 57-3
オ 60-2
ク 64-6
ヤ 64-7
マ 65-3
ケ 65-22
フ 68-4
コ 87-4
エ 93
テ 94-2
ア 11-5
サ 54-1
キ 121-2
ユ 15-5
メ 15-6
ミ 25-4
シ 36-17
ヒ 36-19
モ 40-4
セ 60-3
ス 61-1
ン 62-1
い 64-2
ろ 65-2
は 65-3
に 65-6
ほ 65-7
へ 65-10
と 66-3
ち 72-2
り 72-6
ぬ 135-8
る 135-46
を 143-18
わ 144-6
か 148-2
よ 148-3
た 148-6
れ 149-20
そ 154-147
つ 209-31
ね 123
な 124-1

この図面は、地番や筆界を推定配置したもので、権利関係や所在などの法的な根拠にはなりません。

城陽市地番概要図　令和７年１月１日現在

[B-1103]京都府城陽市(　・富野南清水・富野野路地・長池里開・長池北清水・観音堂北田・観音堂甲田・観音堂西畑・観音堂東浦)

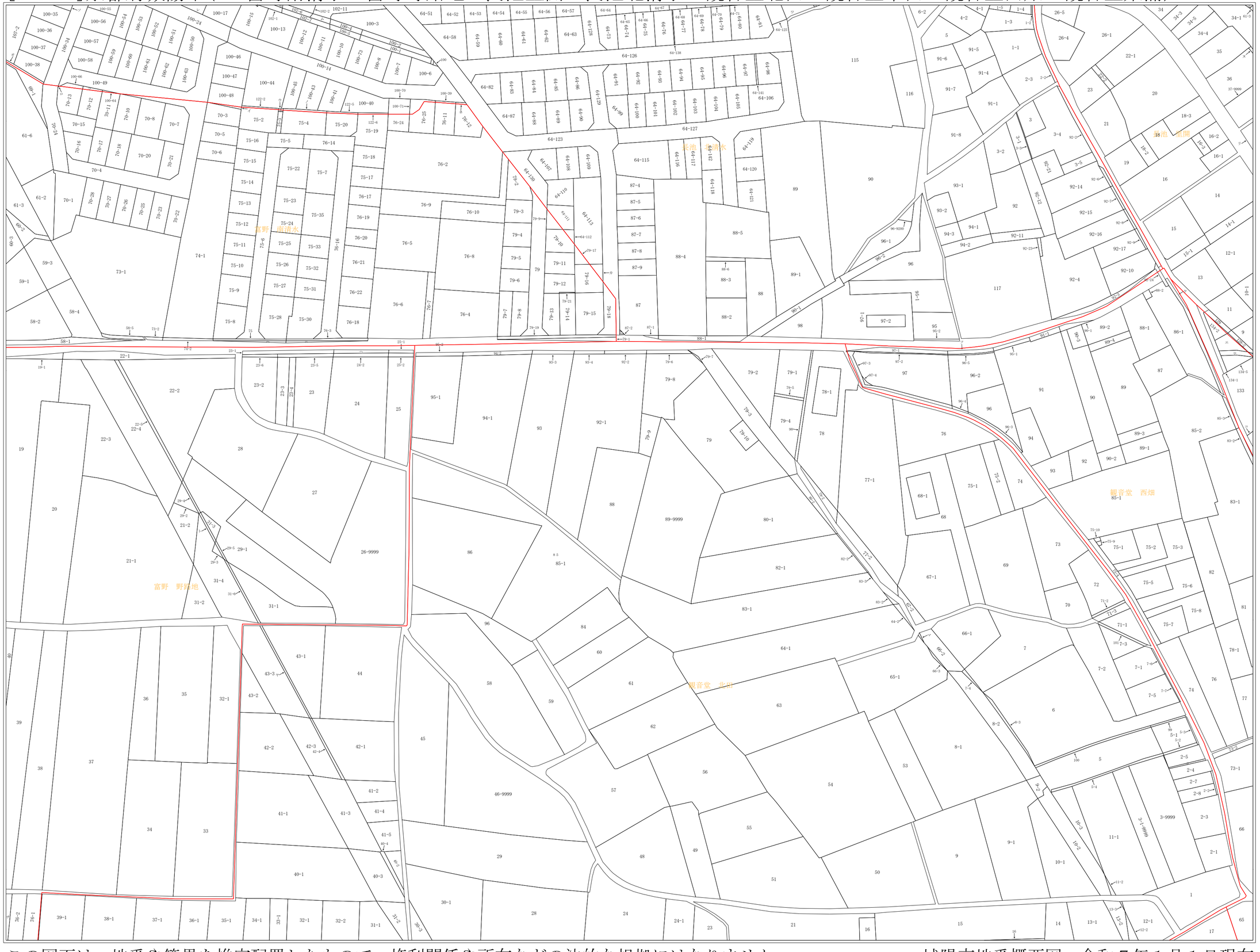

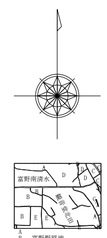

イ　70-2
ロ　70-14
ハ　75-1
ニ　76-1
ホ　92-3
ヘ　24-1
ト　31-5
チ　76-1
リ　38-9999
ヌ　61-2
ル　62-4
ヲ　128-1
ワ　64-22
カ　64-114
ヨ　79-1
タ　87-3
レ　100-18
ソ　100-33
ツ　100-65
ネ　100-67
ナ　102-1
ラ　102-9
ム　102-12
ウ　122-3
ノ　122-4
オ　124-1
ク　2-6
ヤ　43-4
マ　65-2
ケ　86-2
フ　96-1
コ　132
エ　134-3
テ　134-4

この図面は、地番や筆界を推定配置したもので、権利関係や所在などの法的な根拠にはなりません。

城陽市地番概要図　令和７年１月１日現在

[B-1104]京都府城陽市(長池里開・長池五社ケ谷・観音堂西畑・観音堂甲畑・観音堂巽畑・観音堂東浦・令涼つむぎ)

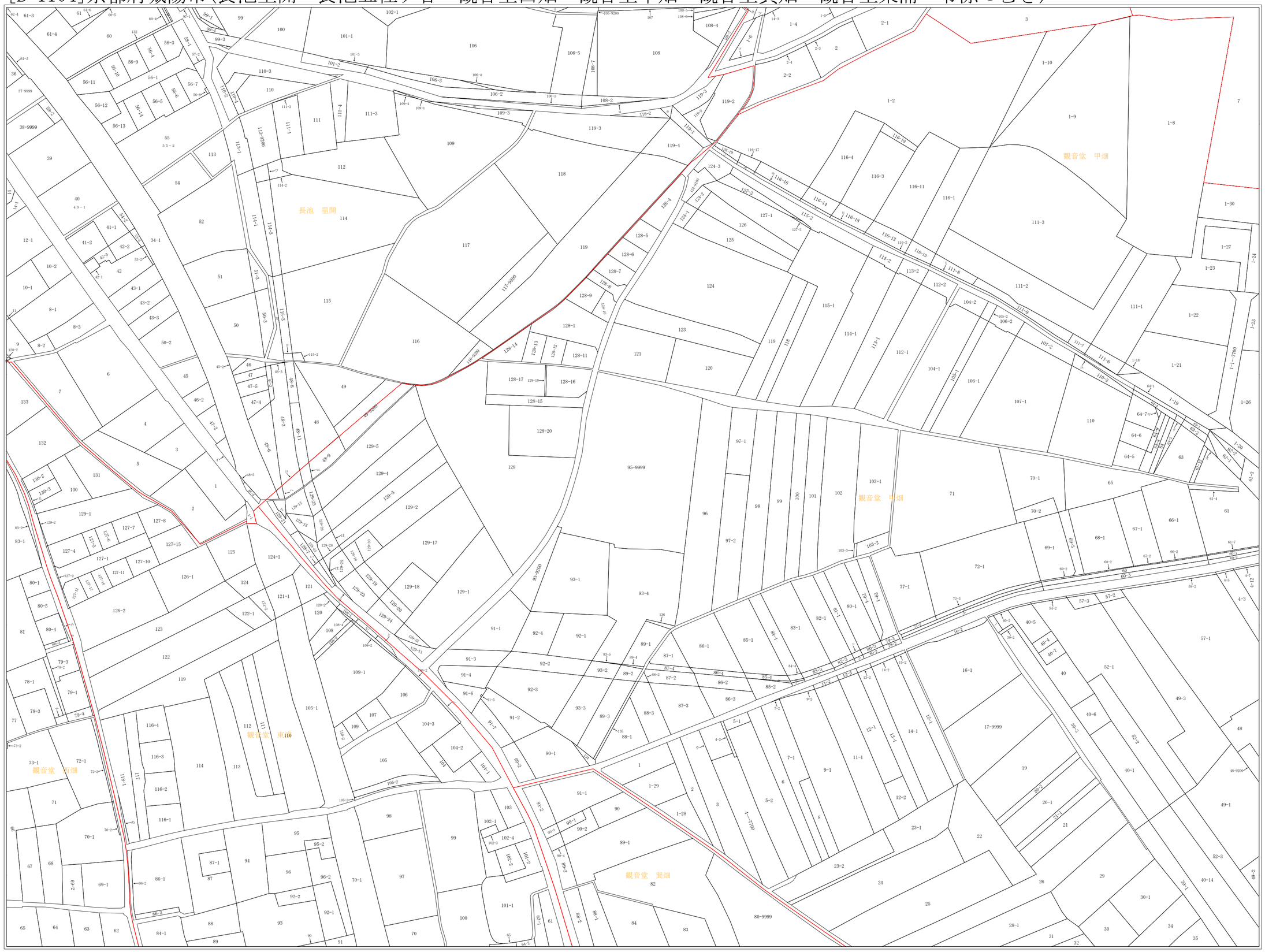

A	長池里開
B	長池五社ケ谷
C	観音堂西畑
D	観音堂甲畑
E	観音堂巽畑
F	観音堂東浦
G	令涼つむぎ

イ	48-2
ロ	48-2—7700
ハ	48-7
ニ	48-10
ホ	60-2
ヘ	60-3
ト	99-2
チ	99-5
リ	105-1
ヌ	108-1
ル	109-2
ヲ	110-1
ワ	114-4
カ	115-1
ヨ	115-4
タ	118-1
レ	128-1
ソ	1-7
ツ	14-2
ネ	15-2
ナ	78-4
ラ	79-2
ム	80-2
ウ	4-1—7700
ノ	40-11
オ	61-10
ク	64-3
ヤ	64-10
マ	78-1
ケ	78-2
フ	81-2
コ	81-3
エ	82-2
テ	83-2
ア	84-2
サ	84-3
キ	85-3
ユ	110-1
メ	111-4
ミ	111-5
シ	116-6
ヒ	116-7
モ	116-8
セ	116-10
ス	116-15
ン	128-3
い	129-6
ろ	129-8
は	129-14
に	129-16
ほ	129-27
へ	104-4
と	106-1
ち	107-1
り	108-3
ぬ	118-2
る	130-1
を	134-4
わ	134-5

この図面は、地番や筆界を推定配置したもので、権利関係や所在などの法的な根拠にはなりません。

城陽市地番概要図　令和７年１月１日現在

[B-1105]京都府城陽市(富野堀口・富野吉ノ見・富野蛭子前)

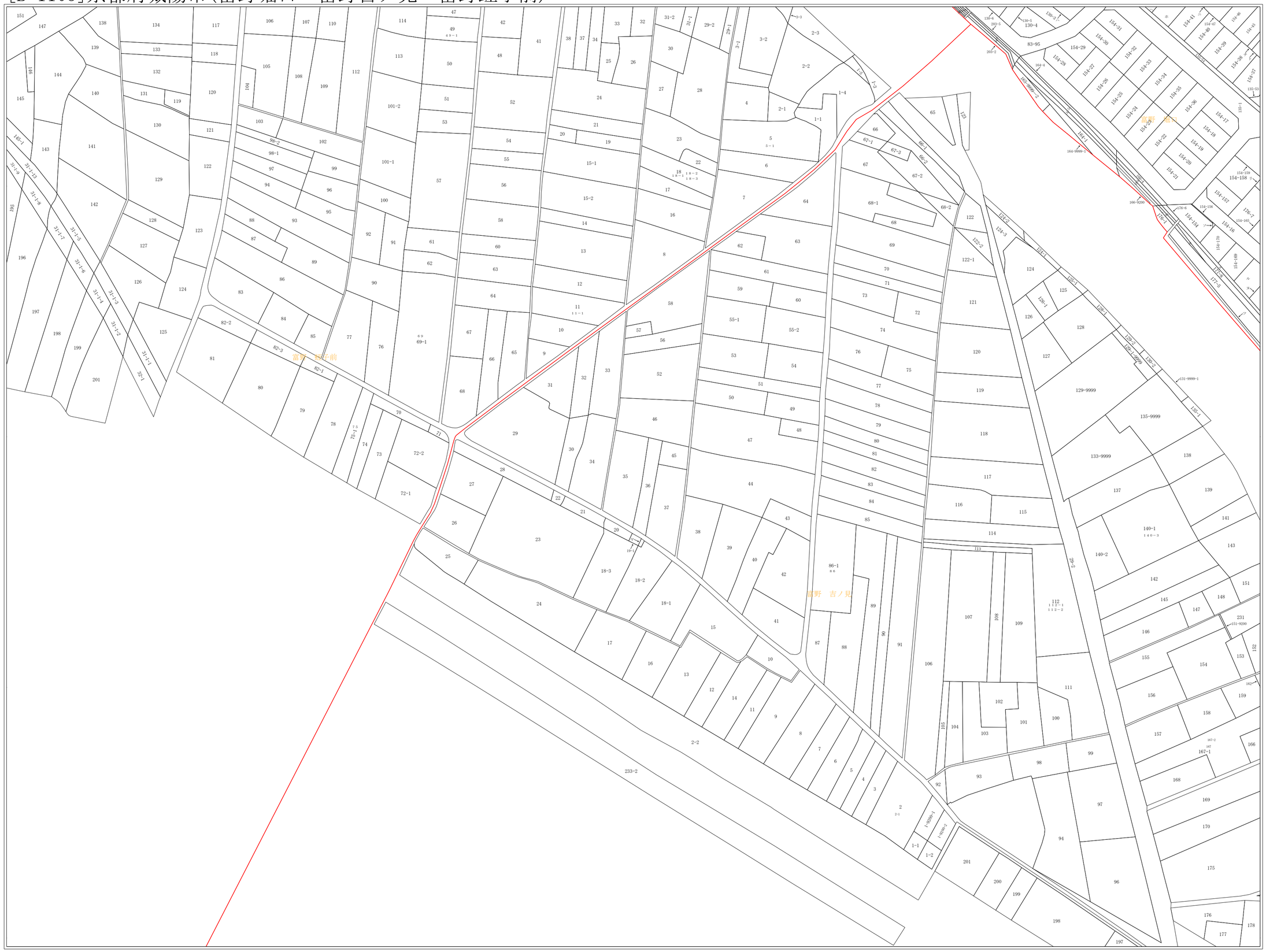

この図面は、地番や筆界を推定配置したもので、権利関係や所在などの法的な根拠にはなりません。

城陽市地番概要図　令和７年１月１日現在

[B-1106]京都府城陽市(富野野路地・富野堀口・富野内川・富野吉ノ見)

イ　63-4
ロ　63-5
ハ　63-6
ニ　65-3
ホ　65-4
ヘ　71-2
ト　73-2
チ　76-4
リ　82-2
ヌ　95-2
ル　96-2
ヲ　111-2
ワ　114-3
カ　114-4
ヨ　114-7
タ　135-41
レ　135-46
ソ　149
ツ　149-9
ネ　149-10
ナ　149-12
ラ　149-13
ム　149-14
ウ　149-16
ノ　149-18
オ　149-19
ク　149-20
ヤ　149-29
マ　149-46
ケ　151-13
フ　151-15
コ　154-37
エ　154-45
テ　154-49
ア　154-71
サ　154-106
キ　154-120
ユ　154-128
メ　154-141
ミ　154-158
シ　154-172
ヒ　172-9
モ　172-15
セ　172-24
ス　177-4
ン　177-10
い　177-12
ろ　194-8
は　209-21
に　209-24
ほ　209-30
ヘ　209-31
と　211-5
ち　211-10
り　156
ぬ　208
る　208-2
を　209
わ　209-1
か　228-2

この図面は、地番や筆界を推定配置したもので、権利関係や所在などの法的な根拠にはなりません。

城陽市地番概要図　令和７年１月１日現在

[B-1107]京都府城陽市(　・富野野路地・富野内川・観音堂南田・観音堂北田・観音堂甲田・観音堂西畑)

この図面は、地番や筆界を推定配置したもので、権利関係や所在などの法的な根拠にはなりません。

城陽市地番概要図　令和７年１月１日現在

[B-1108]京都府城陽市(　・観音堂南田・観音堂甲田・観音堂西畑・観音堂甲畑・観音堂巽畑・観音堂東浦・中北堤)

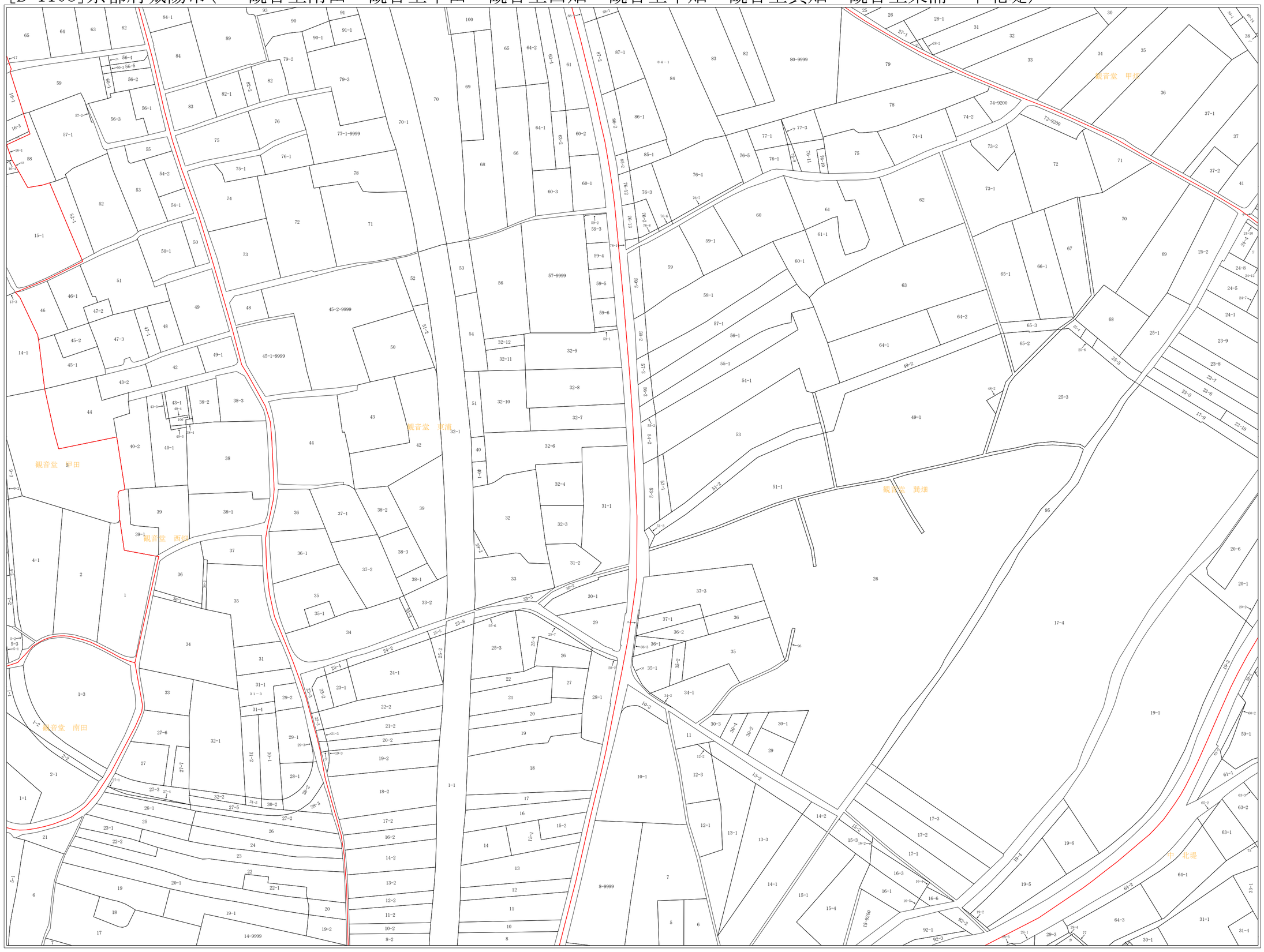

観音堂南田
観音堂甲田
観音堂西畑
観音堂甲畑
観音堂巽畑
観音堂東浦
中北堤

イ　8-2
ロ　15-2
ハ　16-2
ニ　60-2
ホ　27-2
ヘ　40-13
ト　42-12
チ　42-16
リ　24-11
ヌ　35-3
ル　37-2
ヲ　77-2
ワ　20-3
カ　29-1
ヨ　30-2
タ　30-3
レ　59-3

この図面は、地番や筆界を推定配置したもので、権利関係や所在などの法的な根拠にはなりません。

城陽市地番概要図　令和７年１月１日現在

[B-1109]京都府城陽市(富野吉ノ見)



この図面は、地番や筆界を推定配置したもので、権利関係や所在などの法的な根拠にはなりません。　　城陽市地番概要図　令和７年１月１日現在

[B-1110]京都府城陽市(　・富野内川・富野吉ノ見・奈島生口・奈島植田・奈島外島)

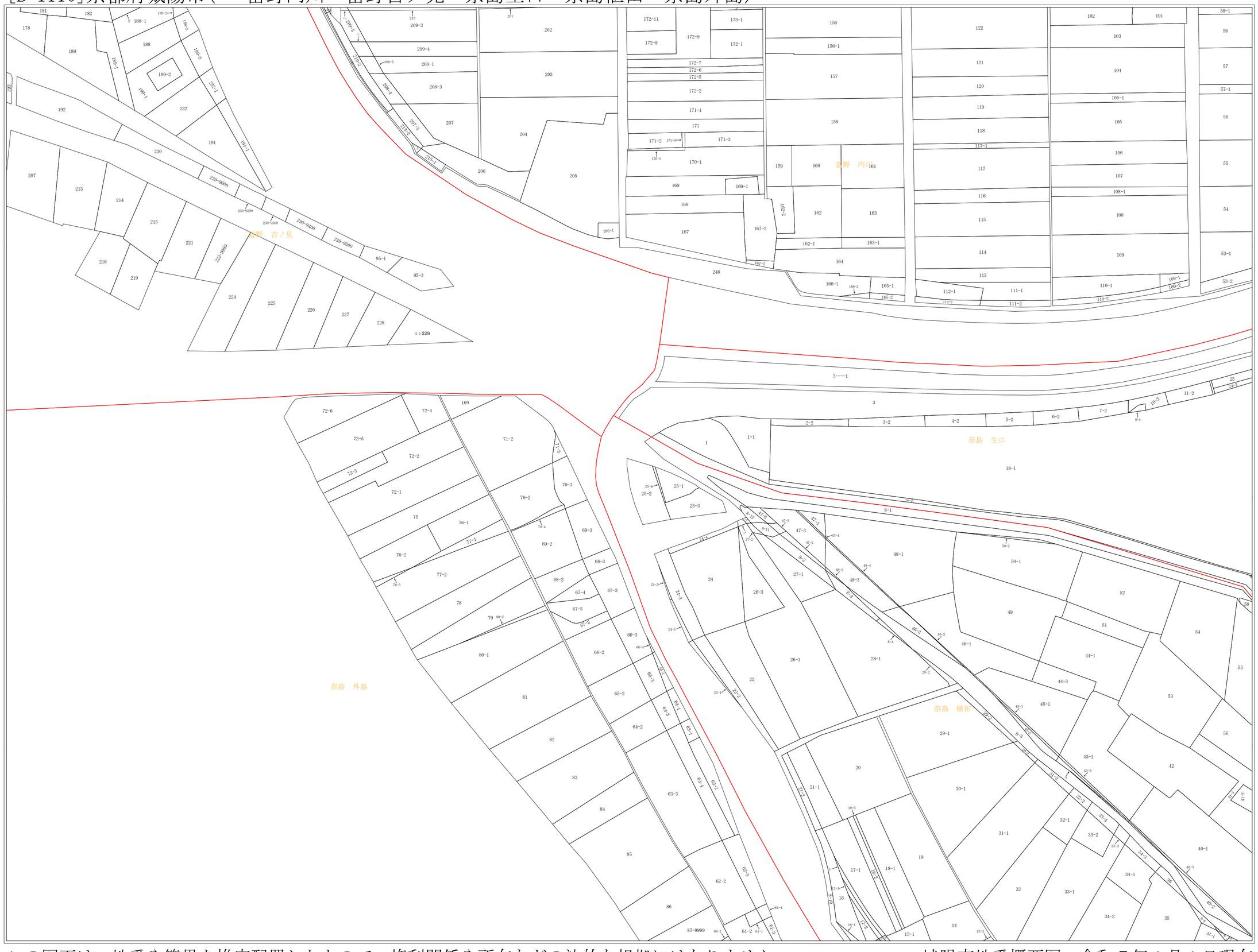

この図面は、地番や筆界を推定配置したもので、権利関係や所在などの法的な根拠にはなりません。

城陽市地番概要図　令和７年１月１日現在

[B-1111]京都府城陽市(　・富野内川・観音堂南田・観音堂西畑・奈島フケ・奈島生口・奈島内垣内・奈島中島・奈島下ノ畔・奈島植田・奈

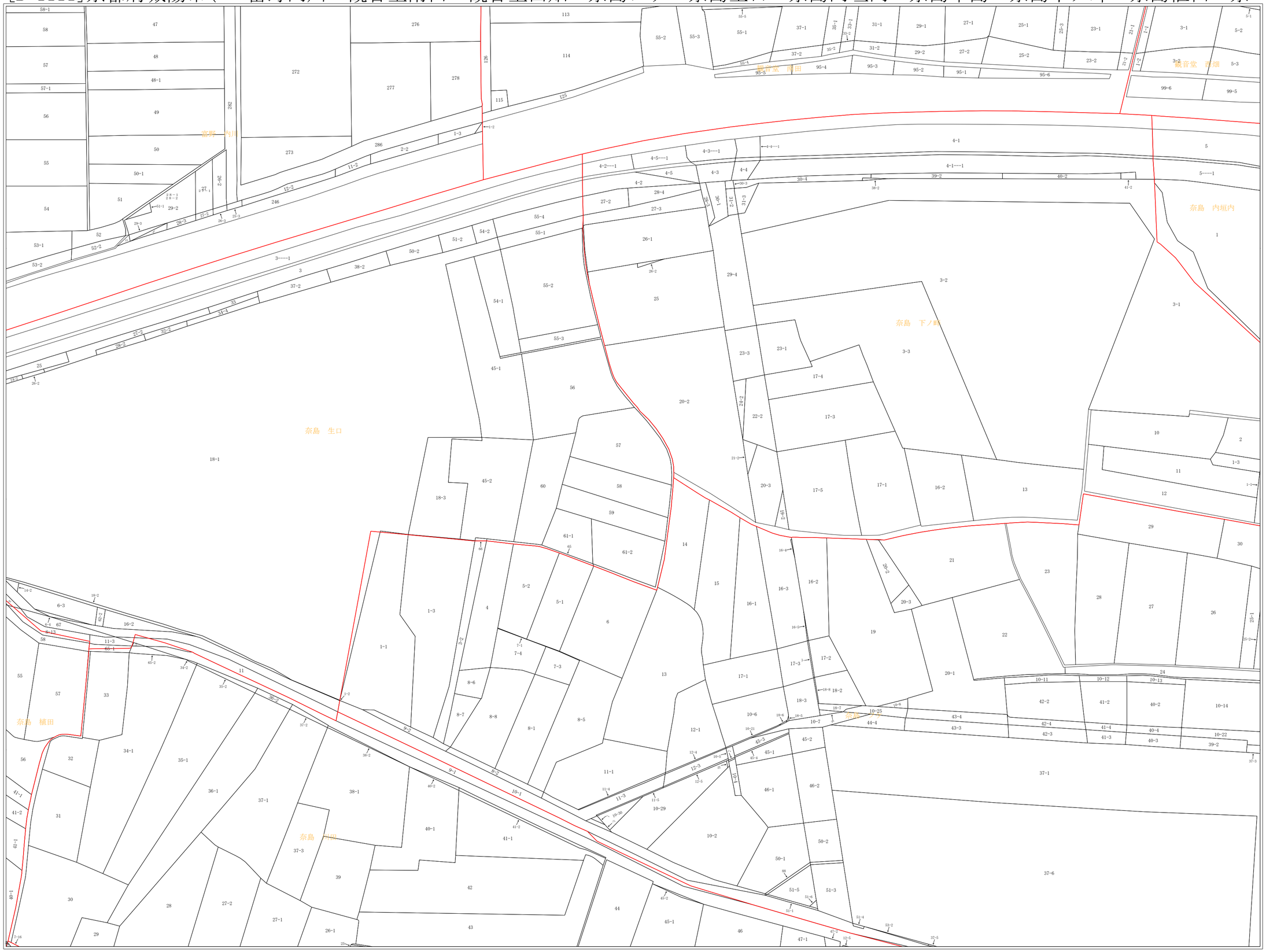

この図面は、地番や筆界を推定配置したもので、権利関係や所在などの法的な根拠にはなりません。

城陽市地番概要図　令和７年１月１日現在

[B-1112]京都府城陽市(　・観音堂西畑・観音堂巽畑・観音堂東浦・中北堤・中樋ノ上・中百度・中出垣内・奈島久保野・奈島フケ・奈島内

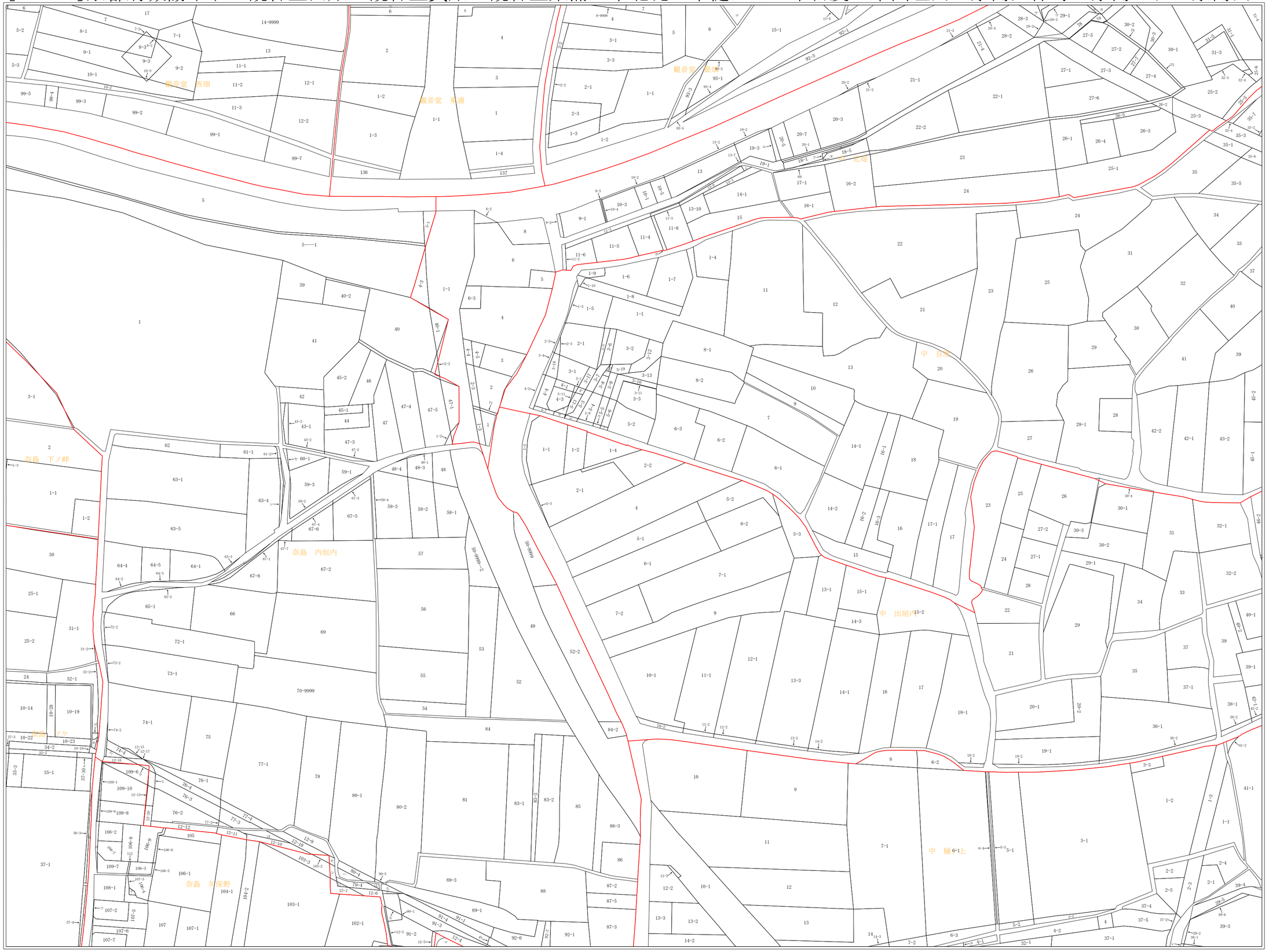

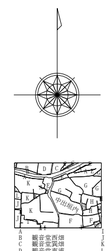

イ　5-1
ロ　14-1
ハ　15-9200
ニ　8-2
ホ　11-7
ヘ　13-8
ト　13-11
チ　18-2
リ　18-3
ヌ　18-4
ル　19-4
ヲ　28-1
ワ　29-4
カ　64-3
ヨ　77
タ　31-3
レ　38-2
ソ　3-14
ツ　3-15
ネ　3-18
ナ　4-5
ラ　4-6
ム　5-7
ウ　5-9
ノ　5-10
オ　5-12
ク　5-14
ヤ　46-1
マ　3-1
ケ　107-4
フ　108-3
コ　109-3
エ　109-4
テ　109-5
ア　33-1
サ　33-2
キ　33-3
ユ　36-2
メ　37-11
ミ　58-2
シ　12-8
ヒ　12-14
モ　12-19
セ　60-2
ス　63-2
ン　63-6
い　68
ろ　74-3
は　79-2
に　79-3
ほ　79-5
へ　80-3
と　89-2
ち　89-4
り　90-2
ぬ　92-5

この図面は、地番や筆界を推定配置したもので、権利関係や所在などの法的な根拠にはなりません。

城陽市地番概要図　令和７年１月１日現在

[B-1113]京都府城陽市



この図面は、地番や筆界を推定配置したもので、権利関係や所在などの法的な根拠にはなりません。

城陽市地番概要図　令和７年１月１日現在

[B-1114]京都府城陽市(奈島中島・奈島植田・奈島外島・奈島外ノ浜)

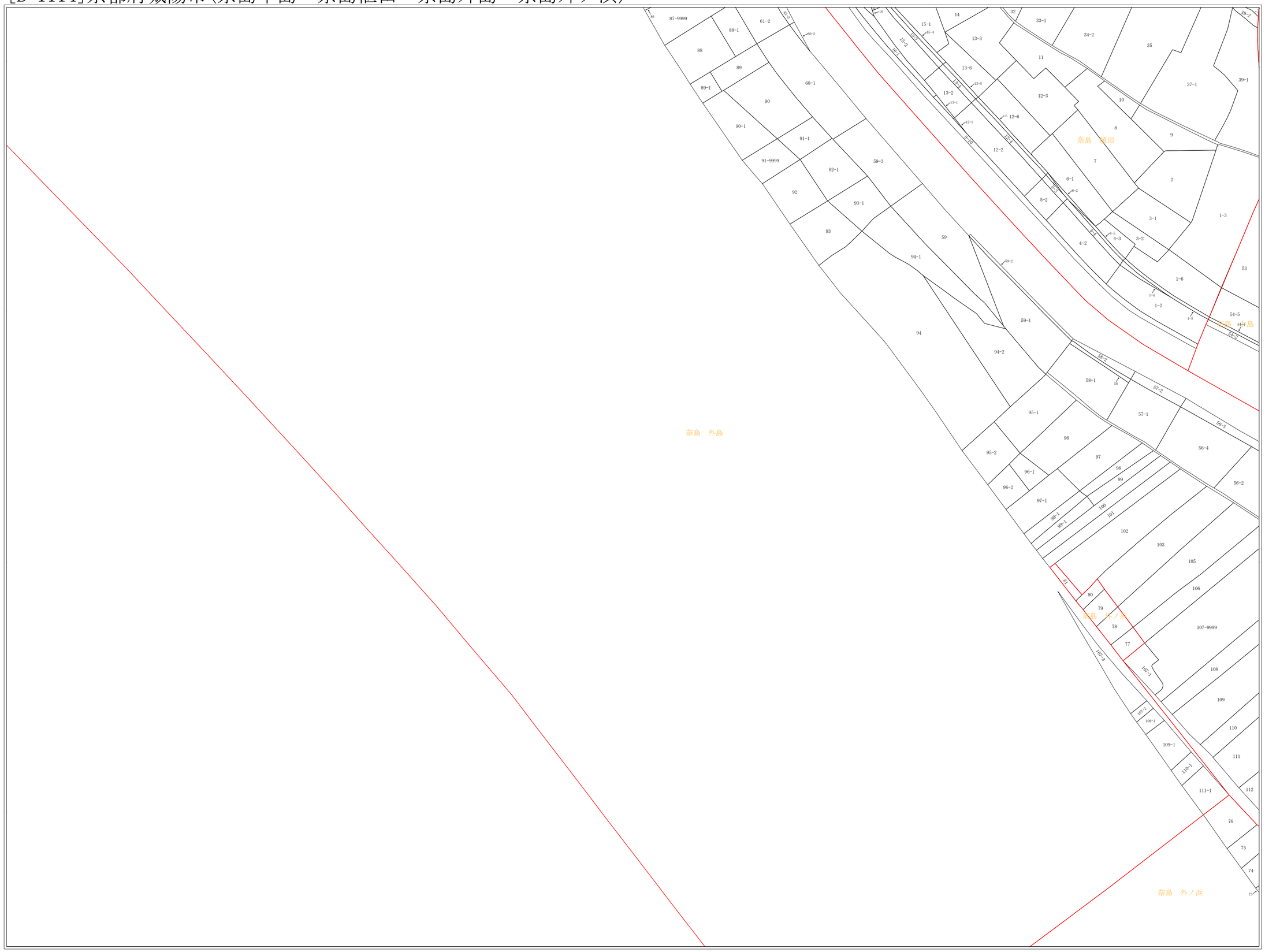

この図面は、地番や筆界を推定配置したもので、権利関係や所在などの法的な根拠にはなりません。

城陽市地番概要図　令和７年１月１日現在

[B-1115]京都府城陽市(　・奈島フケ・奈島長尾・奈島中島・奈島川原口・奈島植田・奈島川田・奈島板倉・奈島外島・奈島外ノ浜)

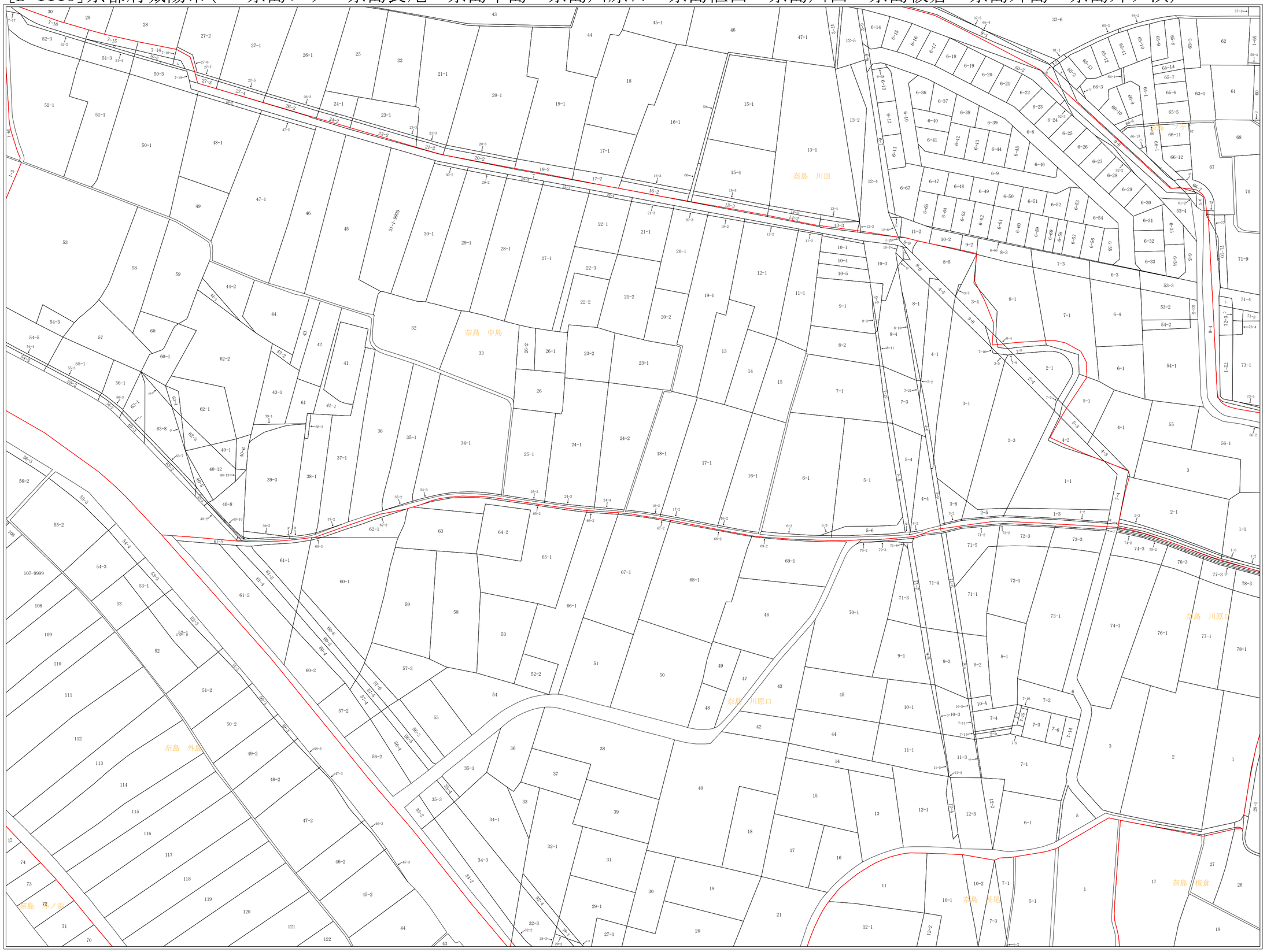

A 奈島フケ
B 奈島長尾
C 奈島中島
D 奈島川田
E 奈島植田
F 奈島外島
G 奈島外ノ浜

イ 66-2
ロ 66-4
ハ 66-8
ニ 68-1
ホ 71-5
ヘ 71-7
ト 72-2
チ 79-2
リ 80-1
ヌ 2-2
ル 5-2
ヲ 8-3
ワ 10-2
カ 10-6
ヨ 38-2
タ 39-2
レ 39-4
ソ 40-4
ツ 40-7
ネ 40-9
ナ 40-11
ラ 50-4
ム 50-5
ウ 51-2
ノ 63-5
オ 63-6
ク 63-9
ヤ 7-8
マ 7-10
ケ 7-12
フ 10-6
コ 28-4
エ 73-2
テ 76-2
ア 77-2
サ 78-2
キ 2-2
ユ 9-3
メ 9-7
ミ 9-8
シ 9-11
ヒ 12-7
モ 24-3
セ 63-1
ス 105

この図面は、地番や筆界を推定配置したもので、権利関係や所在などの法的な根拠にはなりません。

城陽市地番概要図　令和７年１月１日現在

[B-1116]京都府城陽市(　・中樋ノ上・奈島久保野・奈島フケ・奈島内垣内・奈島下ノ段・奈島川原口・奈島川田・奈島板倉・市辺五島・市

F　77-9
G　87-5
H　75

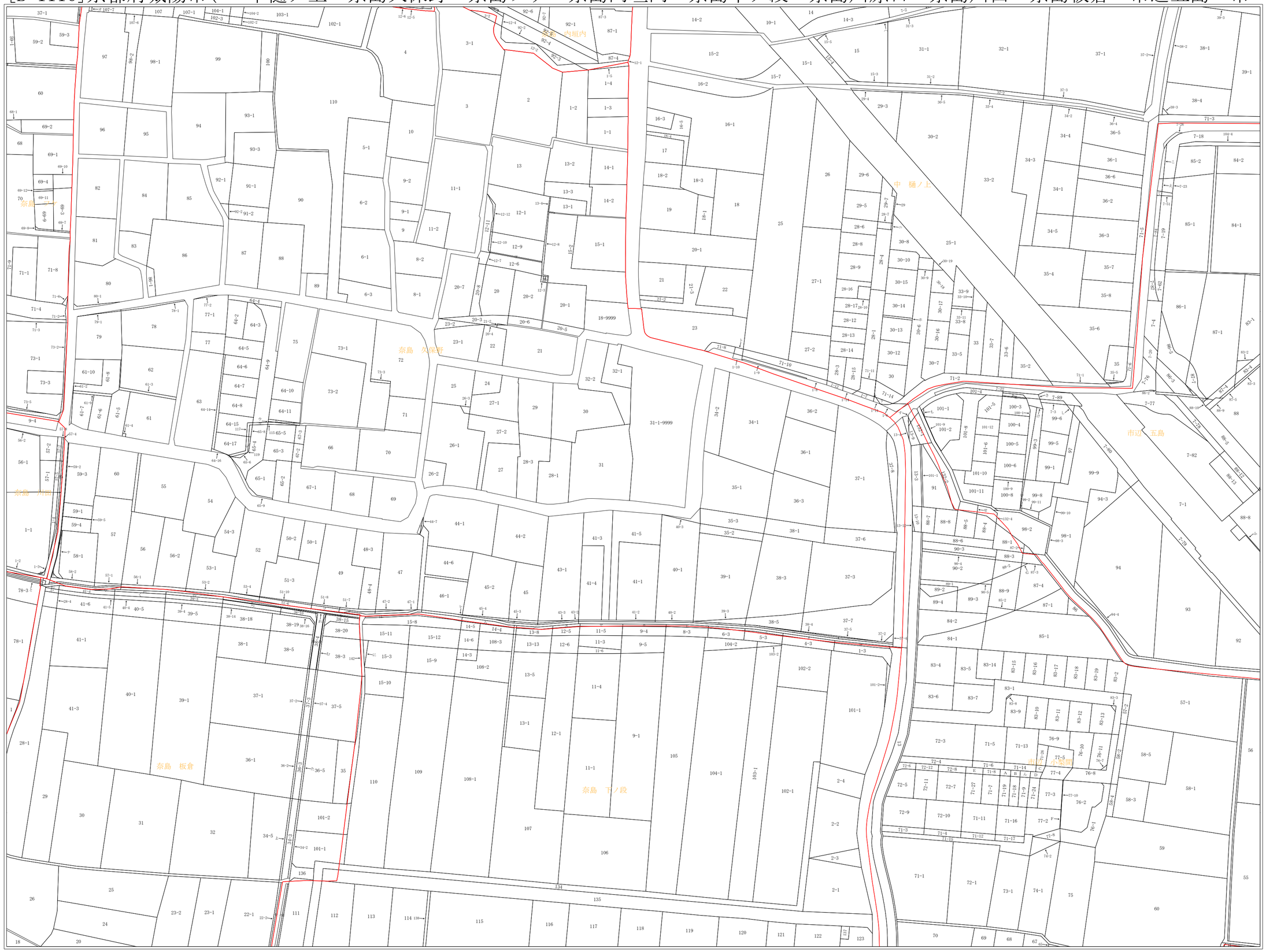

イ　4-1
ロ　6-3
ハ　15-6
ニ　28-2
ホ　30-20
ヘ　35-9
ト　71-9
チ　71-12
リ　1-13
ヌ　12-4
ル　12-5
ヲ　12-13
ワ　38-2
カ　39-2
ヨ　44-5
タ　45-1
レ　46-2
ソ　51-4
ツ　51-5
ネ　58-3
ナ　58-4
ラ　58-5
ム　64-12
ウ　64-13
ノ　65-7
オ　108-3
ク　114
ヤ　116
マ　118
ケ　120
フ　121
コ　37-4
エ　58-2
テ　59-4
ア　12-3
サ　91-2
キ　91-3
ユ　1-2
メ　4-2
ミ　5-2
シ　6-2
ヒ　8-2
モ　9-2
セ　11-2
ス　12-2
ン　13-2
い　13-11
ろ　14-2
は　15-2
に　15-13
ほ　20-2
へ　20-3
と　78-2
ち　1-5
り　1-7
ぬ　57-3
る　57-6
を　22-3
わ　28-2
か　28-3
よ　34-4
た　36-4
れ　38-2
そ　38-6
つ　38-7
ね　38-8
な　38-9
ら　38-11
む　38-12
う　38-13
の　39-2
お　40-2
く　40-3
や　41-2
ま　7-38
け　7-39
ふ　7-81
こ　7-83
え　7-85
て　7-86
あ　7-88
さ　7-90
き　87-2
ゆ　88-11
め　88-14
み　89-3
し　99-12
ひ　100-2
も　101-3
せ　132-3
す　132-6
ん　71-10
A　71-20
B　71-21
C　71-22
D　71-23
E　71-28

この図面は、地番や筆界を推定配置したもので、権利関係や所在などの法的な根拠にはなりません。

城陽市地番概要図　令和７年１月１日現在

[B-1202]京都府城陽市



この図面は、地番や筆界を推定配置したもので、権利関係や所在などの法的な根拠にはなりません。

城陽市地番概要図　令和７年１月１日現在

[B-1203]京都府城陽市(奈島芝新田・奈島長尾・奈島川原口・奈島板倉・奈島上ノ段・奈島外島・奈島外ノ浜)

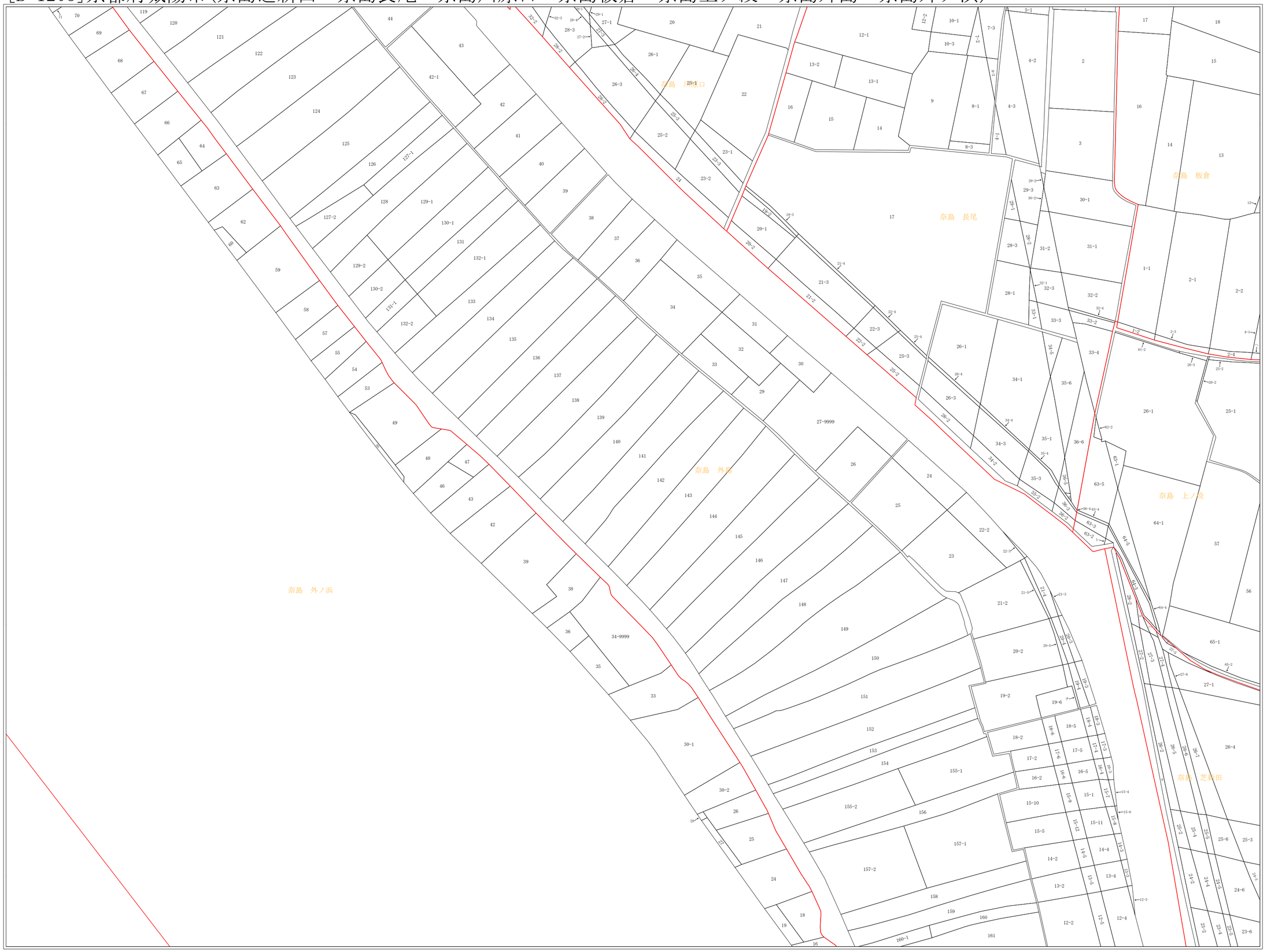

この図面は、地番や筆界を推定配置したもので、権利関係や所在などの法的な根拠にはなりません。

城陽市地番概要図　令和７年１月１日現在

[B-1204]京都府城陽市(　・奈島十六・奈島芝新田・奈島下ノ段・奈島板倉・奈島上ノ段・市辺芝ハヅレ・市辺芦原・市辺小梨間・市辺西川

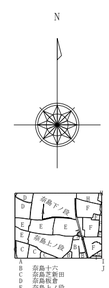

イ　14-8
ロ　20-3
ハ　71-11
ニ　72-3
ホ　72-9
ヘ　72-10
ト　72-11
チ　73-6
リ　80-5
ヌ　80-6
ル　80-14
ヲ　81-4
ワ　82-3
カ　82-4
ヨ　20-2
タ　20-3
レ　47-3
ソ　48-3
ツ　49-3
ネ　50-3
ナ　51-3
ラ　7-3
ム　8-3
ウ　9-2
ノ　9-3
オ　10-2
ク　10-3
ヤ　21-3
マ　22-2
ケ　15-4
フ　28-2
コ　28-3
エ　29-3
テ　29-4
ア　39-4
サ　50-4
キ　50-5
ユ　53-4
メ　53-6
ミ　54-3
シ　54-5
ヒ　66-4
モ　66-7
セ　67-9
ス　67-10
ン　67-12
い　47-5
ろ　49-16
は　49-17
に　76-2
ほ　103
へ　3-5
と　75
ち　98-3
り　100-3
ぬ　100-4
る　101
を　103-2

この図面は、地番や筆界を推定配置したもので、権利関係や所在などの法的な根拠にはなりません。

城陽市地番概要図　令和７年１月１日現在

[B-1207]京都府城陽市(奈島芝新田・奈島外島・奈島外ノ浜)

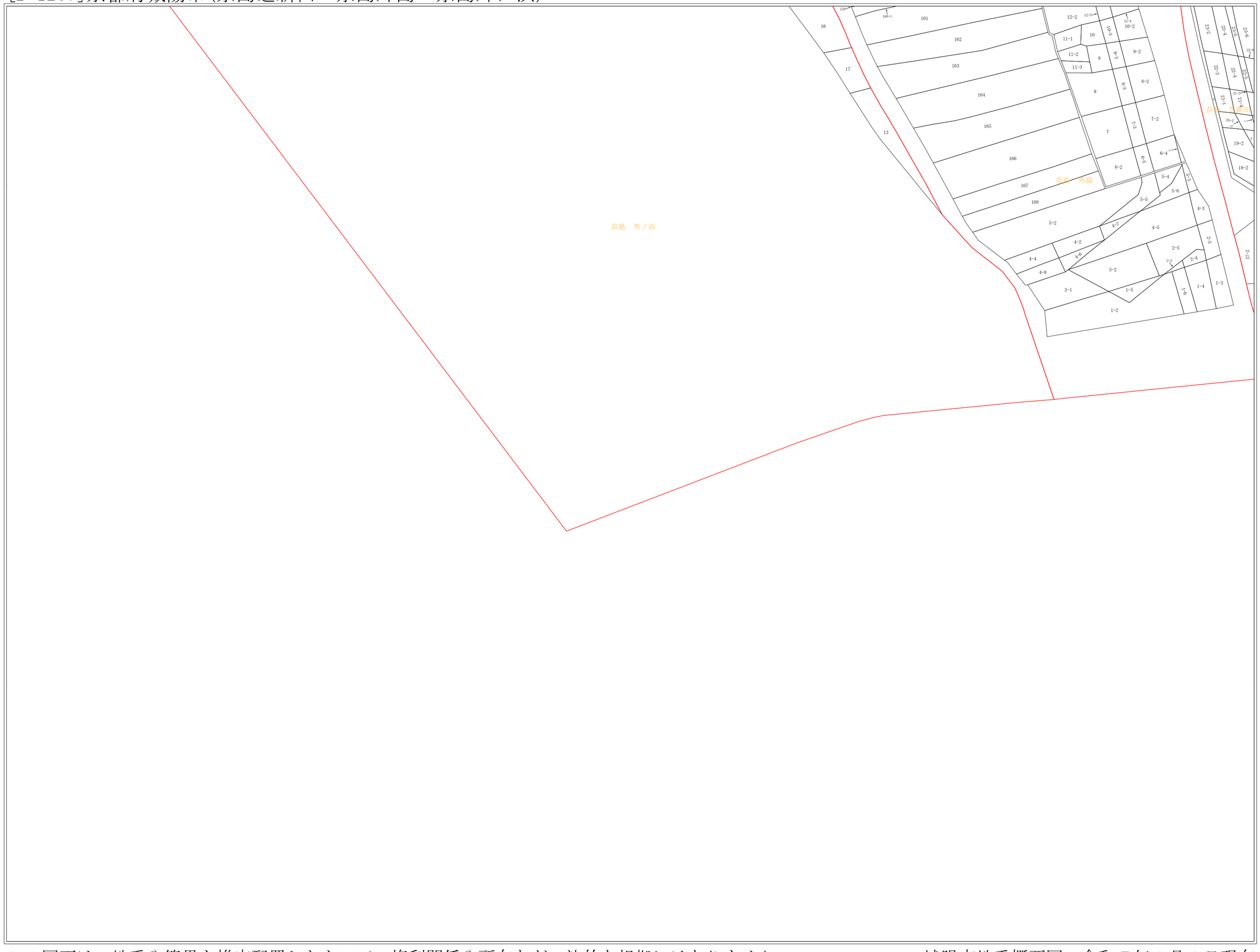

この図面は、地番や筆界を推定配置したもので、権利関係や所在などの法的な根拠にはなりません。

城陽市地番概要図　令和７年１月１日現在

[B-1208]京都府城陽市(　・奈島十六・奈島芝新田・奈島上ノ段・市辺西川原)

イ　20-4
ロ　21-6
ハ　24-1
ニ　24-4
ホ　27-1
ヘ　41-6
ト　58-2
チ　62
リ　69-2
ヌ　70-4
ル　70-9
ヲ　18-3
ワ　19-2
カ　19-4
ヨ　20-4
タ　20-5
レ　74-3
ソ　75-2
ツ　80-2
ネ　80-2
ナ　80-3
ラ　81-3
ム　100-3
ウ　100-13
ノ　101
オ　101-5
ク　102-4
ヤ　103-7
マ　104-3
ケ　104-6
フ　105-1
コ　105-4
エ　107-2

この図面は、地番や筆界を推定配置したもので、権利関係や所在などの法的な根拠にはなりません。　　城陽市地番概要図　令和７年１月１日現在

[B-1301]京都府城陽市(久世上大谷・寺田奥山)

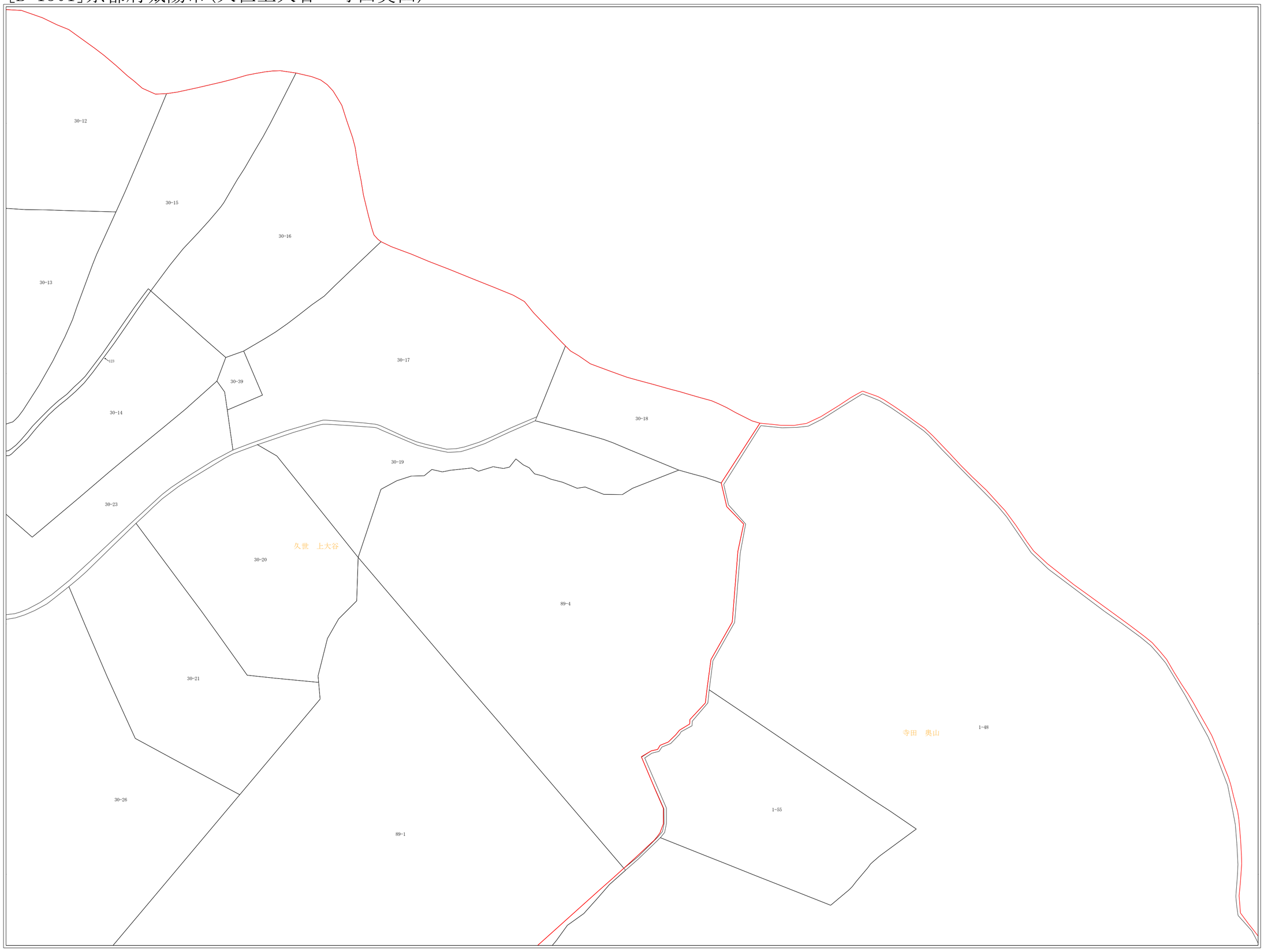

この図面は、地番や筆界を推定配置したもので、権利関係や所在などの法的な根拠にはなりません。

城陽市地番概要図　令和７年１月１日現在

[B-1302]京都府城陽市(寺田奥山)

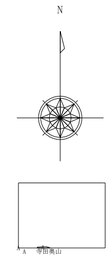



この図面は、地番や筆界を推定配置したもので、権利関係や所在などの法的な根拠にはなりません。

城陽市地番概要図　令和７年１月１日現在

[B-1305]京都府城陽市(久世上大谷・寺田奥山・寺田大谷)



この図面は、地番や筆界を推定配置したもので、権利関係や所在などの法的な根拠にはなりません。

城陽市地番概要図　令和７年１月１日現在

[B-1306]京都府城陽市(寺田奥山)

この図面は、地番や筆界を推定配置したもので、権利関係や所在などの法的な根拠にはなりません。

城陽市地番概要図　令和７年１月１日現在

[B-1307]京都府城陽市(久世奥山・寺田奥山)

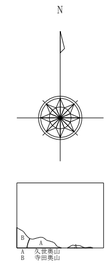



この図面は、地番や筆界を推定配置したもので、権利関係や所在などの法的な根拠にはなりません。

城陽市地番概要図　令和７年１月１日現在

[B-1308]京都府城陽市(久世奥山)

この図面は、地番や筆界を推定配置したもので、権利関係や所在などの法的な根拠にはなりません。　　城陽市地番概要図　令和７年１月１日現在

[B-1309]京都府城陽市(寺田深谷・寺田大川原・寺田奥山・寺田大谷)

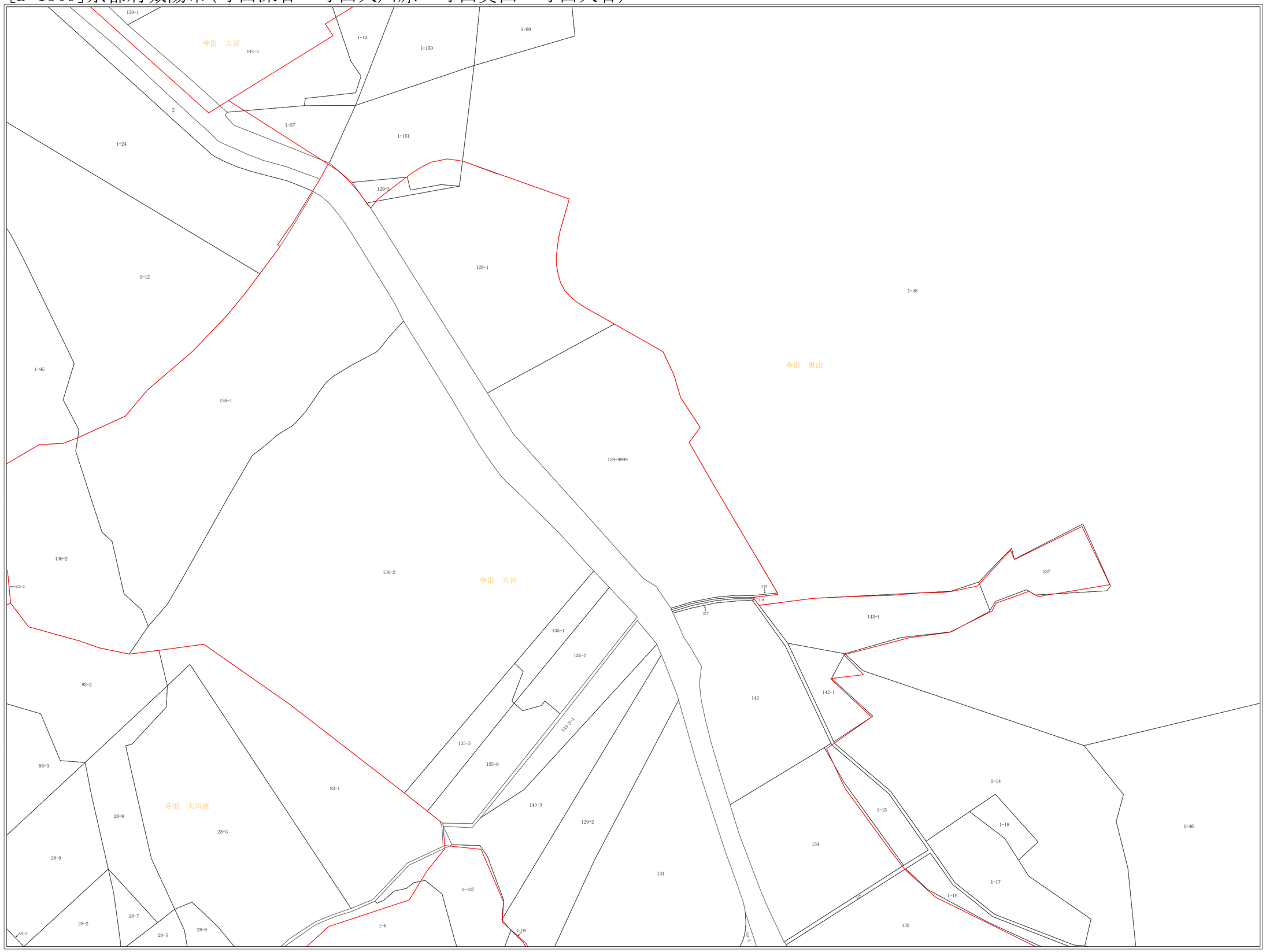

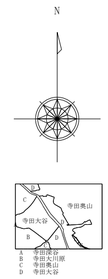

この図面は、地番や筆界を推定配置したもので、権利関係や所在などの法的な根拠にはなりません。

城陽市地番概要図　令和７年１月１日現在

[B-1310]京都府城陽市(久世奥山・寺田奥山)

この図面は、地番や筆界を推定配置したもので、権利関係や所在などの法的な根拠にはなりません。

城陽市地番概要図　令和７年１月１日現在

[B-1311]京都府城陽市(久世奥山・寺田奥山)

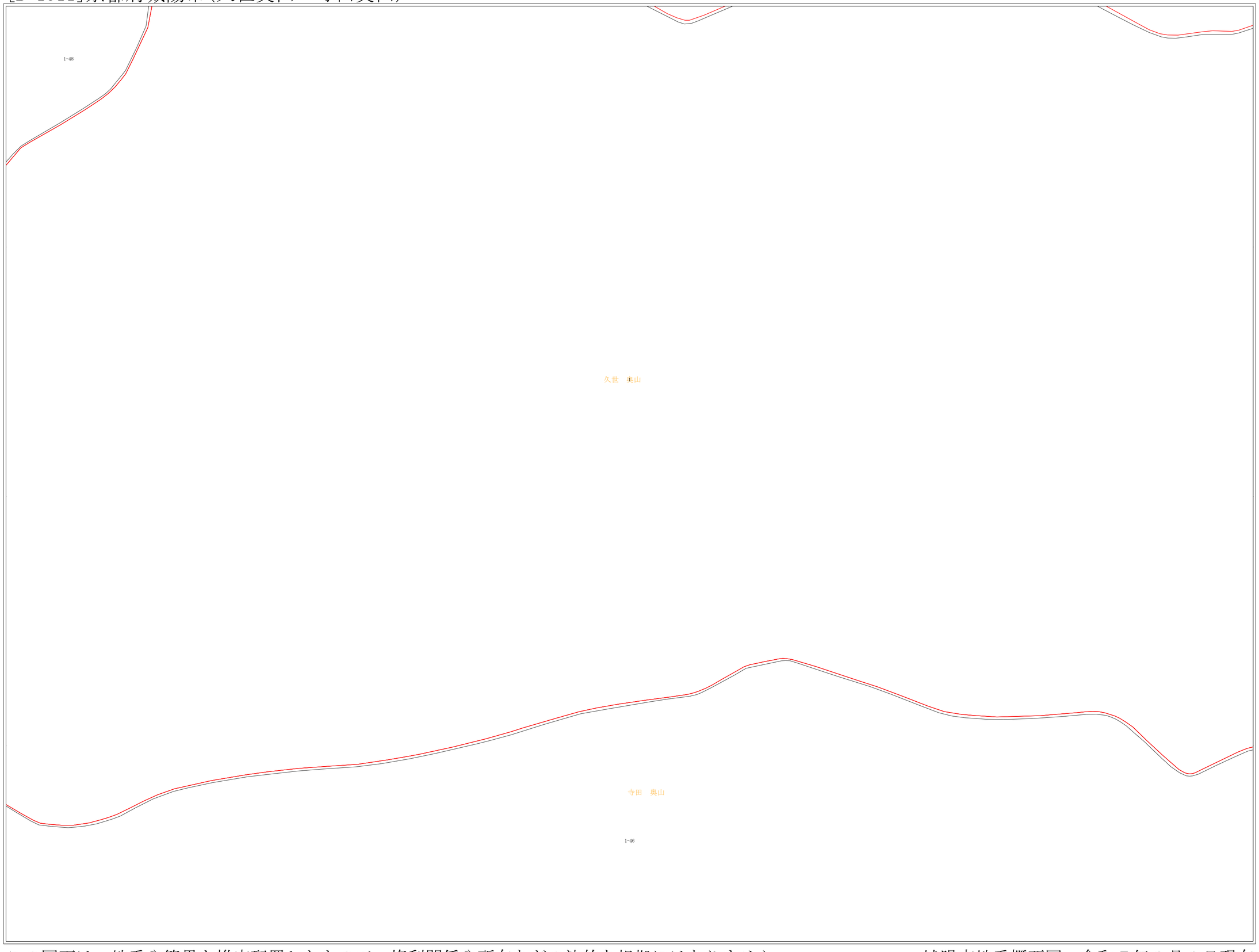

この図面は、地番や筆界を推定配置したもので、権利関係や所在などの法的な根拠にはなりません。

城陽市地番概要図　令和７年１月１日現在

[B-1312]京都府城陽市(久世奥山・寺田奥山)

この図面は、地番や筆界を推定配置したもので、権利関係や所在などの法的な根拠にはなりません。

城陽市地番概要図　令和７年１月１日現在

[B-1313]京都府城陽市(寺田大川原・寺田奥山・寺田大谷)

この図面は、地番や筆界を推定配置したもので、権利関係や所在などの法的な根拠にはなりません。

城陽市地番概要図　令和７年１月１日現在

[B-1314]京都府城陽市(寺田奥山)

寺田1-46奥山

この図面は、地番や筆界を推定配置したもので、権利関係や所在などの法的な根拠にはなりません。　　城陽市地番概要図　令和７年１月１日現在

[B-1315]京都府城陽市(寺田奥山)

寺田1-46奥山

この図面は、地番や筆界を推定配置したもので、権利関係や所在などの法的な根拠にはなりません。　　城陽市地番概要図　令和７年１月１日現在

[B-1316]京都府城陽市(久世奥山・寺田奥山)

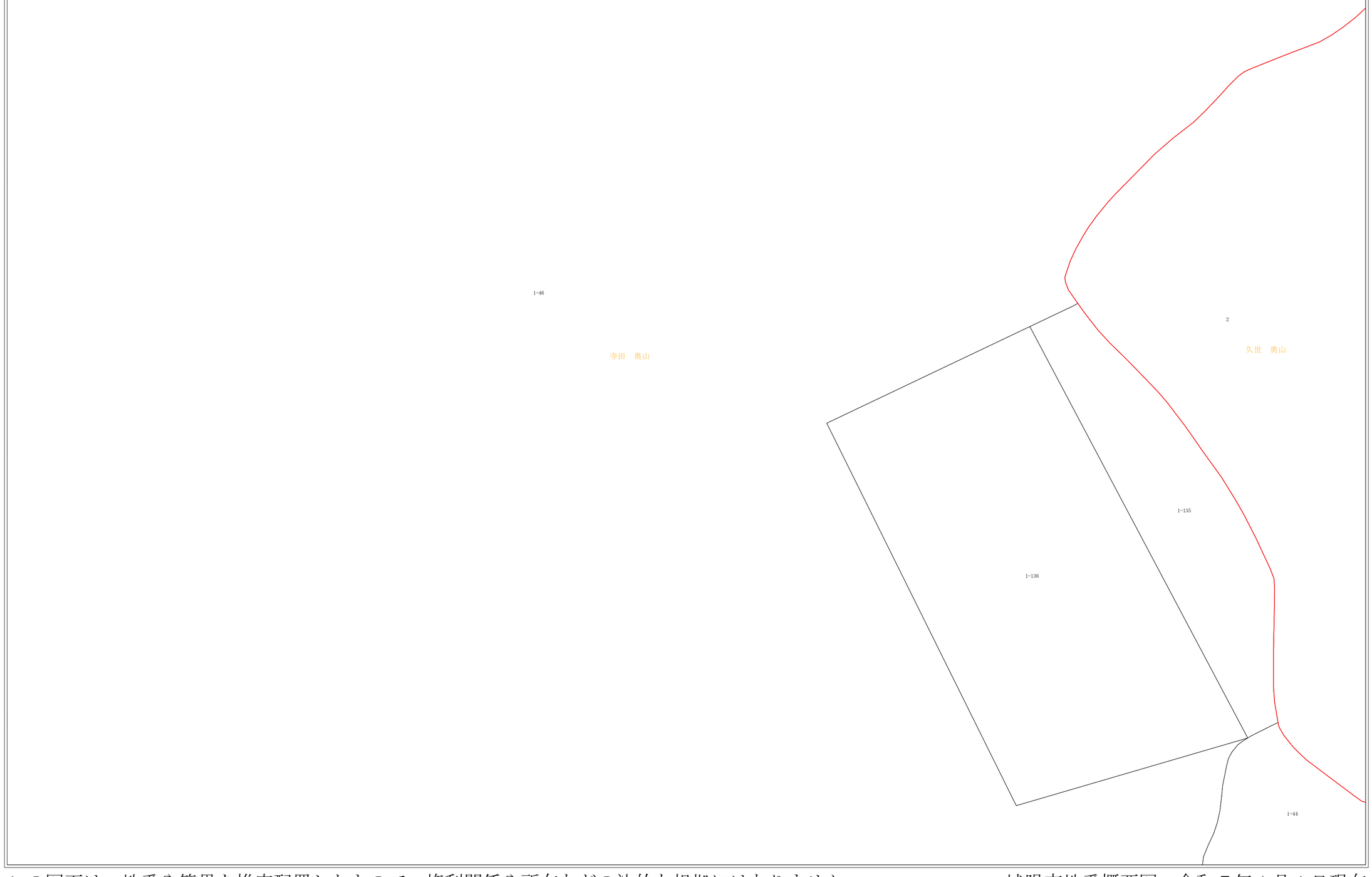

この図面は、地番や筆界を推定配置したもので、権利関係や所在などの法的な根拠にはなりません。

城陽市地番概要図　令和７年１月１日現在

[B-1401]京都府城陽市(寺田奥山)

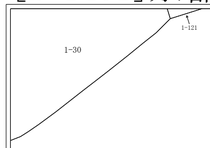

寺田1-46奥山

この図面は、地番や筆界を推定配置したもので、権利関係や所在などの法的な根拠にはなりません。　　城陽市地番概要図　令和７年１月１日現在

[B-1402]京都府城陽市(寺田奥山・富野長谷山)

1-46

寺田　奥山

1-49

富野　長谷山

1-360

この図面は、地番や筆界を推定配置したもので、権利関係や所在などの法的な根拠にはなりません。　　城陽市地番概要図　令和７年１月１日現在

[B-1403]京都府城陽市(寺田奥山・富野長谷山)

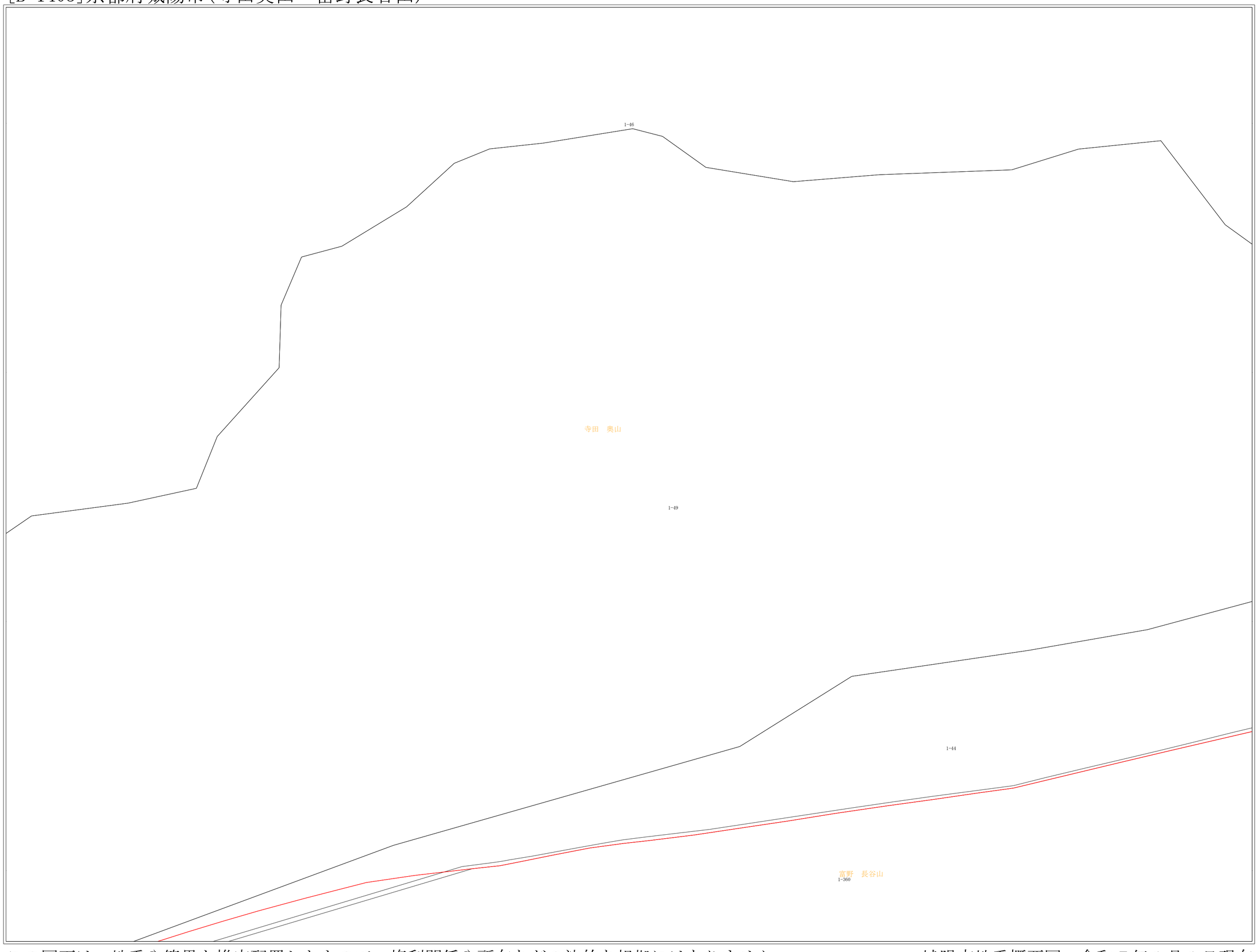

この図面は、地番や筆界を推定配置したもので、権利関係や所在などの法的な根拠にはなりません。

城陽市地番概要図　令和７年１月１日現在

[B-1404]京都府城陽市(久世奥山・寺田奥山・富野長谷山)

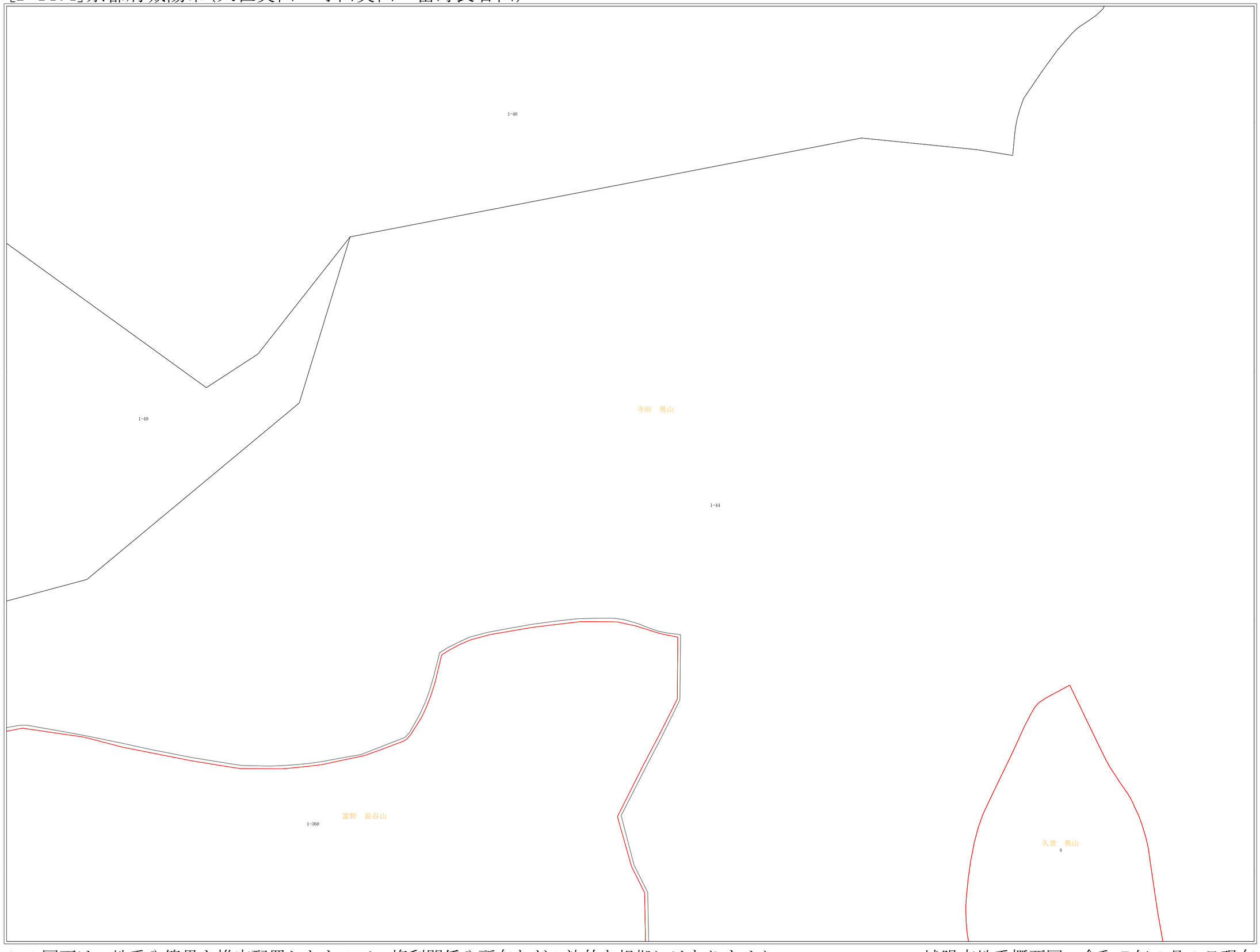

この図面は、地番や筆界を推定配置したもので、権利関係や所在などの法的な根拠にはなりません。

城陽市地番概要図　令和７年１月１日現在

[B-1405]京都府城陽市(寺田奥山・富野長谷山・富野狼谷)

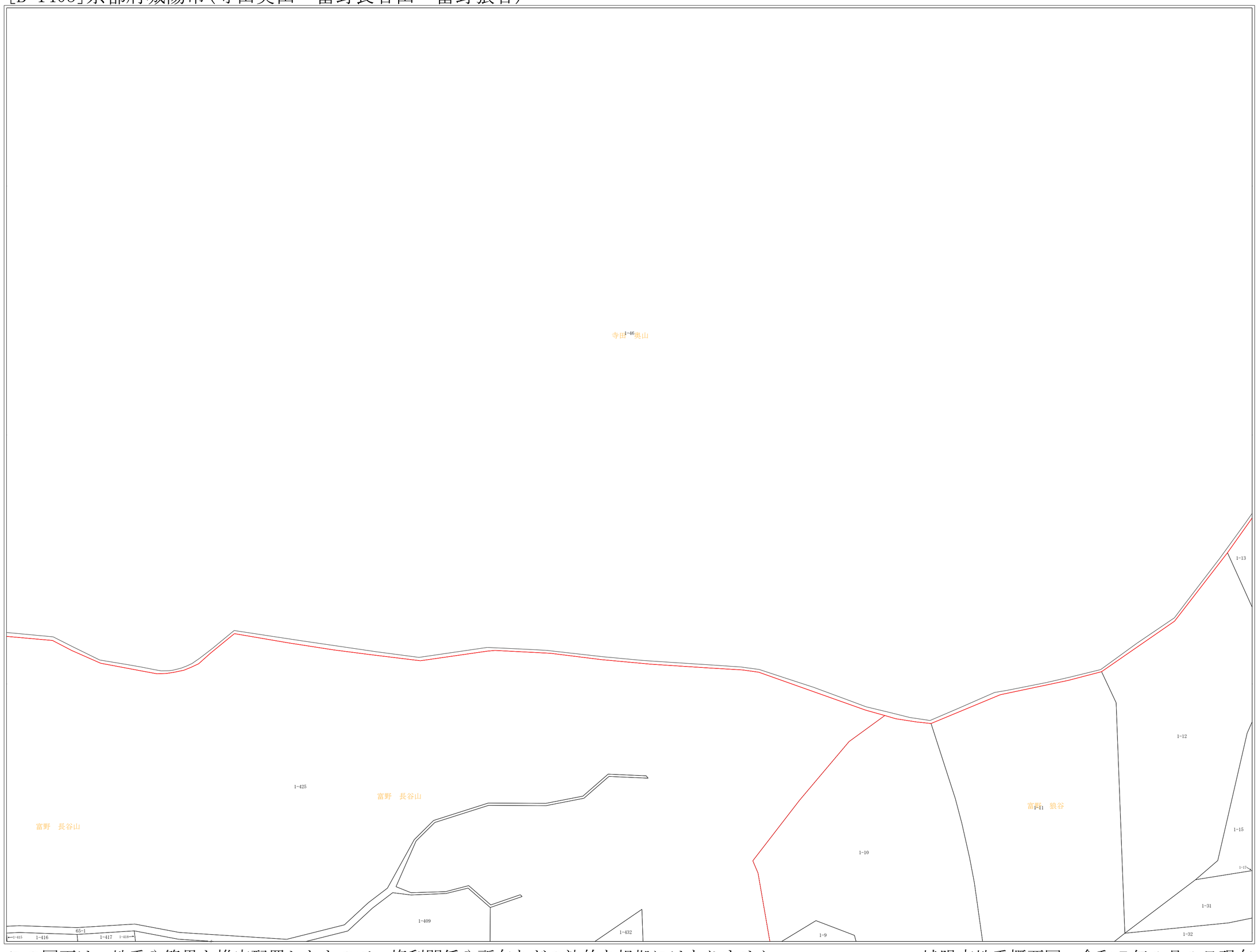

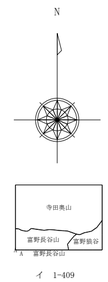

この図面は、地番や筆界を推定配置したもので、権利関係や所在などの法的な根拠にはなりません。

城陽市地番概要図　令和７年１月１日現在

[B-1406]京都府城陽市(寺田奥山・富野長谷山・富野狼谷)

この図面は、地番や筆界を推定配置したもので、権利関係や所在などの法的な根拠にはなりません。

城陽市地番概要図　令和７年１月１日現在

[B-1407]京都府城陽市(寺田奥山・富野長谷山)

この図面は、地番や筆界を推定配置したもので、権利関係や所在などの法的な根拠にはなりません。

城陽市地番概要図　令和７年１月１日現在

[B-1408]京都府城陽市(久世奥山・寺田奥山・富野長谷山)

この図面は、地番や筆界を推定配置したもので、権利関係や所在などの法的な根拠にはなりません。

城陽市地番概要図　令和７年１月１日現在

[B-1409]京都府城陽市(富野長谷山・富野北角・富野柏平・富野狼谷・令涼つむぎ)

この図面は、地番や筆界を推定配置したもので、権利関係や所在などの法的な根拠にはなりません。

城陽市地番概要図　令和７年１月１日現在

[B-1410]京都府城陽市(富野長谷山・富野狼谷・令涼つむぎ)

この図面は、地番や筆界を推定配置したもので、権利関係や所在などの法的な根拠にはなりません。

城陽市地番概要図　令和７年１月１日現在

[B-1411]京都府城陽市(富野長谷山)

この図面は、地番や筆界を推定配置したもので、権利関係や所在などの法的な根拠にはなりません。　　城陽市地番概要図　令和７年１月１日現在

[B-1412]京都府城陽市(富野長谷山)

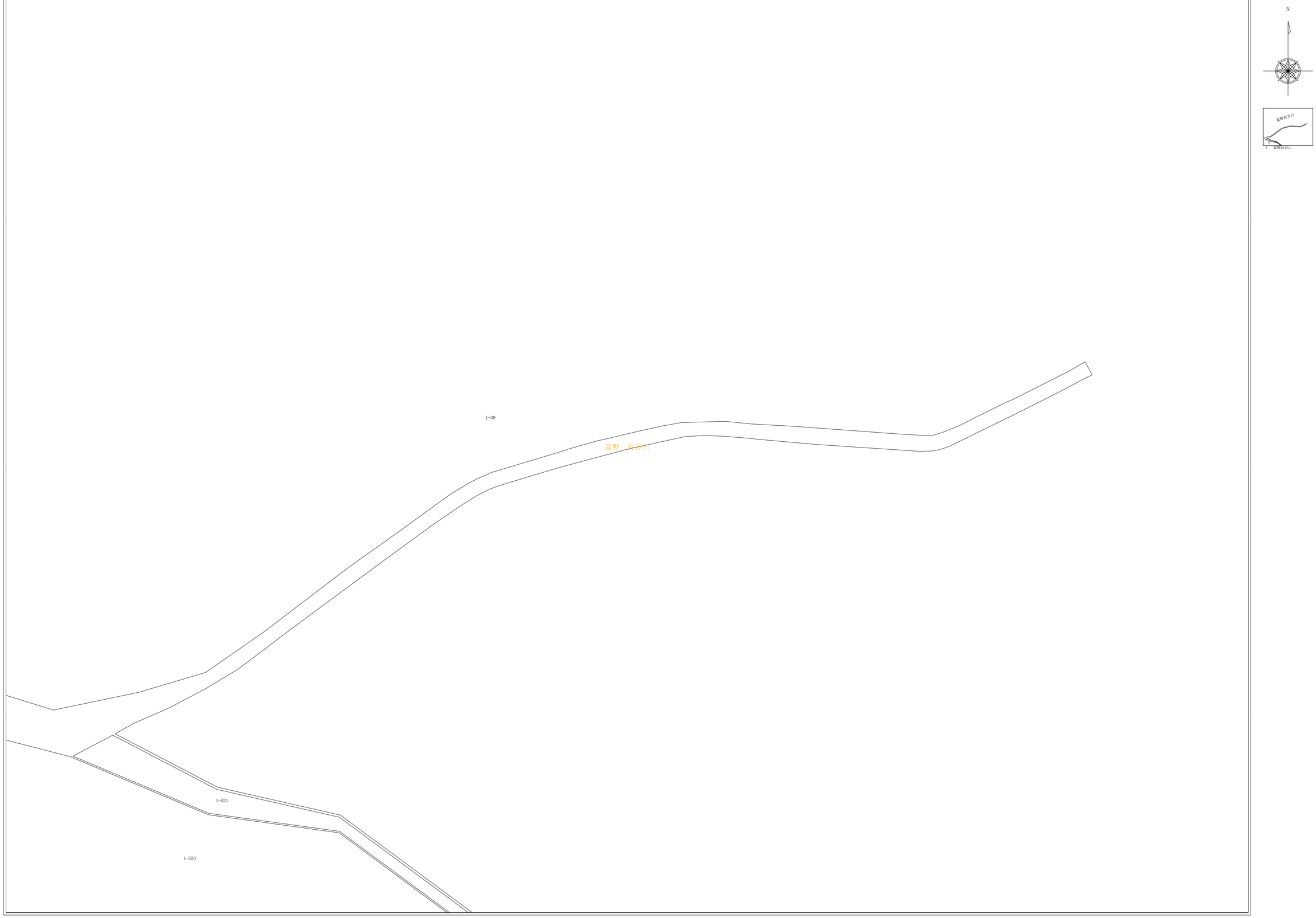

この図面は、地番や筆界を推定配置したもので、権利関係や所在などの法的な根拠にはなりません。

城陽市地番概要図　令和７年１月１日現在

[B-1413]京都府城陽市(富野長谷山・富野狼谷・長池五社ケ谷・観音堂甲畑・令涼つむぎ)

この図面は、地番や筆界を推定配置したもので、権利関係や所在などの法的な根拠にはなりません。

城陽市地番概要図　令和７年１月１日現在

[B-1414]京都府城陽市(富野長谷山・中中山・令涼つむぎ)

この図面は、地番や筆界を推定配置したもので、権利関係や所在などの法的な根拠にはなりません。

城陽市地番概要図　令和７年１月１日現在

[B-1415]京都府城陽市(富野長谷山・中中山)

この図面は、地番や筆界を推定配置したもので、権利関係や所在などの法的な根拠にはなりません。

城陽市地番概要図　令和７年１月１日現在

[B-1416]京都府城陽市(富野長谷山・中中山)

この図面は、地番や筆界を推定配置したもので、権利関係や所在などの法的な根拠にはなりません。

城陽市地番概要図　令和７年１月１日現在

[B-1501]京都府城陽市(富野長谷山・観音堂甲畑・中中山・中黒土・令涼つむぎ)

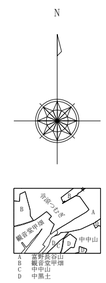

イ　1-464
ロ　1-15
ハ　2-28
ニ　40-14
ホ　60-1
ヘ　60-2
ト　61-5
チ　61-6
リ　61-8
ヌ　61-9
ル　61-11

この図面は、地番や筆界を推定配置したもので、権利関係や所在などの法的な根拠にはなりません。

城陽市地番概要図　令和７年１月１日現在

[B-1502]京都府城陽市(富野長谷山・中中山・中黒土)

この図面は、地番や筆界を推定配置したもので、権利関係や所在などの法的な根拠にはなりません。

城陽市地番概要図　令和７年１月１日現在

[B-1503]京都府城陽市(中中山)

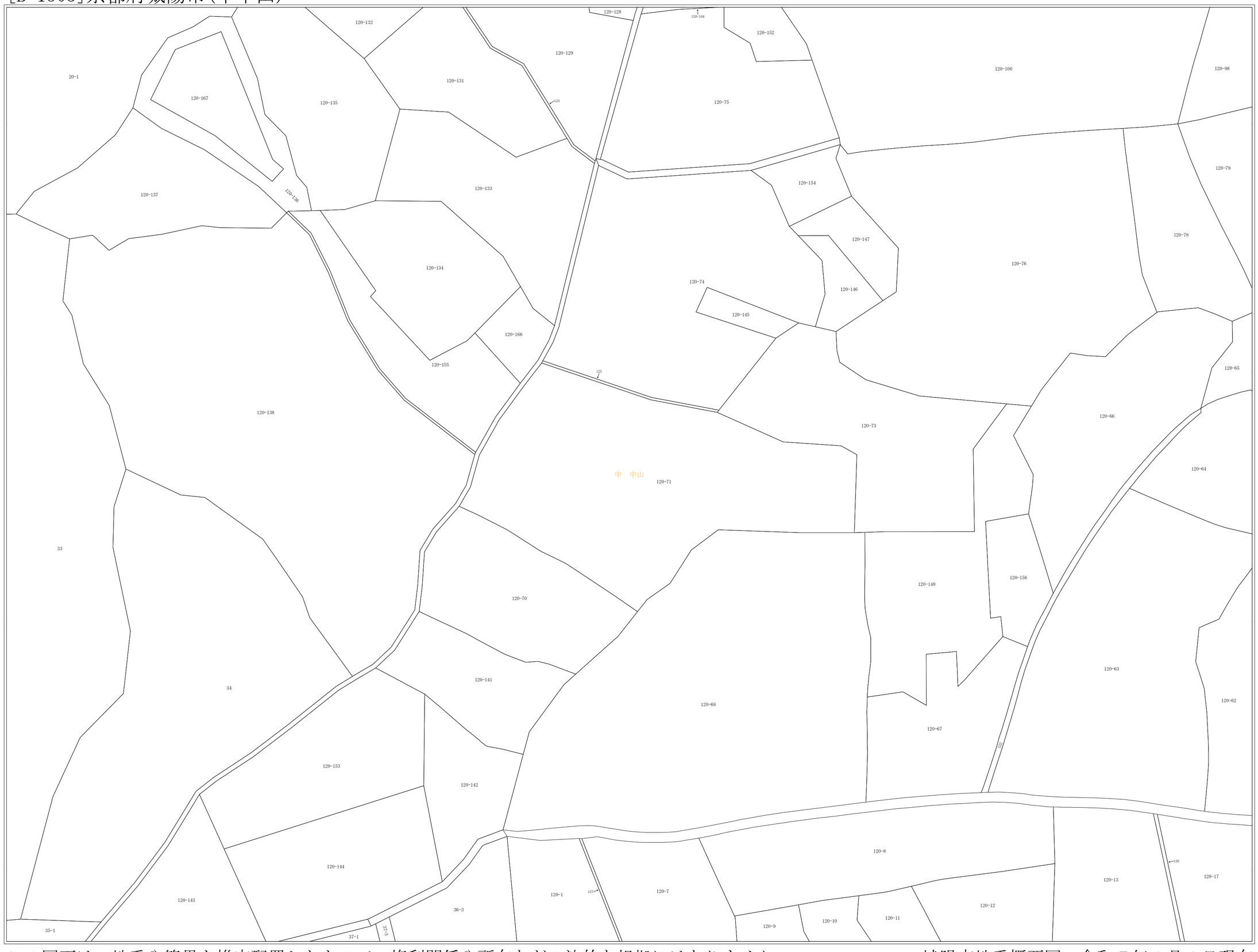

この図面は、地番や筆界を推定配置したもので、権利関係や所在などの法的な根拠にはなりません。

城陽市地番概要図　令和７年１月１日現在

[B-1504]京都府城陽市(中中山・中芦原)

この図面は、地番や筆界を推定配置したもので、権利関係や所在などの法的な根拠にはなりません。

城陽市地番概要図　令和７年１月１日現在

[B-1505]京都府城陽市(　・観音堂甲畑・観音堂巽畑・中中山・中北堤・中黒土・中中ノ郷・中出口)

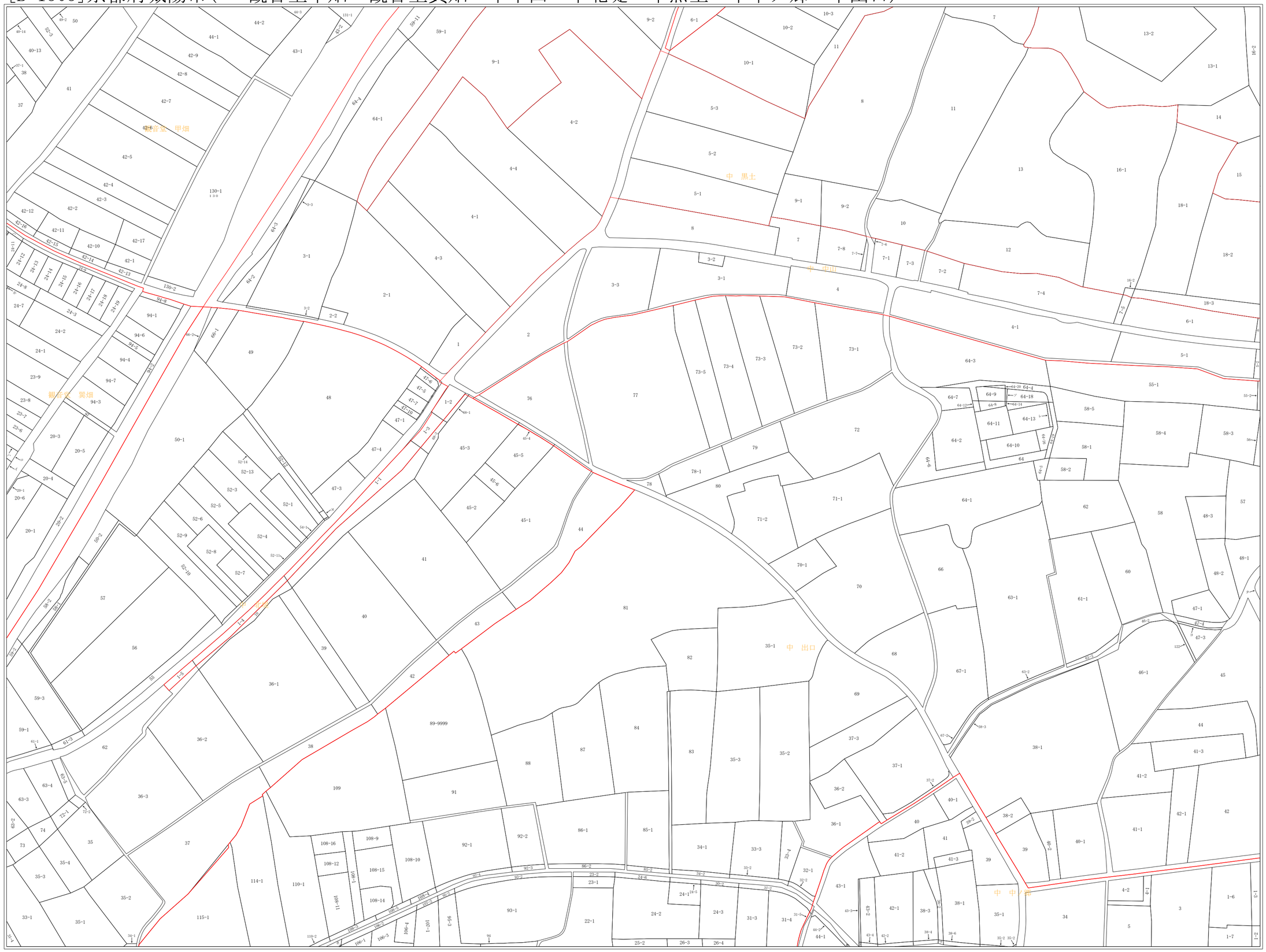

A　観音堂甲畑
B　観音堂巽畑
C　中中山
D　中北堤
E　中黒土
F　中中ノ郷
G　中出口

イ　17-4
ロ　17-9
ハ　23-10
ニ　24-4
ホ　24-5
ヘ　24-10
ト　47-2
チ　47-8
リ　47-9
ヌ　54-3
ル　54-5
ヲ　38-5
ワ　43-5
カ　45-2
ヨ　47-2
タ　49-1
レ　64-15
ソ　64-17
ツ　111-1
ネ　111-2

この図面は、地番や筆界を推定配置したもので、権利関係や所在などの法的な根拠にはなりません。

城陽市地番概要図　令和７年１月１日現在

[B-1506]京都府城陽市(中中山・中黒土・中中ノ郷・中出口・中池ノ尻)

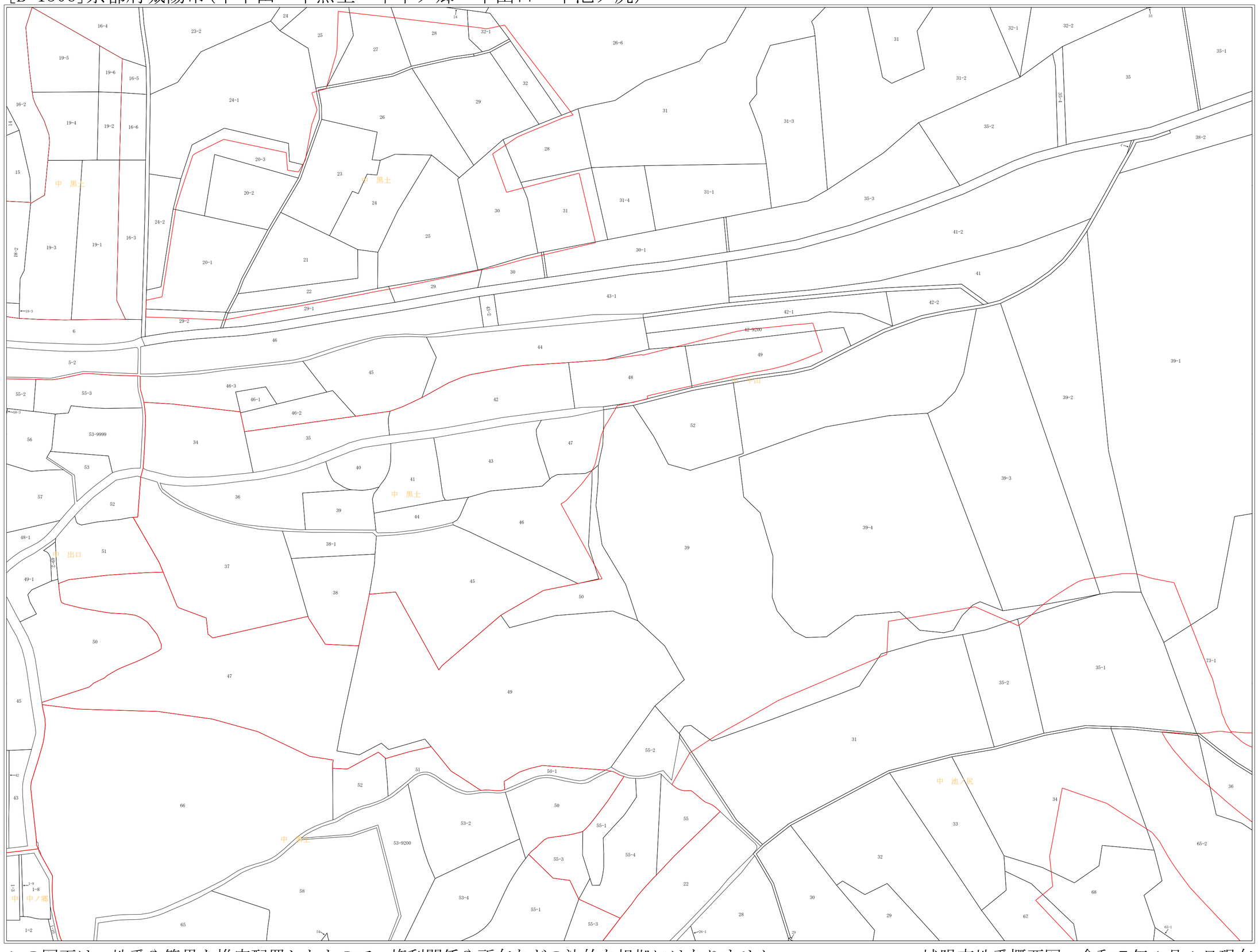

この図面は、地番や筆界を推定配置したもので、権利関係や所在などの法的な根拠にはなりません。

城陽市地番概要図　令和７年１月１日現在

[B-1507]京都府城陽市(　・中中山・中芦原・中石神・中池ノ尻)

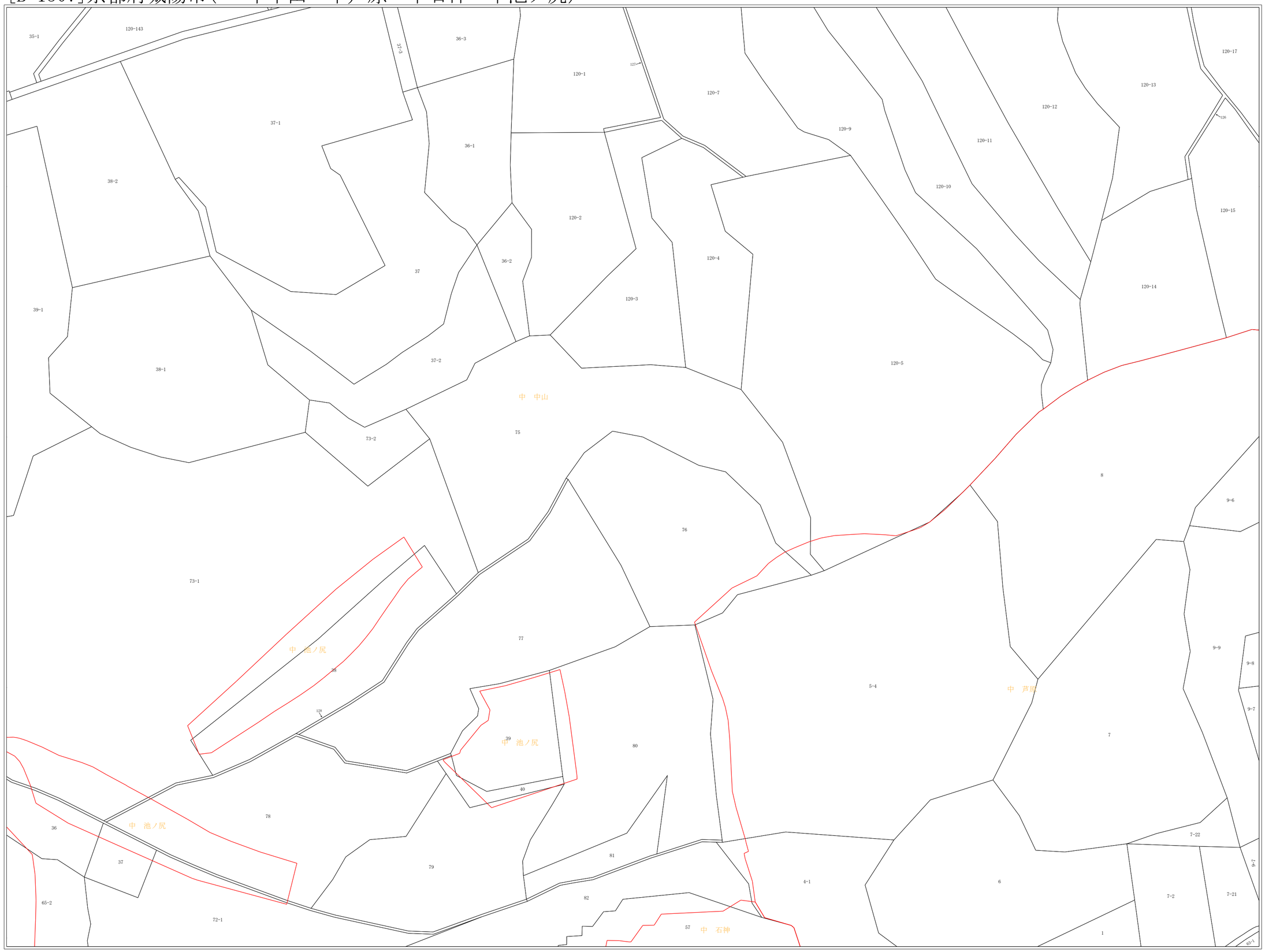

この図面は、地番や筆界を推定配置したもので、権利関係や所在などの法的な根拠にはなりません。

城陽市地番概要図　令和７年１月１日現在

[B-1508]京都府城陽市(　・中中山・中芦原)

この図面は、地番や筆界を推定配置したもので、権利関係や所在などの法的な根拠にはなりません。

城陽市地番概要図　令和７年１月１日現在

[B-1509]京都府城陽市(　・中北堤・中樋ノ上・中向河原・中百度・中出垣内・中中ノ郷・中出口)

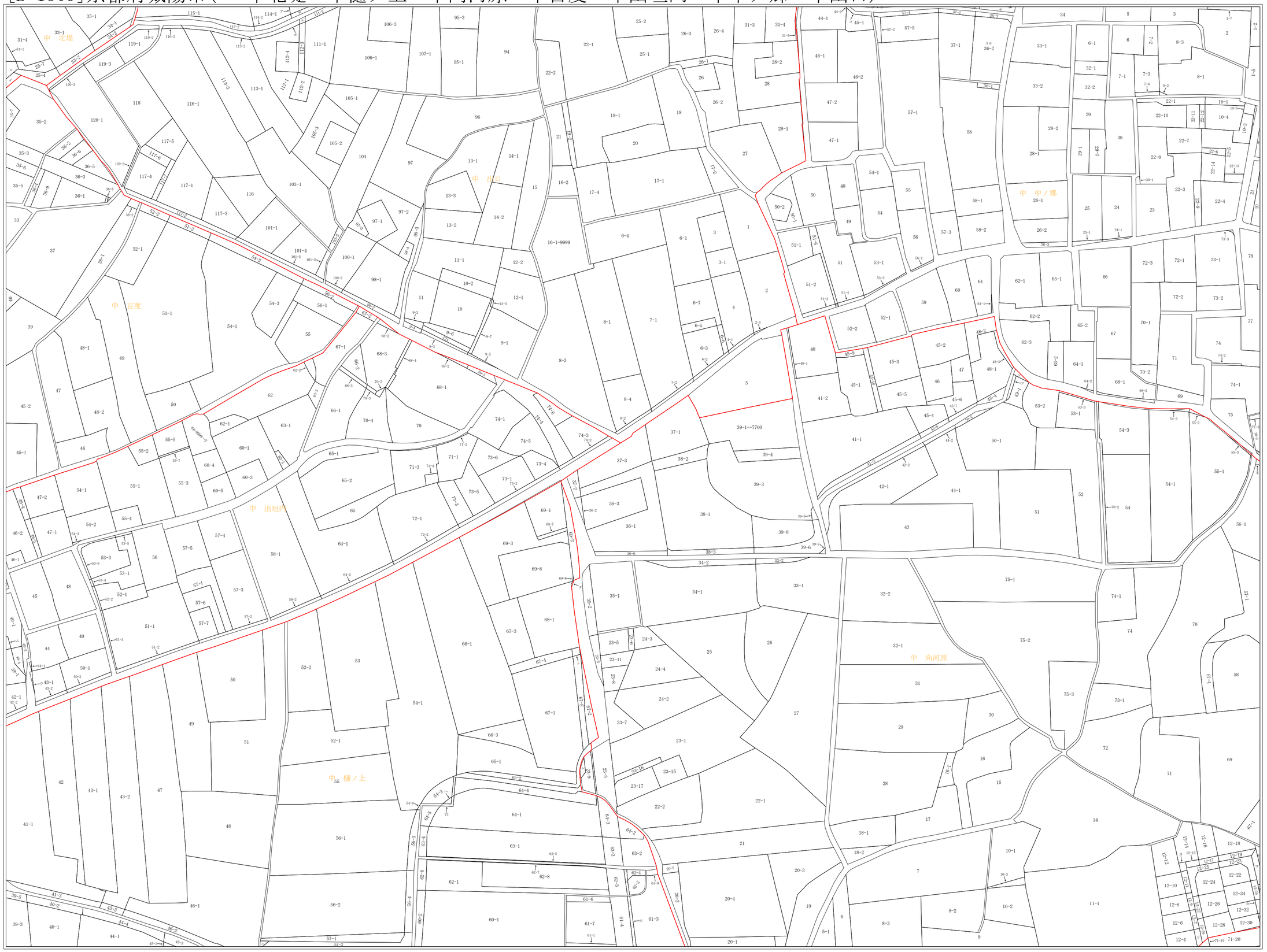

イ　25-5
ロ　25-6
ハ　54-2
ニ　57-4
ホ　61-10
ヘ　62-5
ト　67-6
チ　68-2
リ　12-5
ヌ　12-13
ル　12-20
ヲ　12-21
ワ　12-31
カ　12-33
ヨ　12-36
タ　23-2
レ　23-10
ソ　49-2
ツ　49-3
ネ　56-2
ナ　36-7
ラ　32-2
ム　40-2
ウ　43-3
ノ　10-2
オ　12
ク　35-1
ヤ　35-2
マ　38-6
ケ　42-2
フ　43-4
コ　45-2
エ　51-5
テ　76-2
ア　110-1
サ　110-2
キ　112-5
ユ　112-6

この図面は、地番や筆界を推定配置したもので、権利関係や所在などの法的な根拠にはなりません。

城陽市地番概要図　令和７年１月１日現在

[B-1510]京都府城陽市(　・中中山・中黒土・中樋ノ上・中向河原・中中ノ郷・中石神・中北石神・中池ノ尻・市辺城下)

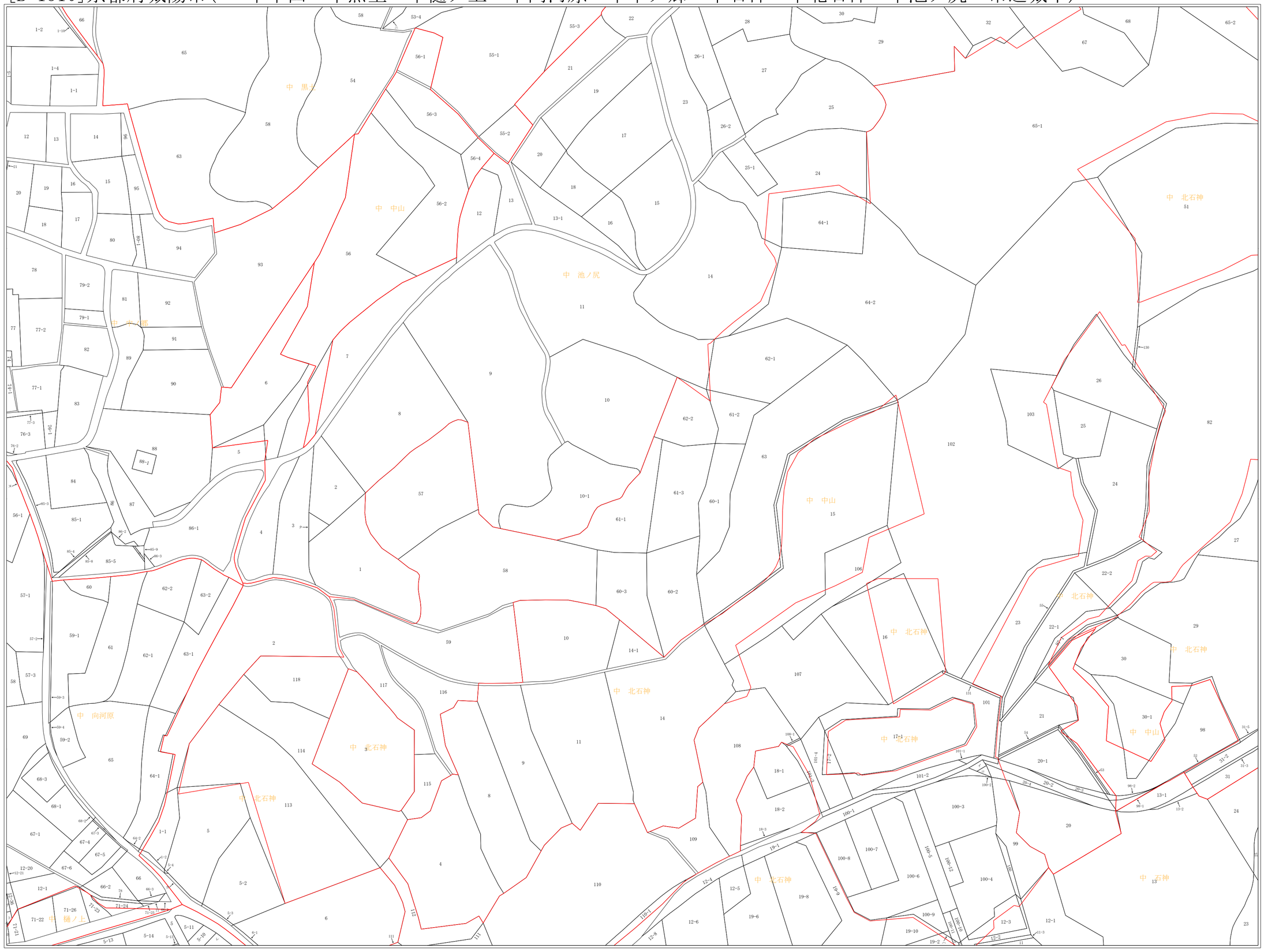

この図面は、地番や筆界を推定配置したもので、権利関係や所在などの法的な根拠にはなりません。

城陽市地番概要図　令和７年１月１日現在

[B-1511]京都府城陽市(　・中中山・中芦原・中石神・中北石神・市辺石原)

この図面は、地番や筆界を推定配置したもので、権利関係や所在などの法的な根拠にはなりません。

城陽市地番概要図　令和７年１月１日現在

[B-1512]京都府城陽市(中芦原・市辺石原・市辺粟谷・市辺笹原・市辺丸山)

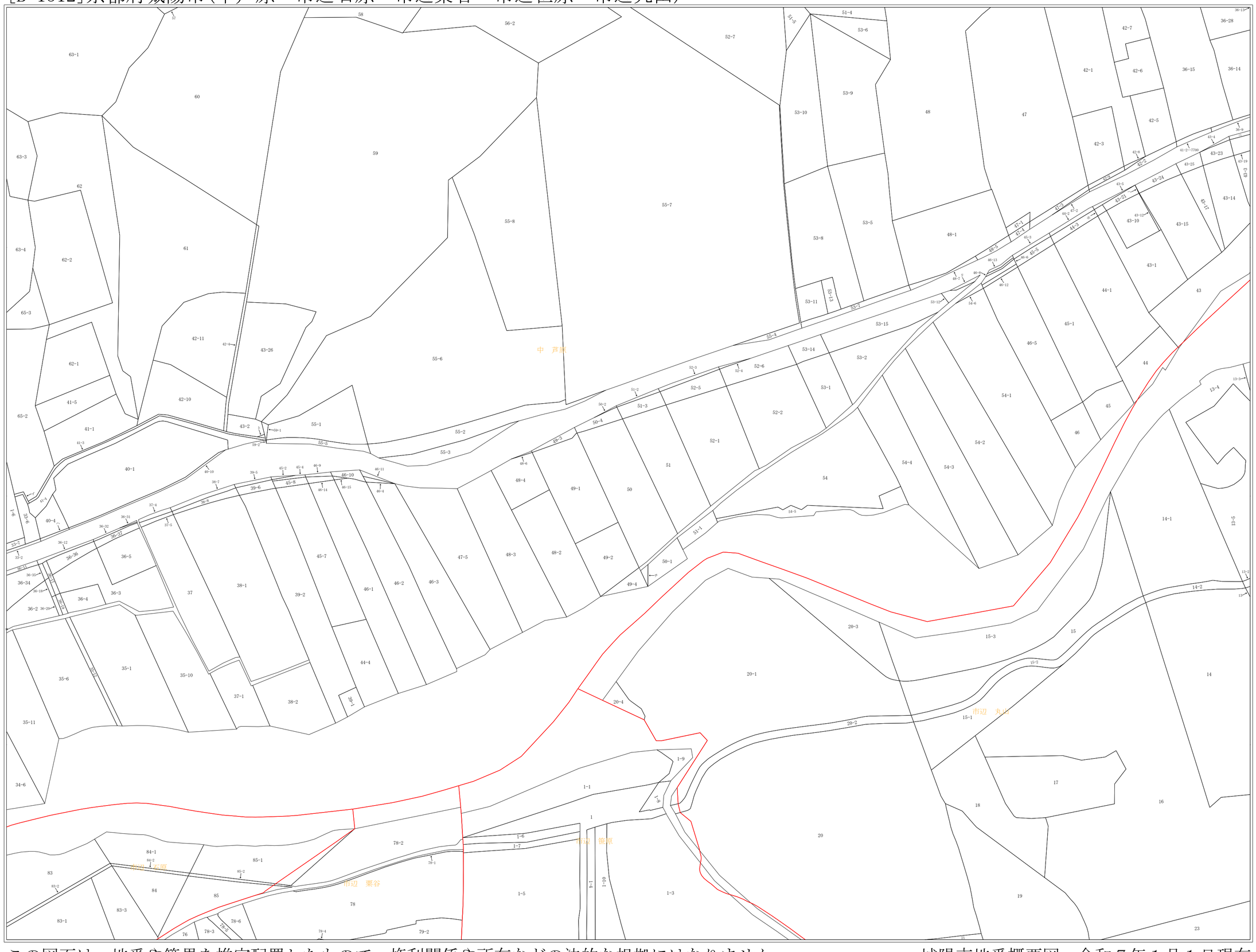

この図面は、地番や筆界を推定配置したもので、権利関係や所在などの法的な根拠にはなりません。

城陽市地番概要図　令和７年１月１日現在

[B-1513]京都府城陽市（　・中樋ノ上・中向河原・市辺城下・市辺五島・市辺小梨間・市辺北垣内・市辺坂口）

イ	44-2
ロ	46-1
ハ	46-3
ニ	57-4
ホ	61-5
ヘ	61-8
ト	19
チ	63-2
リ	64-4
ヌ	1-4
ル	3-2
ヲ	4-2
ワ	7-54
カ	7-67
ヨ	21-6
タ	28-20
レ	31-89
ソ	51-8
ツ	52-2
ネ	52-3
ナ	52-13
ラ	52-26
ム	57-20
ウ	59-2
ノ	60-2
オ	63-2
ク	66-2
ヤ	67
マ	68-2
ケ	71-2
フ	71-3
コ	72-2
エ	73-1
テ	83-3
ア	83-4
サ	88-5
キ	119-1
ユ	119-3
メ	122-1
ミ	122-5
シ	10-2
ヒ	10-19
モ	10-20
セ	10-22
ス	10-23
ン	10-24
い	10-32
ろ	10-34
は	13-3
に	13-10
ほ	21-1
ヘ	21-18
と	22-5
ち	22-10
り	22-17
ぬ	22-18
る	22-22
を	24-6
わ	25-2
か	25-3
よ	30-10
た	31-17
れ	37-2
そ	41-9
つ	41-12
ね	41-13
な	41-17
ら	42-2
む	53-2
う	92-3
の	92-9
お	92-10
く	95-2
や	96-2
ま	97-1
け	97-4
ふ	97-5
こ	97-6
え	97-7
て	45-2
あ	54-1
さ	112
き	113

この図面は、地番や筆界を推定配置したもので、権利関係や所在などの法的な根拠にはなりません。

城陽市地番概要図　令和７年１月１日現在

[B-1514]京都府城陽市(中中山・中石神・中北石神・市辺城下・市辺出川原・市辺上芦原・市辺北垣内・市辺坂口・市辺北山)

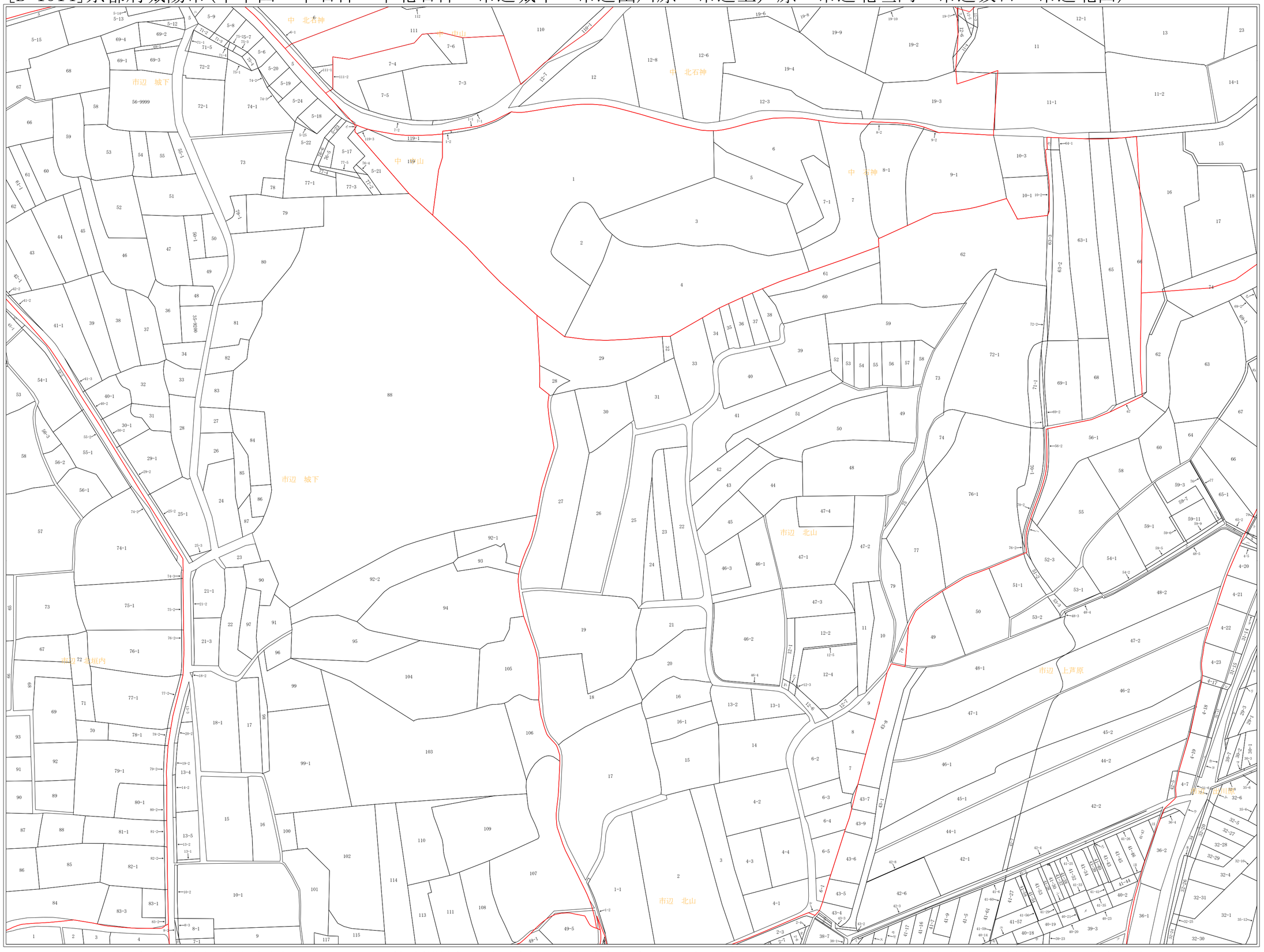

イ　119-2
ロ　12-4
ハ　12-5
ニ　5-10
ホ　7-2
ヘ　4-4
ト　4-9
チ　4-29
リ　26-2
ヌ　26-3
ル　29-2
ヲ　30-4
ワ　30-5
カ　31-1
ヨ　31-3
タ　31-13
レ　31-16
ソ　31-18
ツ　32-7
ネ　32-10
ナ　32-11
ラ　32-12
ム　32-19
ウ　36-3
ノ　41
オ　2-5
ク　2-8
ヤ　3-10
マ　3-24
ケ　4-2
フ　37-2
コ　38-2
エ　38-3
テ　38-8
ア　39-21
サ　39-22
キ　40-16
ユ　40-17
メ　40-22
ミ　41-1
シ　41-3
ヒ　41-4
モ　41-18
セ　41-19
ス　41-20
ン　41-31
い　41-36
ろ　41-42
は　41-48
に　41-52
ほ　41-55
へ　52-2
と　59-2
ち　59-10
り　65-3
ぬ　68-1
る　70-2
を　81
わ　82
か　45-2
よ　46
た　12-8
れ　12-9
そ　64-2
つ　71-2

この図面は、地番や筆界を推定配置したもので、権利関係や所在などの法的な根拠にはなりません。

城陽市地番概要図　令和７年１月１日現在

[B-1515]京都府城陽市(　・中芦原・中石神・市辺出川原・市辺石原・市辺上芦原・市辺大谷・市辺白坂・市辺粟谷)

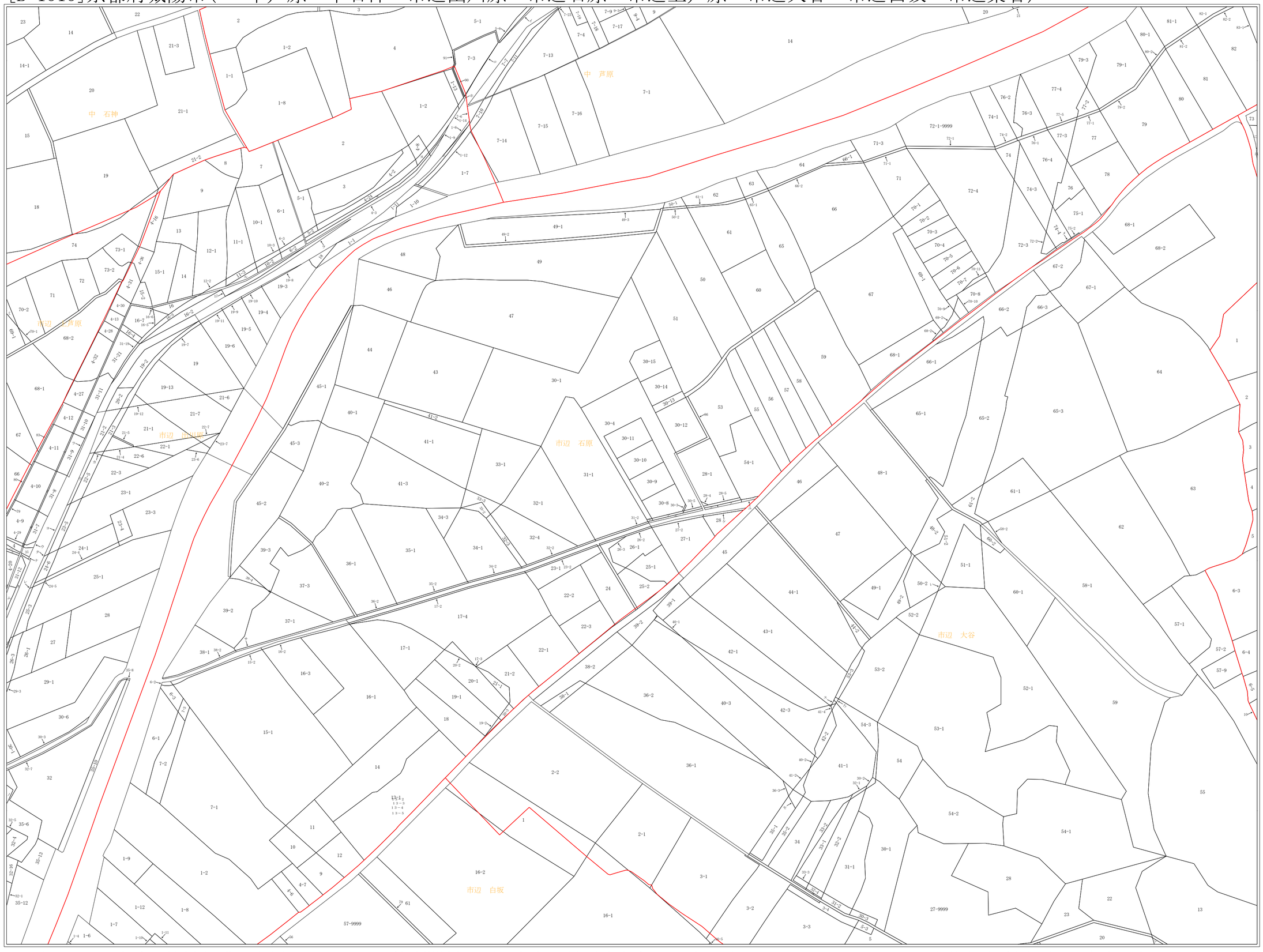

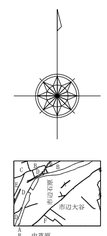

イ　5-2~7700
ロ　7-20
ハ　1-5
ニ　1-8
ホ　1-15
ヘ　4-4
ト　4-5
チ　4-6
リ　4-21
ヌ　4-25
ル　11-2
ヲ　17-2
ワ　22-2
カ　22-4
ヨ　23-2
タ　24-2
レ　25-2
ソ　26-2
ツ　31-1
ネ　31-3
ナ　31-4
ラ　31-5
ム　31-13
ウ　31-20
ノ　32-6
オ　38
ク　39
ヤ　40
マ　42
ケ　28-2
フ　28-3
コ　29-2
エ　30-2
テ　30-6
ア　30-7
サ　37-2
キ　39-1
ユ　54-2
メ　74-5
ミ　69-2
シ　13
ヒ　25
モ　32-3
セ　35-3
ス　41-3
ン　43-2
い　59-1
ろ　54-4
は　71
に　72

この図面は、地番や筆界を推定配置したもので、権利関係や所在などの法的な根拠にはなりません。

城陽市地番概要図　令和７年１月１日現在

[B-1516]京都府城陽市(市辺石原・市辺大谷・市辺粟谷・市辺笹原・市辺大原・市辺丸山)

この図面は、地番や筆界を推定配置したもので、権利関係や所在などの法的な根拠にはなりません。

城陽市地番概要図　令和７年１月１日現在

[B-1601]京都府城陽市(　・市辺芝ハヅレ・市辺芦原・市辺小梨間・市辺西川原・市辺南垣内・市辺柿木原・市辺中垣内・市辺北垣内・市辺

F 112

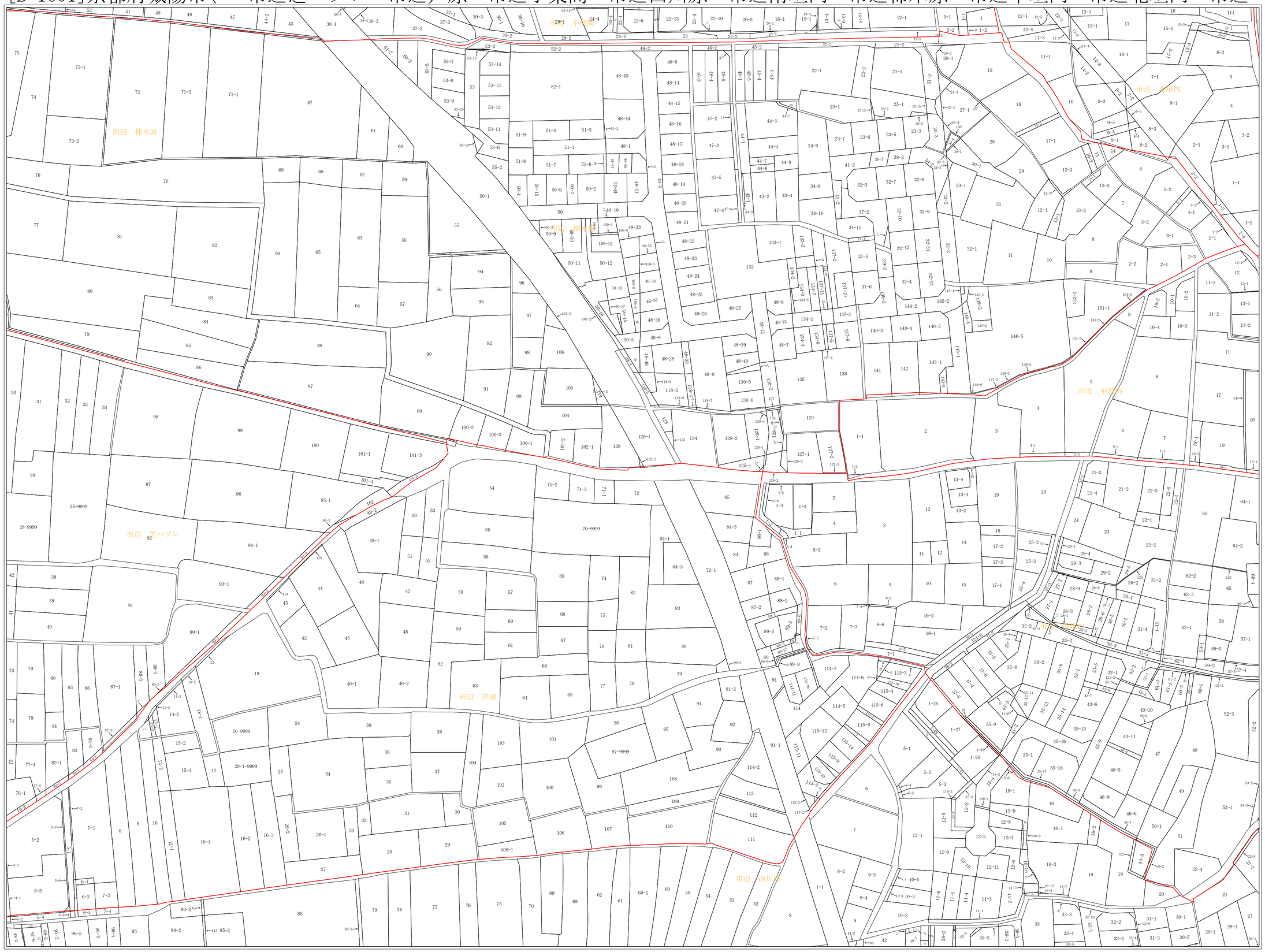

イ	88-2
ロ	6-2
ハ	11-1
ニ	11-2
ホ	89-7
ヘ	89-10
ト	89-11
チ	89-13
リ	89-14
ヌ	89-15
ル	89-16
ヲ	113-4
ワ	114-3
カ	114-4
ヨ	114-9
タ	114-12
レ	115-2
ソ	115-13
ツ	115-15
ネ	1-3
ナ	13-2
ラ	13-7
ム	15-2
ウ	15-3
ノ	22-3
オ	22-5
ク	22-7
ヤ	22-18
マ	24-8
ケ	94-2
フ	1-48
コ	10-1
エ	16-6
テ	16-13
ア	22-3
サ	30-4
キ	33-2
ユ	38-3
メ	38-4
ミ	38-17
シ	38-18
ヒ	38-19
モ	38-20
セ	39-1
ス	39-3
ン	39-7
い	39-8
ろ	39-9
は	97-5
に	97-9
ほ	97-13
ヘ	100-3
と	100-4
ち	111
り	116-6
ぬ	13-1
る	25-1
を	27-4
わ	28-4
か	28-10
よ	33-3
た	35-10
れ	41-3
そ	53-1
つ	59-4
ね	60-2
な	119-1
ら	119-2
む	120-1
う	120-2
の	120-3
お	121-2
く	36-2
や	44-5
ま	46-1
け	47-1
ふ	48-34
こ	48-42
え	48-45
て	50-18
あ	51-5
さ	53-4
き	78
ゆ	106-3
め	106-10
み	118-4
し	118-8
ひ	125-2
も	128-5
せ	128-6
す	130-3
ん	130-4
A	134-8
B	137-1
C	13-3
D	6-4
E	12-2

この図面は、地番や筆界を推定配置したもので、権利関係や所在などの法的な根拠にはなりません。

城陽市地番概要図　令和７年１月１日現在

[B-1602]京都府城陽市(　・市辺城下・市辺出川原・市辺石原・市辺西川原・市辺南垣内・市辺上芦原・市辺中垣内・市辺北垣内・市辺坂口

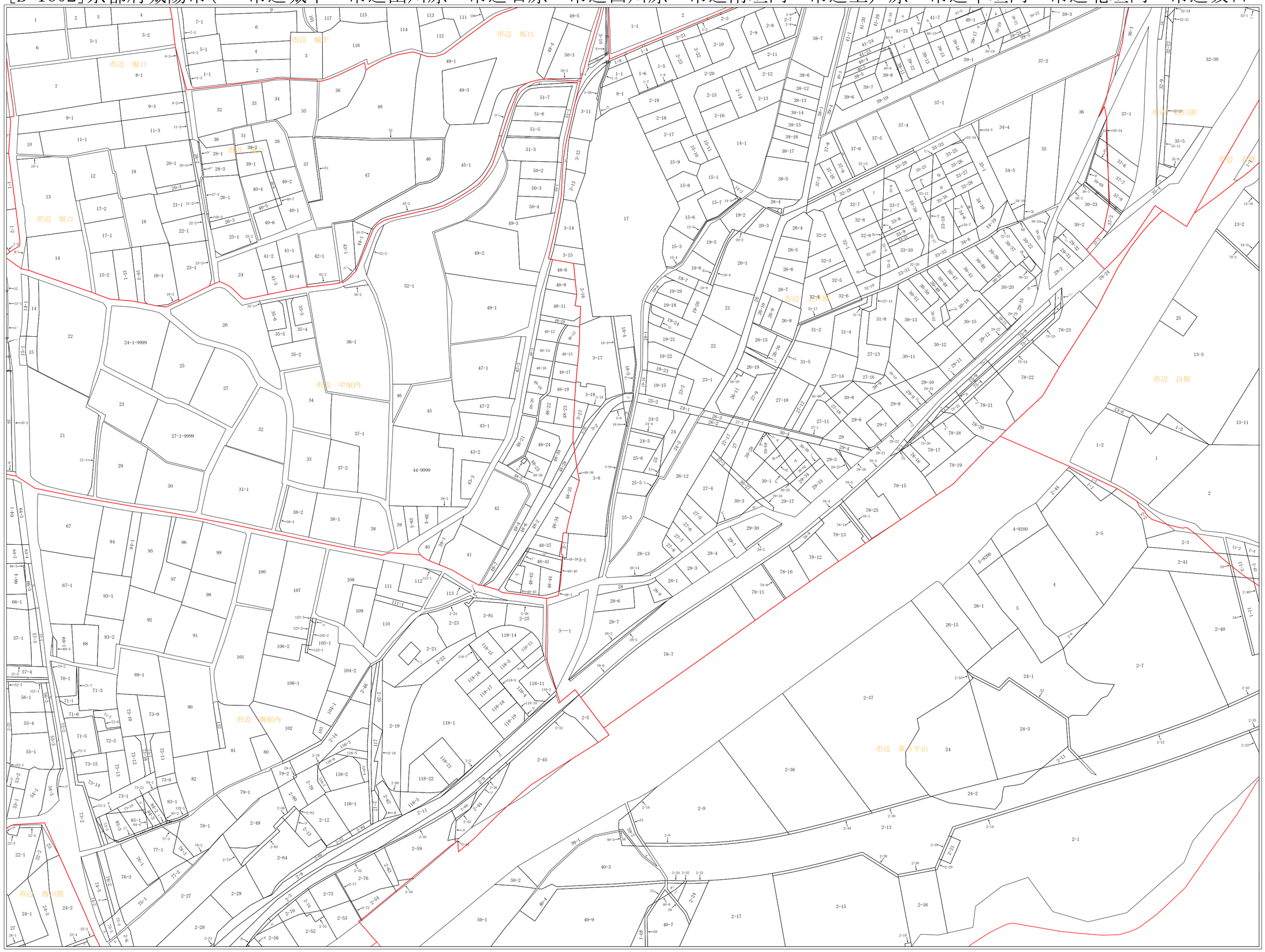

F 30-69
G 31-6
H 32-11
I 32-12
J 32-13
K 32-14
L 32-16
M 32-22
N 33-3
O 33-11
P 33-12
Q 33-14
R 33-15
S 33-19
T 33-20
U 33-22
V 33-24
W 34-9
X 34-17
Y 37-7
Z 38-10
a 39-9
b 39-18
c 39-23
d 40-6
e 40-7
f 40-10
g 40-11
h 40-12
i 40-14
j 40-15
k 40-16
l 40-17
m 41-16
n 41-17
o 41-61
p 75-5
q 75-6
r 75-7
s 75-10
t 75-13
u 75-14
v 75-15
w 75-16
x 75-17
y 75-18
z 75-19
イ゛ 75-21
ロ゛ 75-23
ハ゛ 78-2
ニ゛ 11
ホ゛ 11-1
ヘ゛ 11-2
ト゛ 13-2
チ゛ 13-3
リ゛ 13-4
ヌ゛ 16-1
ル゛ 48-27
ヲ゛ 48-31
ワ゛ 48-32
カ゛ 48-33
ヨ゛ 48-38
タ゛ 51-2
レ゛ 51-4
ソ゛ 54
ツ゛ 3-2
ネ゛ 14-1
ナ゛ 28-4
ラ゛ 28-5
ム゛ 43-2
ウ゛ 49-2
ノ゛ 2-19
オ゛ 2-25
ク゛ 39-3

イ 32-10
ロ 35-7
ハ 35-12
ニ 37-4
ホ 37-5
ヘ 37-9
ト 1-18
チ 22-5
リ 26-3
ヌ 2-1
ル 2-4
ヲ 2-10
ワ 2-31
カ 2-34
ヨ 2-37
タ 2-39
レ 2-42
ソ 2-47
ツ 2-61
ネ 2-66
ナ 2-71
ラ 2-83
ム 53-3
ウ 54-2
ノ 55-2
オ 56-2
ク 66-2
ヤ 69-2
マ 73-4
ケ 73-6
フ 73-17
コ 73-18
エ 73-20
テ 74-1
ア 75-2
サ 85-2
キ 85-4
ユ 105-3
メ 113-1
ミ 114-1
シ 114-2
ヒ 118-9
モ 118-12
セ 118-20
ス 120-1
ン 127-1
い 127-2
ろ 127-3
は 127-4
に 127-5
ほ 128-2
ヘ 129
と 1-2
ち 3-3
り 3-5
ぬ 3-21
る 3-22
を 3-23
わ 3-24
か 3-25
よ 4-2
た 8-2
れ 18
そ 18-1
つ 18-2
ね 19-3
な 19-25
ら 25-4
む 25-8
う 26-17
の 26-18
お 29-14
く 29-16
や 29-19
ま 29-20
け 29-23
ふ 29-24
こ 29-26
え 29-28
て 29-36
あ 30-26
さ 30-29
き 30-32
ゆ 30-36
め 30-38
み 30-53
し 30-55
ひ 30-56
も 30-57
せ 30-58
す 30-60
ん 30-61
A 30-63
B 30-64
C 30-65
D 30-66
E 30-67

A 市辺城下
B 市辺出川原
C 市辺石原
D 市辺西川原
E 市辺南垣内
F 市辺上芦原
G 市辺中垣内
H 市辺坂口
I 市辺北垣内
J 市辺坂口

この図面は、地番や筆界を推定配置したもので、権利関係や所在などの法的な根拠にはなりません。

城陽市地番概要図　令和７年１月１日現在

[B-1603]京都府城陽市(市辺出川原・市辺石原・市辺大谷・市辺白坂・市辺茶碁山)

この図面は、地番や筆界を推定配置したもので、権利関係や所在などの法的な根拠にはなりません。

城陽市地番概要図　令和７年１月１日現在

[B-1604]京都府城陽市(市辺大谷・市辺粟谷・市辺笹原)



この図面は、地番や筆界を推定配置したもので、権利関係や所在などの法的な根拠にはなりません。　　城陽市地番概要図　令和７年１月１日現在

[B-1605]京都府城陽市(　・市辺西川原)

この図面は、地番や筆界を推定配置したもので、権利関係や所在などの法的な根拠にはなりません。

[B-1606]京都府城陽市(市辺西川原・市辺南垣内・市辺茶碆山)

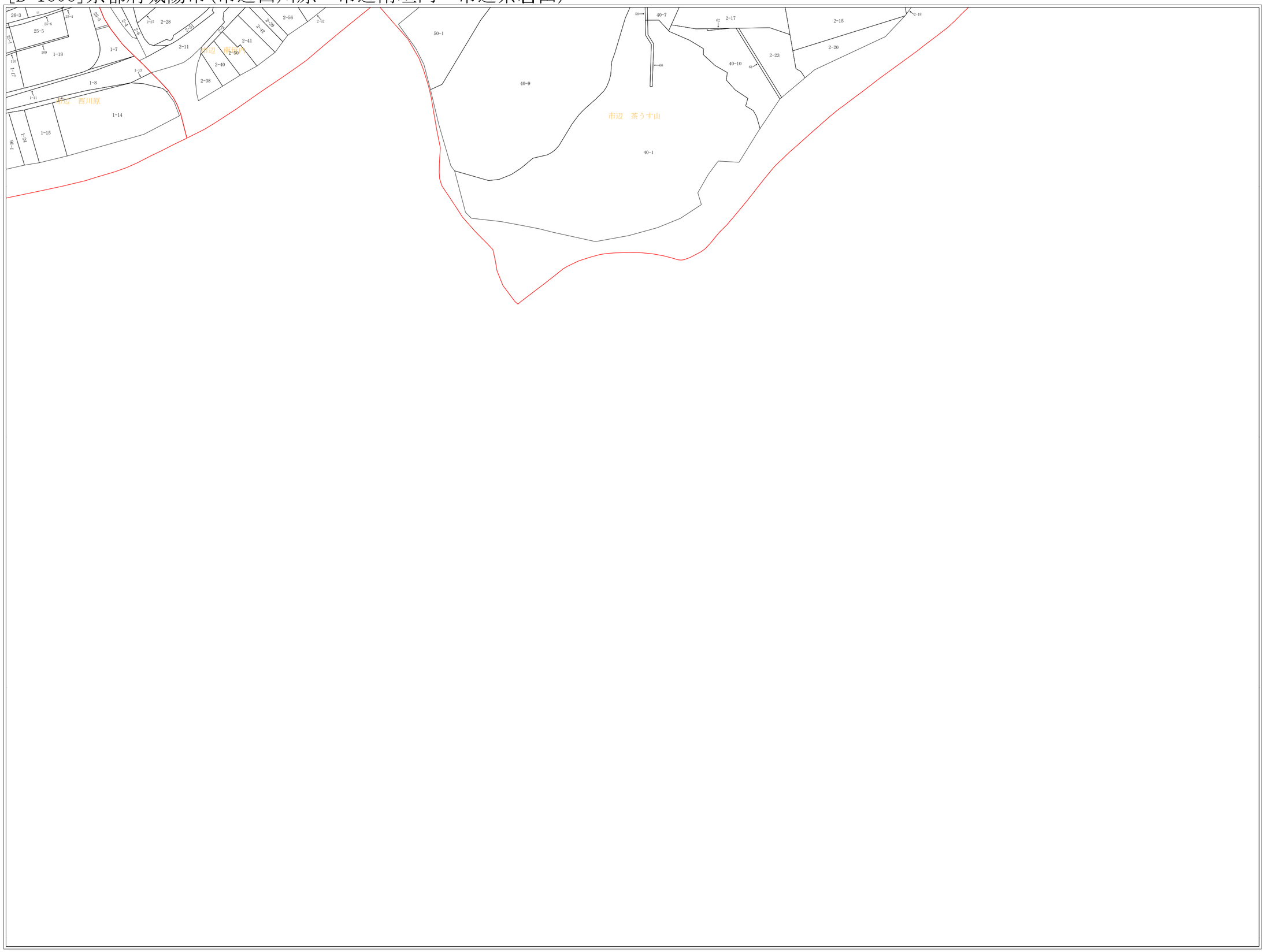

この図面は、地番や筆界を推定配置したもので、権利関係や所在などの法的な根拠にはなりません。　　城陽市地番概要図　令和７年１月１日現在

[B-1709]京都府城陽市(久世奥山・寺田奥山)

この図面は、地番や筆界を推定配置したもので、権利関係や所在などの法的な根拠にはなりません。

城陽市地番概要図　令和７年１月１日現在

[B-1710]京都府城陽市(久世奥山・寺田奥山)

この図面は、地番や筆界を推定配置したもので、権利関係や所在などの法的な根拠にはなりません。

城陽市地番概要図　令和７年１月１日現在

[B-1711]京都府城陽市(寺田奥山)

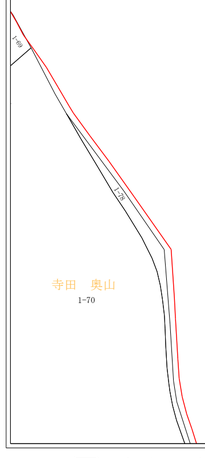

この図面は、地番や筆界を推定配置したもので、権利関係や所在などの法的な根拠にはなりません。

城陽市地番概要図　令和７年１月１日現在

[B-1713]京都府城陽市(久世奥山・寺田奥山・富野長谷山)

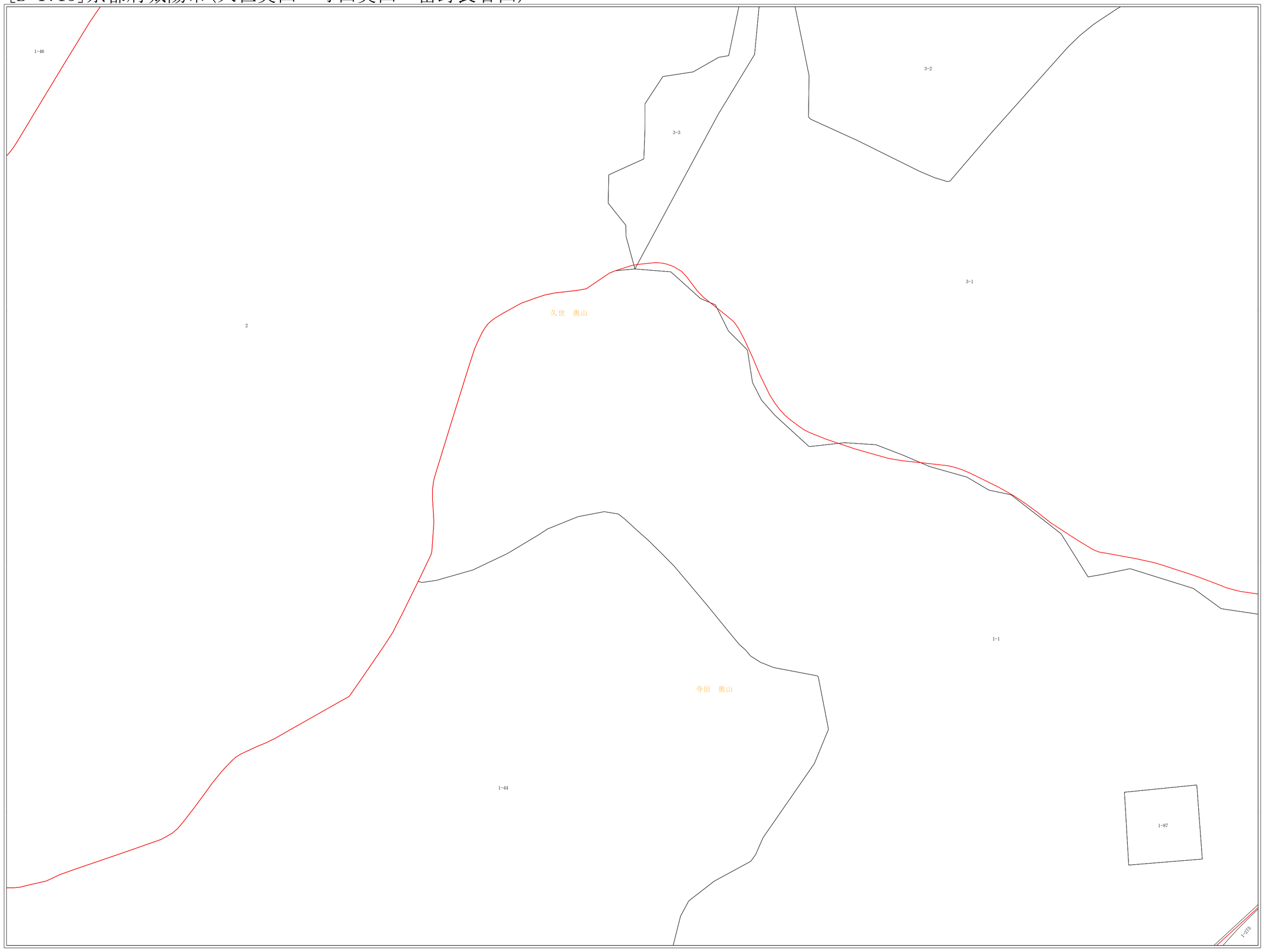

この図面は、地番や筆界を推定配置したもので、権利関係や所在などの法的な根拠にはなりません。

城陽市地番概要図　令和７年１月１日現在

[B-1714]京都府城陽市(久世奥山・寺田奥山・富野長谷山)

この図面は、地番や筆界を推定配置したもので、権利関係や所在などの法的な根拠にはなりません。

城陽市地番概要図　令和７年１月１日現在

[B-1715]京都府城陽市(寺田奥山)

この図面は、地番や筆界を推定配置したもので、権利関係や所在などの法的な根拠にはなりません。

城陽市地番概要図　令和７年１月１日現在

[B-1801]京都府城陽市(寺田奥山・富野長谷山)

この図面は、地番や筆界を推定配置したもので、権利関係や所在などの法的な根拠にはなりません。

城陽市地番概要図　令和７年１月１日現在

[B-1802]京都府城陽市(寺田奥山・富野長谷山)

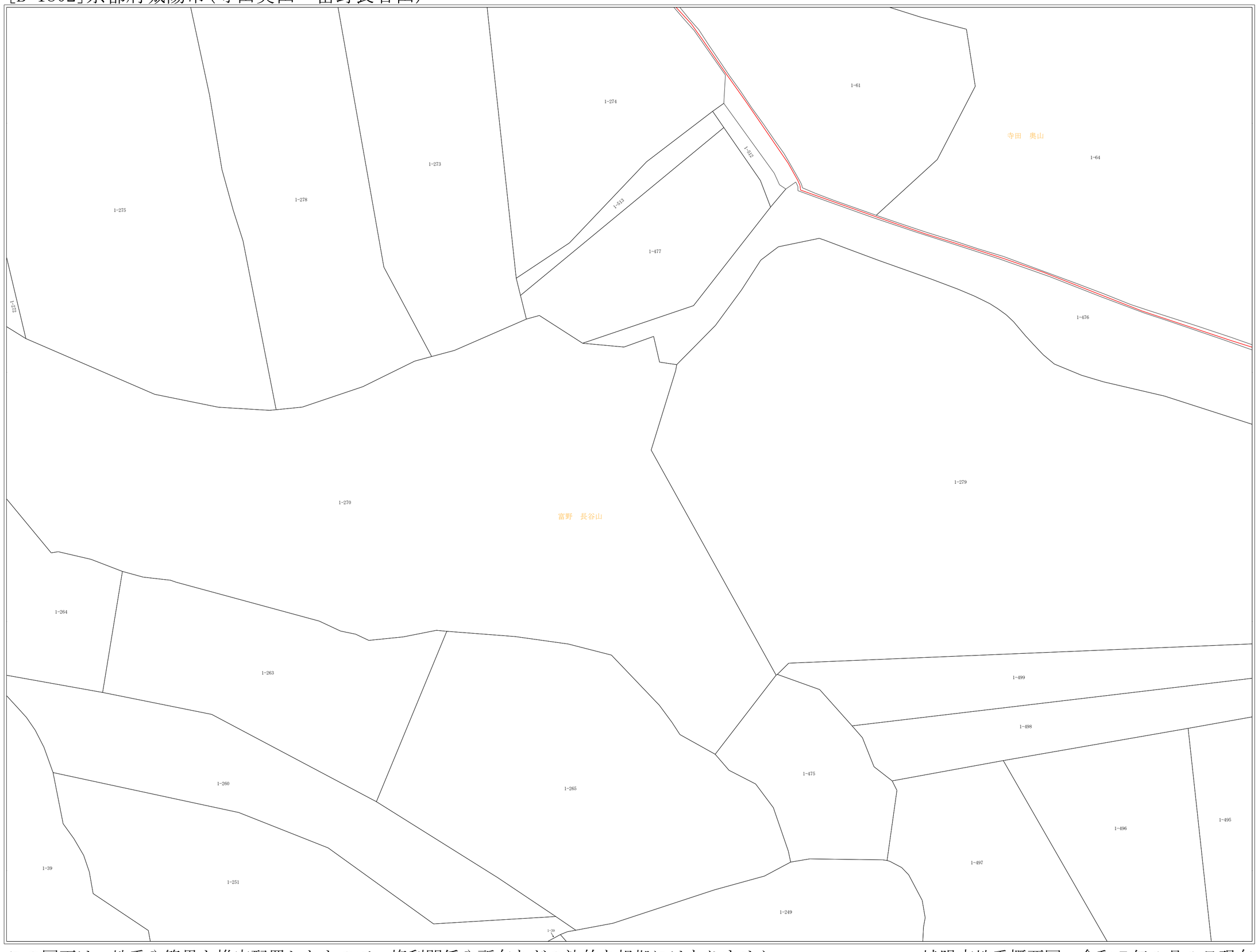

この図面は、地番や筆界を推定配置したもので、権利関係や所在などの法的な根拠にはなりません。

城陽市地番概要図　令和７年１月１日現在

[B-1803]京都府城陽市(寺田奥山・富野長谷山)

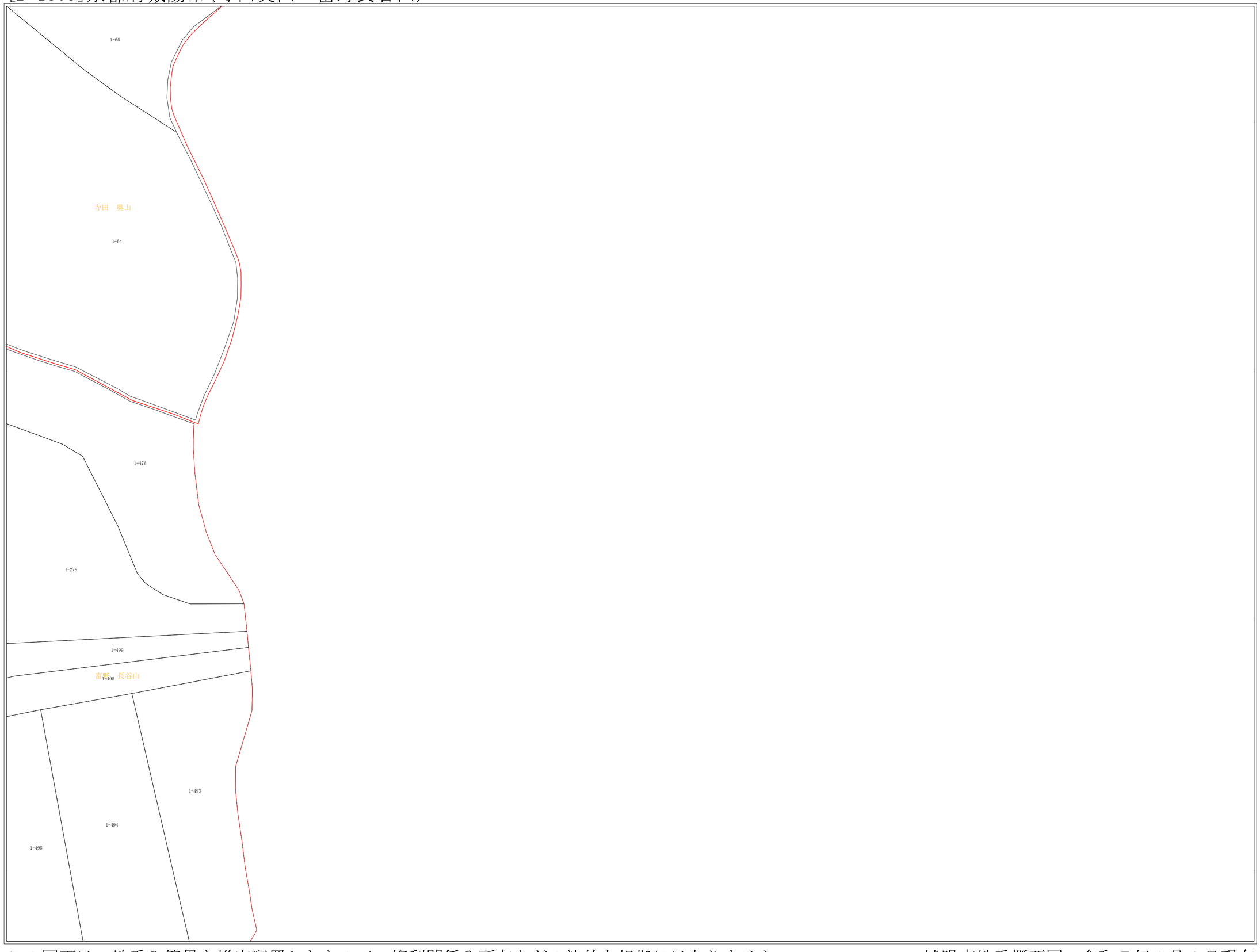

この図面は、地番や筆界を推定配置したもので、権利関係や所在などの法的な根拠にはなりません。

城陽市地番概要図　令和７年１月１日現在

[B-1805]京都府城陽市(寺田奥山・富野長谷山・中芦原)

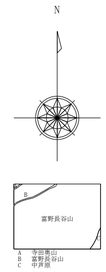

この図面は、地番や筆界を推定配置したもので、権利関係や所在などの法的な根拠にはなりません。

城陽市地番概要図　令和７年１月１日現在

[B-1806]京都府城陽市(　・富野長谷山・中芦原・奈島坊ケ谷)

この図面は、地番や筆界を推定配置したもので、権利関係や所在などの法的な根拠にはなりません。

城陽市地番概要図　令和７年１月１日現在

[B-1807]京都府城陽市(富野長谷山・中芦原・奈島坊ケ谷・奈島池ノ首)

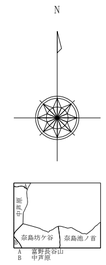

この図面は、地番や筆界を推定配置したもので、権利関係や所在などの法的な根拠にはなりません。

城陽市地番概要図　令和７年１月１日現在

[B-1808]京都府城陽市(奈島池ノ首)

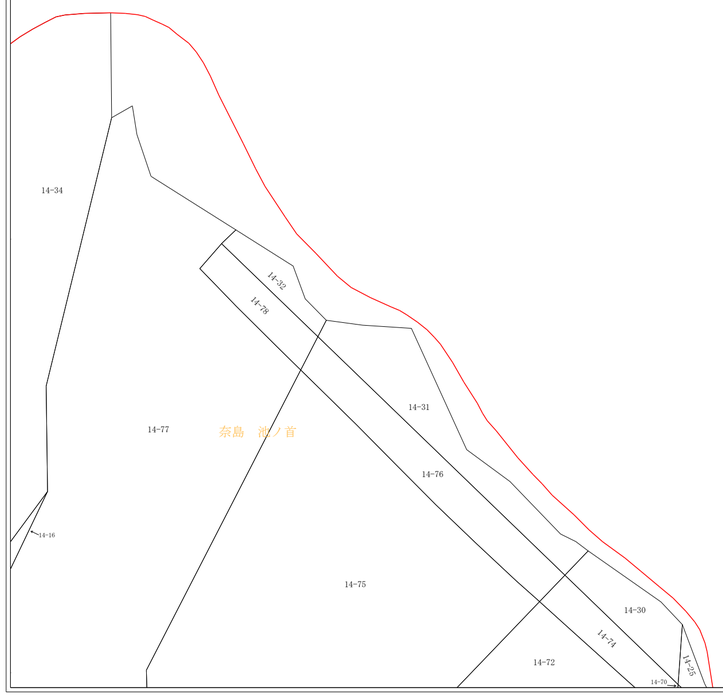

この図面は、地番や筆界を推定配置したもので、権利関係や所在などの法的な根拠にはなりません。

城陽市地番概要図　令和７年１月１日現在

[B-1809]京都府城陽市(富野長谷山・中芦原)

この図面は、地番や筆界を推定配置したもので、権利関係や所在などの法的な根拠にはなりません。

城陽市地番概要図　令和７年１月１日現在

[B-1810]京都府城陽市(　・中芦原・奈島下小路・奈島上小路)

この図面は、地番や筆界を推定配置したもので、権利関係や所在などの法的な根拠にはなりません。

城陽市地番概要図　令和７年１月１日現在

[B-1811]京都府城陽市(中芦原・奈島坊ケ谷・奈島池ノ首・奈島上小路)

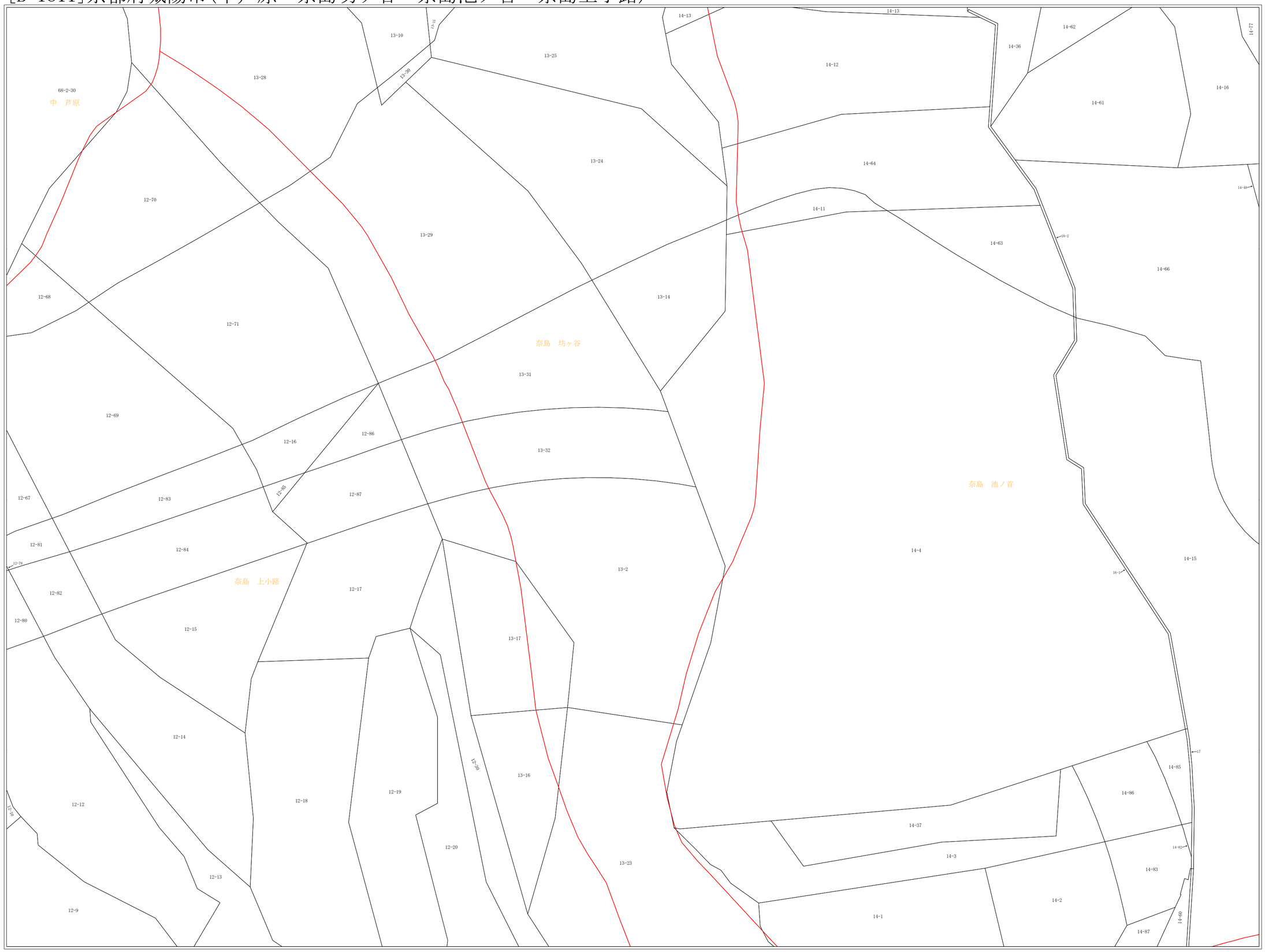

この図面は、地番や筆界を推定配置したもので、権利関係や所在などの法的な根拠にはなりません。

城陽市地番概要図　令和７年１月１日現在

[B-1812]京都府城陽市(奈島池ノ首・市辺金山)

この図面は、地番や筆界を推定配置したもので、権利関係や所在などの法的な根拠にはなりません。

城陽市地番概要図　令和７年１月１日現在

[B-1813]京都府城陽市(富野長谷山・中中山・中芦原)

この図面は、地番や筆界を推定配置したもので、権利関係や所在などの法的な根拠にはなりません。

城陽市地番概要図　令和７年１月１日現在

[B-1814]京都府城陽市(中芦原・奈島下小路・奈島上小路)

この図面は、地番や筆界を推定配置したもので、権利関係や所在などの法的な根拠にはなりません。

城陽市地番概要図　令和７年１月１日現在

[B-1815]京都府城陽市(奈島下小路・奈島坊ケ谷・奈島池ノ首・奈島上小路・市辺金山)

この図面は、地番や筆界を推定配置したもので、権利関係や所在などの法的な根拠にはなりません。

城陽市地番概要図　令和７年１月１日現在

[B-1816]京都府城陽市(奈島池ノ首・市辺金山)

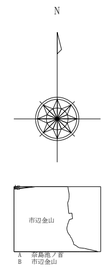

この図面は、地番や筆界を推定配置したもので、権利関係や所在などの法的な根拠にはなりません。

城陽市地番概要図　令和７年１月１日現在

[B-1901]京都府城陽市(中中山・中芦原)

この図面は、地番や筆界を推定配置したもので、権利関係や所在などの法的な根拠にはなりません。

城陽市地番概要図　令和７年１月１日現在

[B-1902]京都府城陽市(　・中芦原・奈島甘茶・奈島飯盛・奈島下小路・市辺金山)

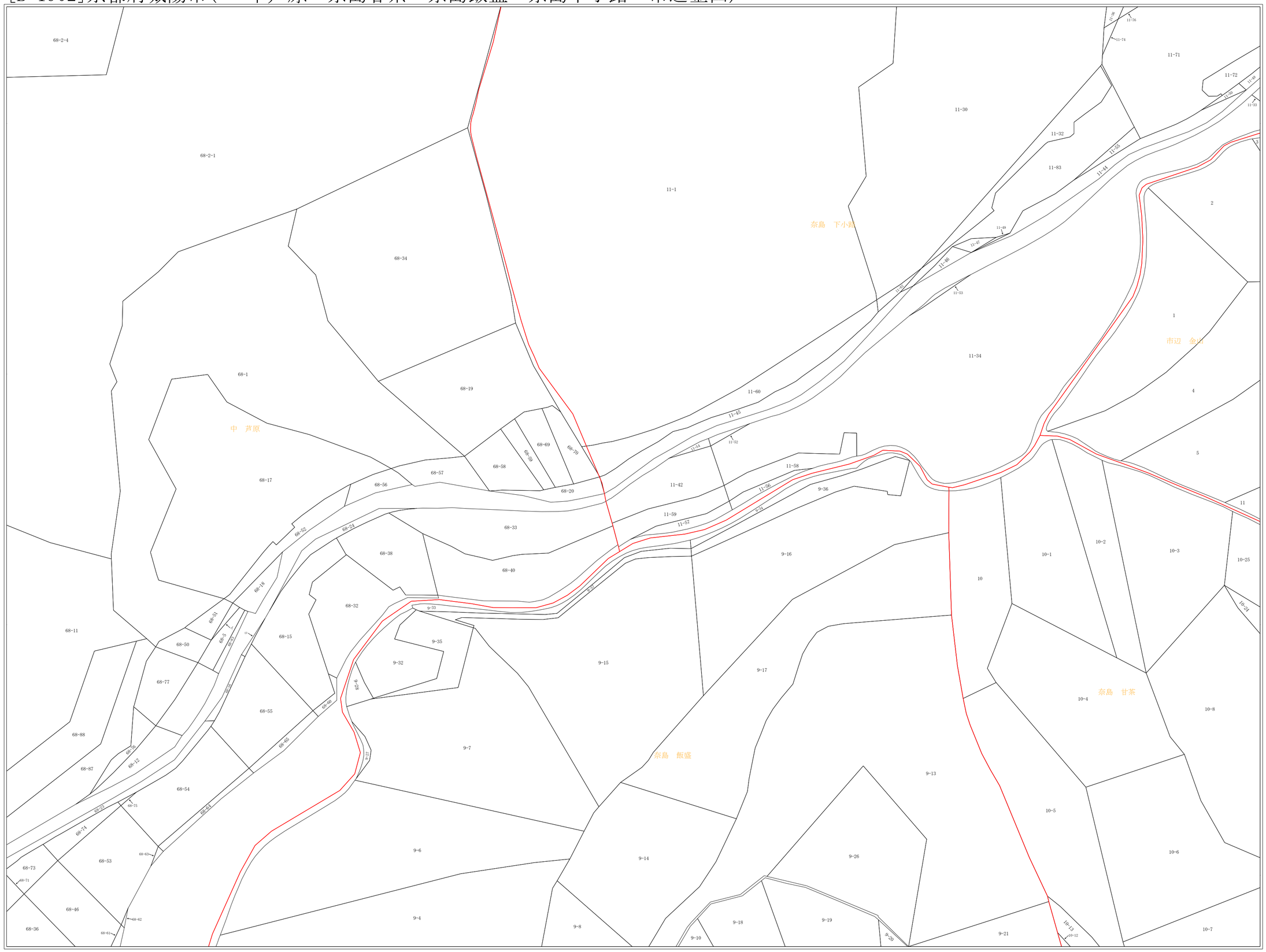

この図面は、地番や筆界を推定配置したもので、権利関係や所在などの法的な根拠にはなりません。

城陽市地番概要図　令和７年１月１日現在

[B-1903]京都府城陽市(奈島?谷・奈島甘茶・奈島下小路・市辺金山・市辺河原谷)

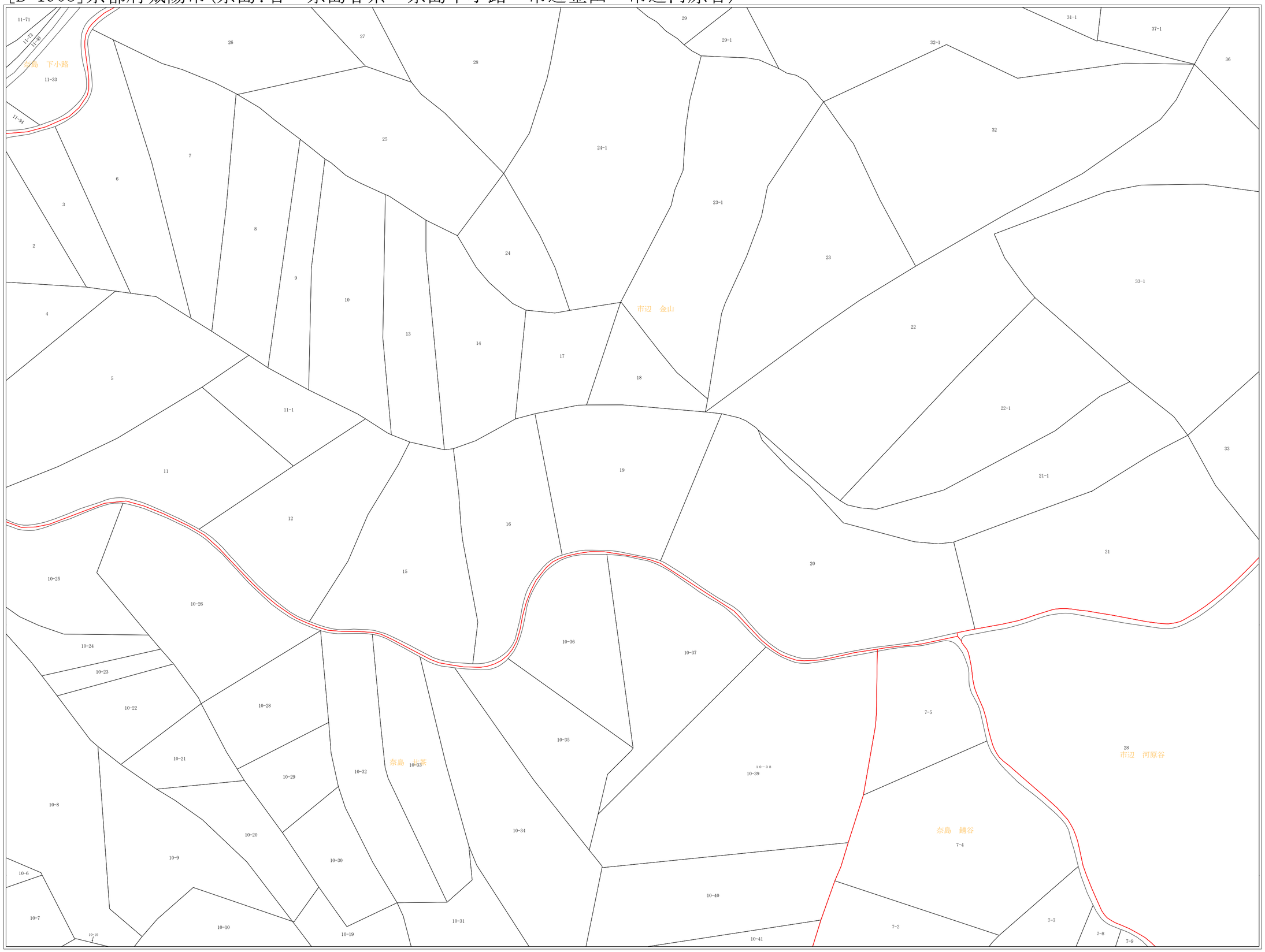

この図面は、地番や筆界を推定配置したもので、権利関係や所在などの法的な根拠にはなりません。

城陽市地番概要図　令和７年１月１日現在

[B-1904]京都府城陽市(市辺金山・市辺河原谷)

この図面は、地番や筆界を推定配置したもので、権利関係や所在などの法的な根拠にはなりません。

城陽市地番概要図　令和７年１月１日現在

[B-1905]京都府城陽市(　・中芦原・奈島高塚・奈島飯盛・市辺松尾)

この図面は、地番や筆界を推定配置したもので、権利関係や所在などの法的な根拠にはなりません。

城陽市地番概要図　令和７年１月１日現在

[B-1906]京都府城陽市(中芦原・奈島焼原・奈島甘茶・奈島高塚・奈島飯盛・市辺松尾)

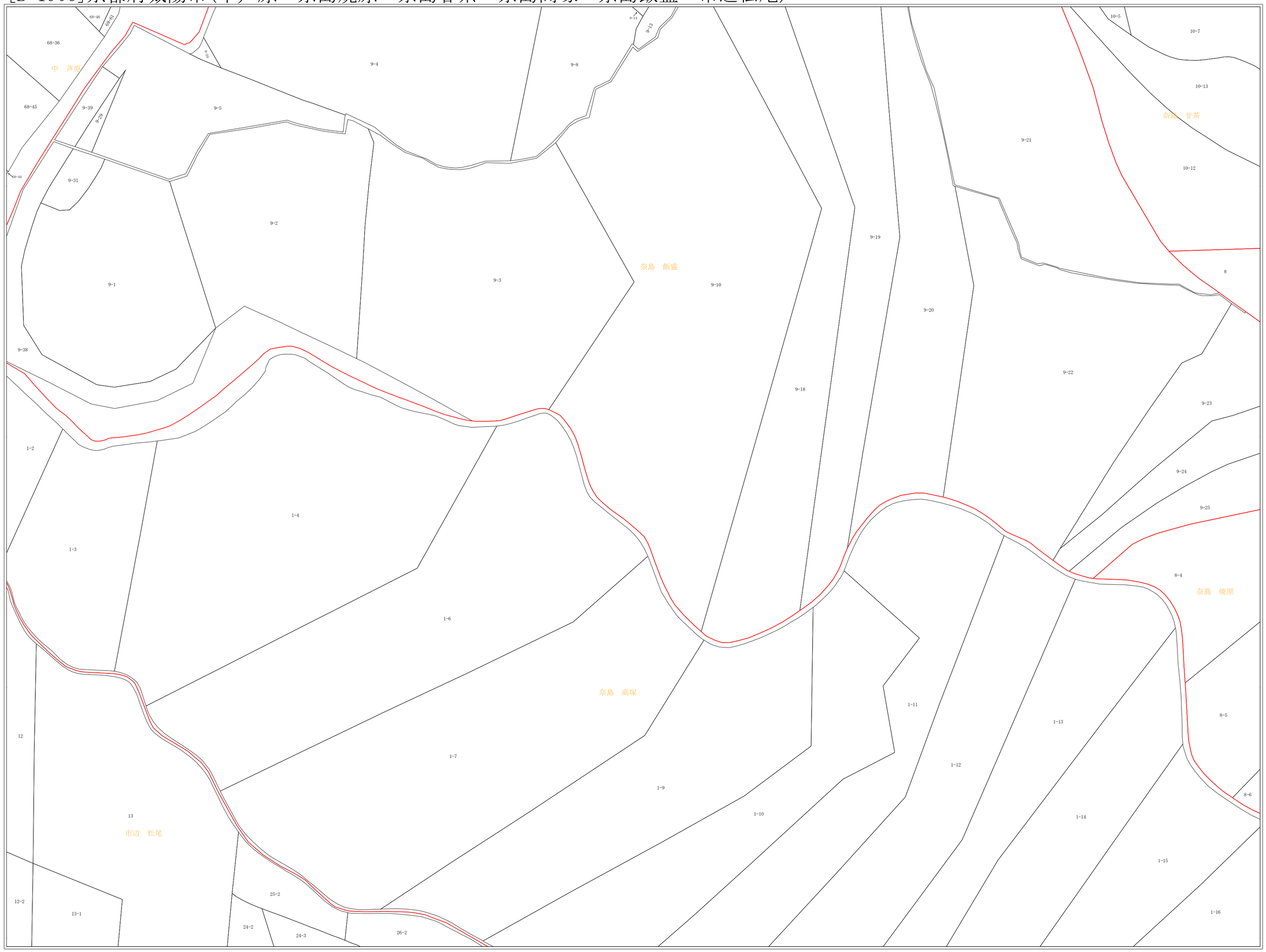

この図面は、地番や筆界を推定配置したもので、権利関係や所在などの法的な根拠にはなりません。

城陽市地番概要図　令和７年１月１日現在

[B-1907]京都府城陽市(奈島椎尾・奈島?谷・奈島焼原・奈島甘茶・奈島高塚・奈島飯盛・市辺河原谷)

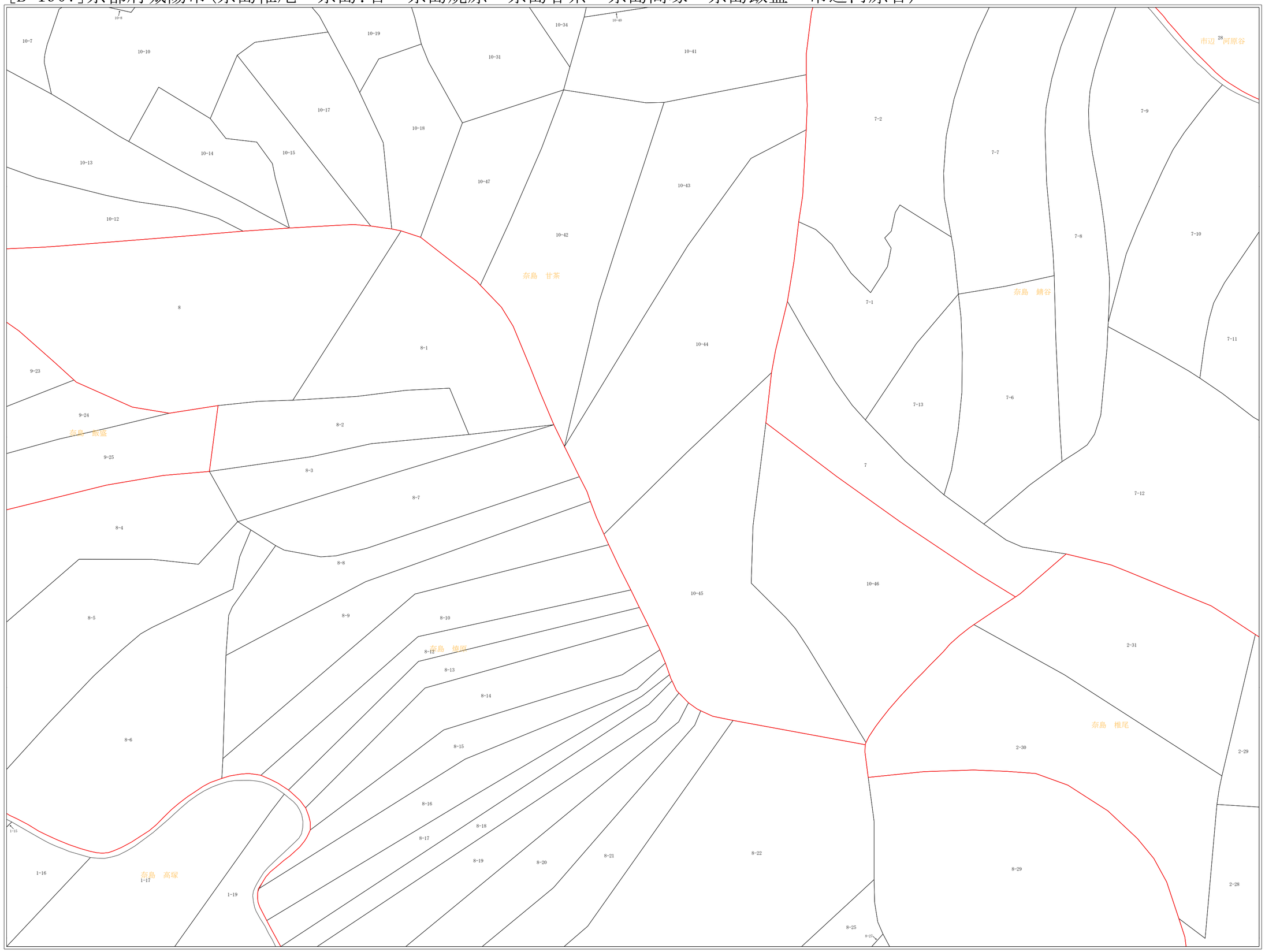

この図面は、地番や筆界を推定配置したもので、権利関係や所在などの法的な根拠にはなりません。

城陽市地番概要図　令和７年１月１日現在

[B-1908]京都府城陽市(中芦原・奈島椎尾・奈島飛石・奈島?谷・市辺河原谷)

この図面は、地番や筆界を推定配置したもので、権利関係や所在などの法的な根拠にはなりません。

城陽市地番概要図　令和７年１月１日現在

[B-1909]京都府城陽市(　・中芦原・市辺松尾・市辺大原・市辺丸山・市辺鑓ヶ谷)

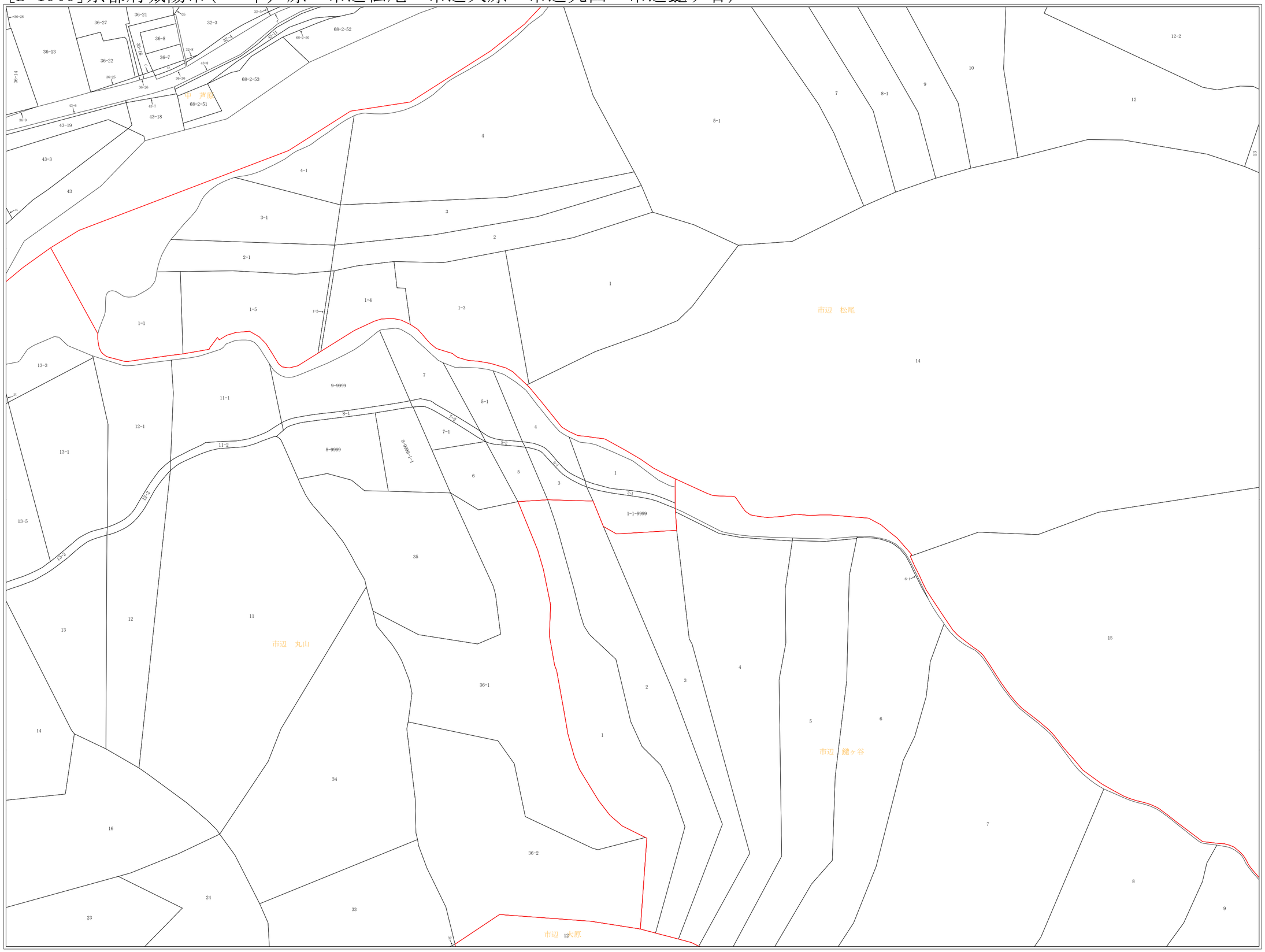

この図面は、地番や筆界を推定配置したもので、権利関係や所在などの法的な根拠にはなりません。

城陽市地番概要図　令和７年１月１日現在

[B-1910]京都府城陽市(奈島高塚・市辺松尾・市辺鑓ケ谷)

この図面は、地番や筆界を推定配置したもので、権利関係や所在などの法的な根拠にはなりません。

城陽市地番概要図　令和７年１月１日現在

[B-1911]京都府城陽市(奈島椎尾・奈島焼原・奈島高塚・市辺松尾・市辺鑓ケ谷・市辺長尾)

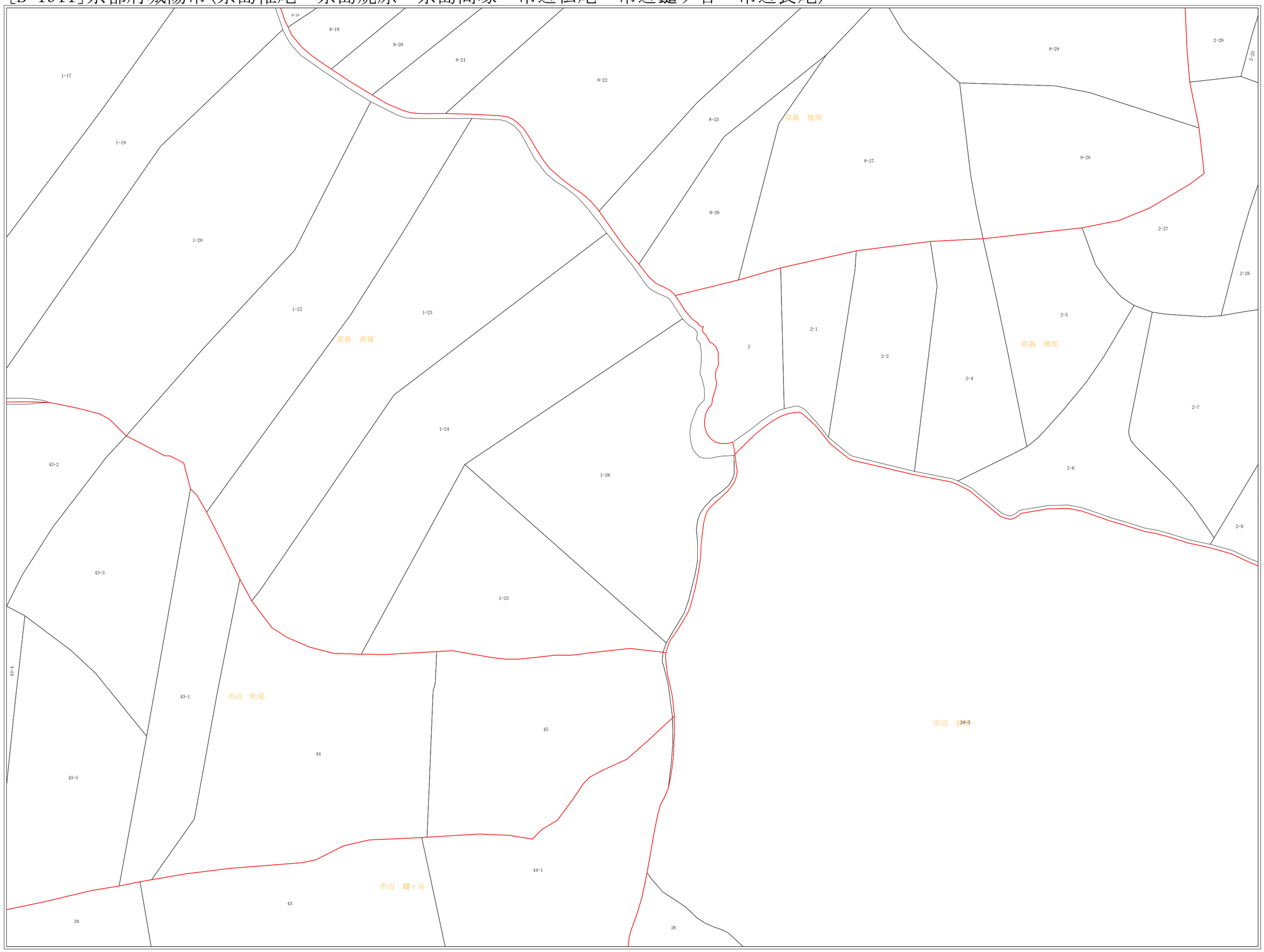

この図面は、地番や筆界を推定配置したもので、権利関係や所在などの法的な根拠にはなりません。

城陽市地番概要図　令和７年１月１日現在

[B-1912]京都府城陽市(中芦原・奈島椎尾・奈島桧尾・奈島小桧尾・奈島飛石・市辺長尾)

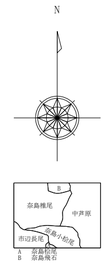

この図面は、地番や筆界を推定配置したもので、権利関係や所在などの法的な根拠にはなりません。

城陽市地番概要図　令和７年１月１日現在

[B-1913]京都府城陽市(市辺笹原・市辺大原・市辺丸山・市辺鑓ケ谷・市辺水無尾)



この図面は、地番や筆界を推定配置したもので、権利関係や所在などの法的な根拠にはなりません。

城陽市地番概要図　令和７年１月１日現在

[B-1914]京都府城陽市(市辺大原・市辺鑓ケ谷・市辺水無尾)

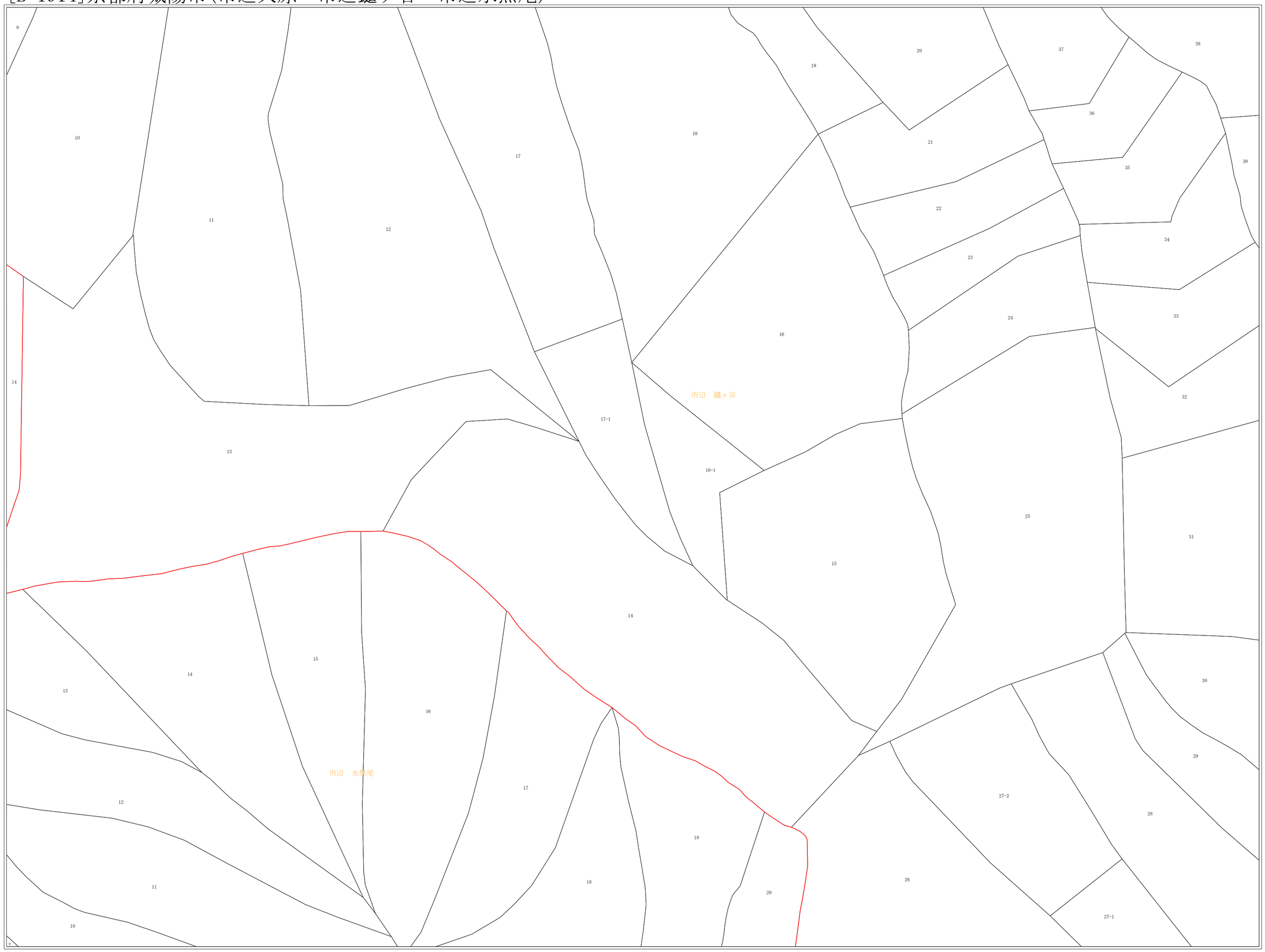

この図面は、地番や筆界を推定配置したもので、権利関係や所在などの法的な根拠にはなりません。

城陽市地番概要図　令和７年１月１日現在

[B-1915]京都府城陽市(市辺鑓ケ谷・市辺長尾)

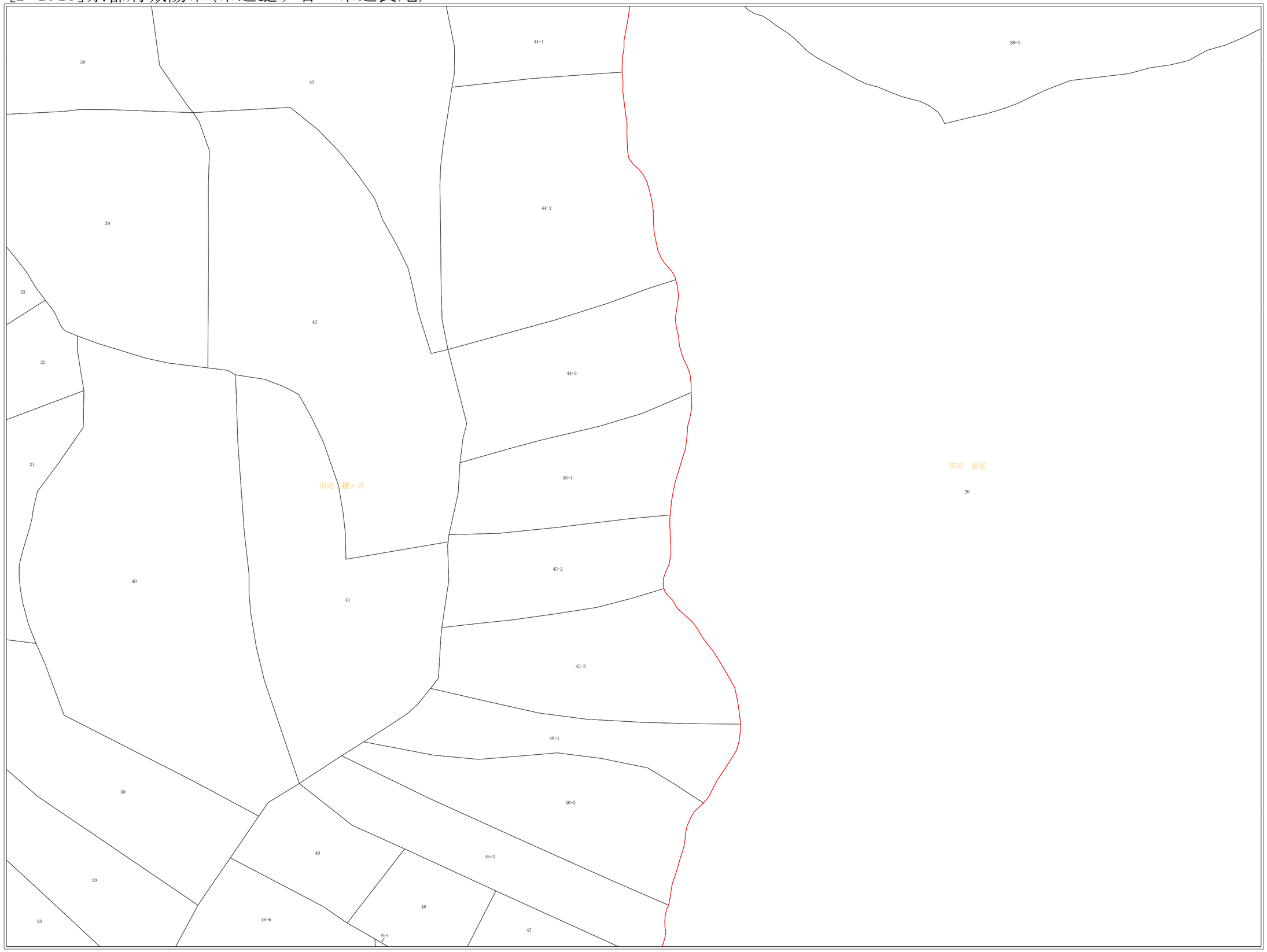

この図面は、地番や筆界を推定配置したもので、権利関係や所在などの法的な根拠にはなりません。

城陽市地番概要図　令和７年１月１日現在

[B-1916]京都府城陽市(　・中芦原・奈島桧尾・奈島小桧尾・奈島東屋谷・市辺長尾)

この図面は、地番や筆界を推定配置したもので、権利関係や所在などの法的な根拠にはなりません。

城陽市地番概要図　令和７年１月１日現在

[B-2001]京都府城陽市(市辺笹原・市辺大原・市辺水無尾)



この図面は、地番や筆界を推定配置したもので、権利関係や所在などの法的な根拠にはなりません。

城陽市地番概要図　令和７年１月１日現在

[B-2002]京都府城陽市(市辺鑓ケ谷・市辺水無尾)

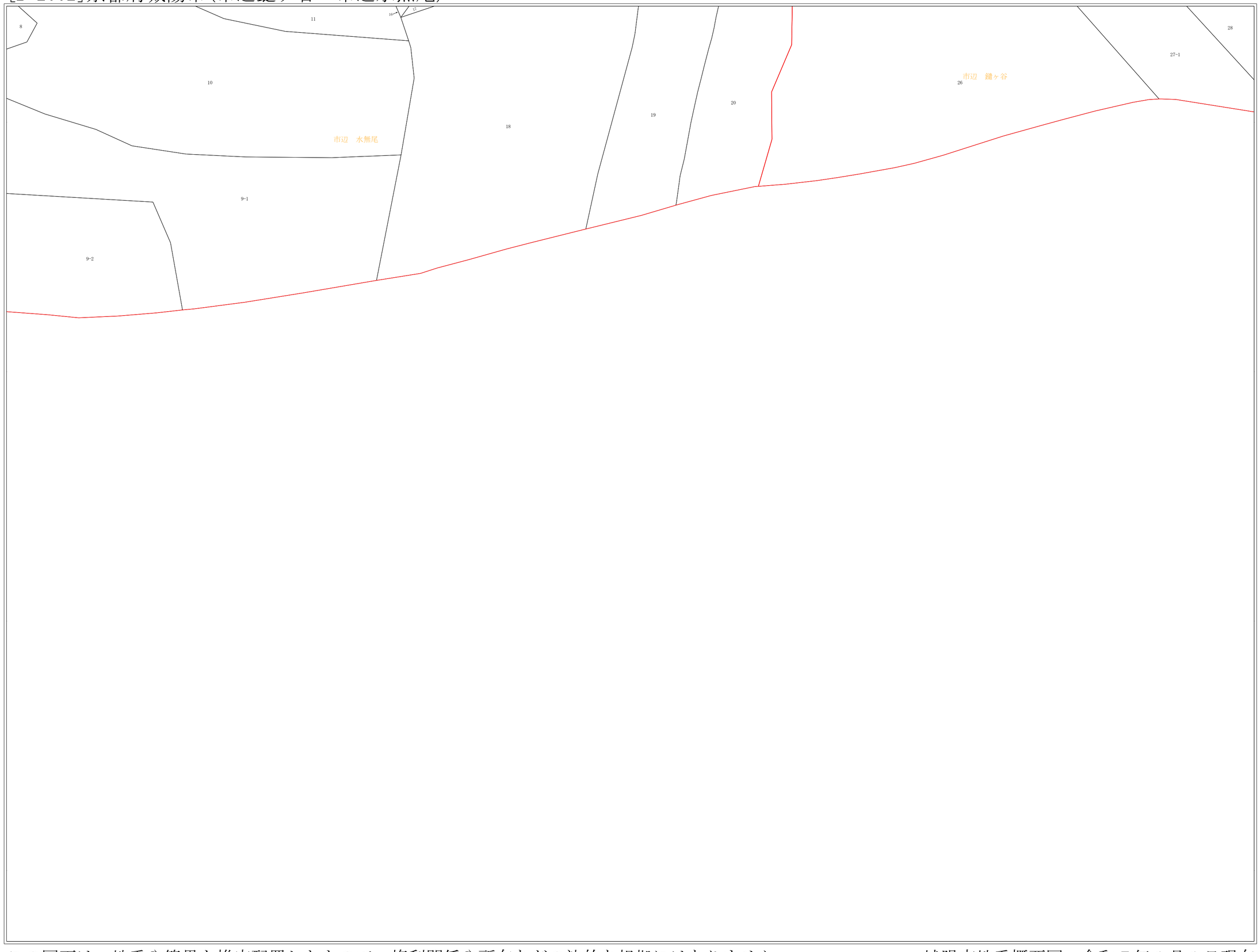

この図面は、地番や筆界を推定配置したもので、権利関係や所在などの法的な根拠にはなりません。　　城陽市地番概要図　令和７年１月１日現在

[B-2003]京都府城陽市(市辺鑓ケ谷・市辺長尾)

この図面は、地番や筆界を推定配置したもので、権利関係や所在などの法的な根拠にはなりません。　　城陽市地番概要図　令和７年１月１日現在

[B-2004]京都府城陽市(　・奈島桧尾・市辺長尾)



この図面は、地番や筆界を推定配置したもので、権利関係や所在などの法的な根拠にはなりません。

城陽市地番概要図　令和７年１月１日現在

[B-2113]京都府城陽市

この図面は、地番や筆界を推定配置したもので、権利関係や所在などの法的な根拠にはなりません。

城陽市地番概要図　令和７年１月１日現在

[B-2201]京都府城陽市(中芦原・市辺金山・市辺河原谷)

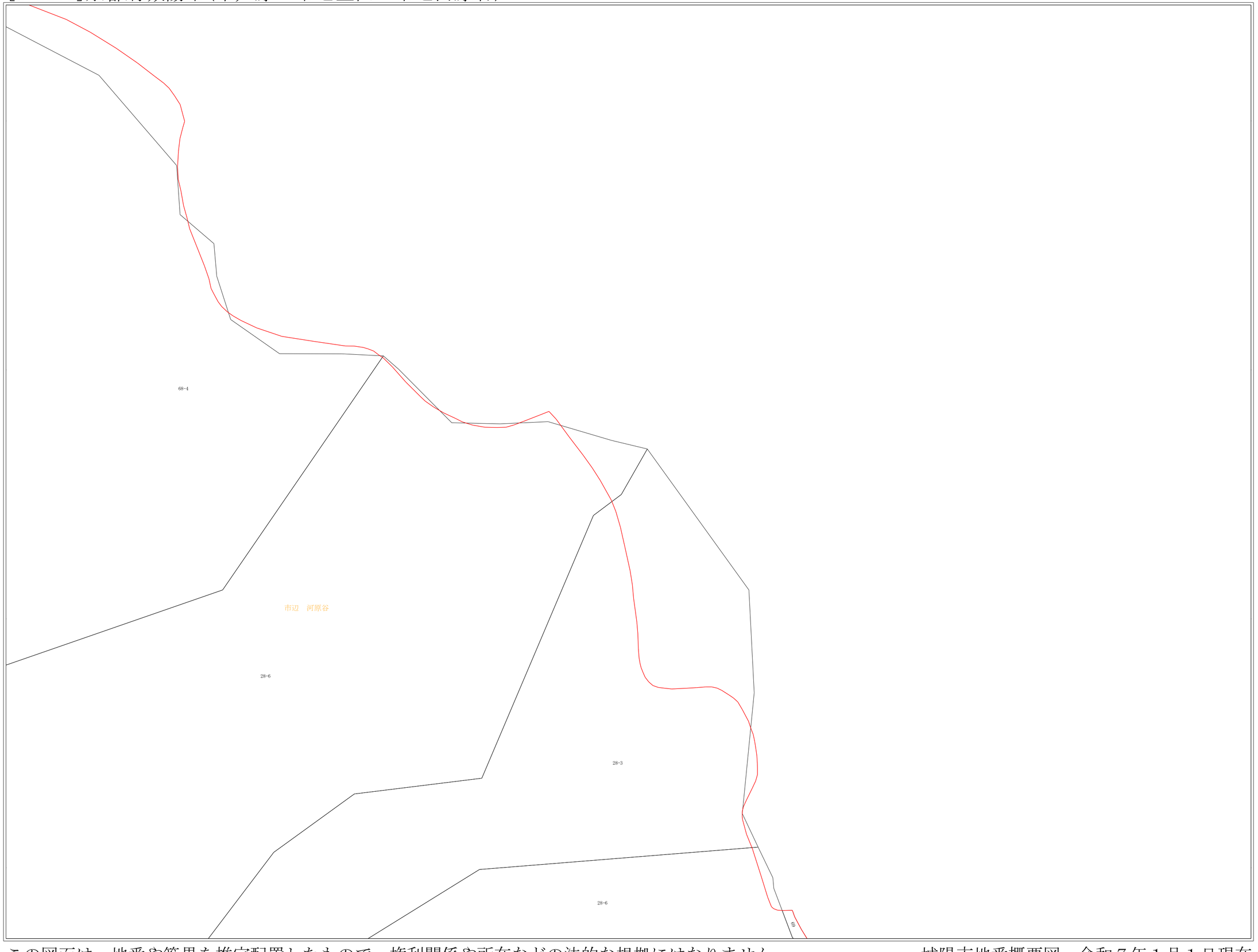

この図面は、地番や筆界を推定配置したもので、権利関係や所在などの法的な根拠にはなりません。

城陽市地番概要図　令和７年１月１日現在

[B-2205]京都府城陽市(中芦原・市辺河原谷)

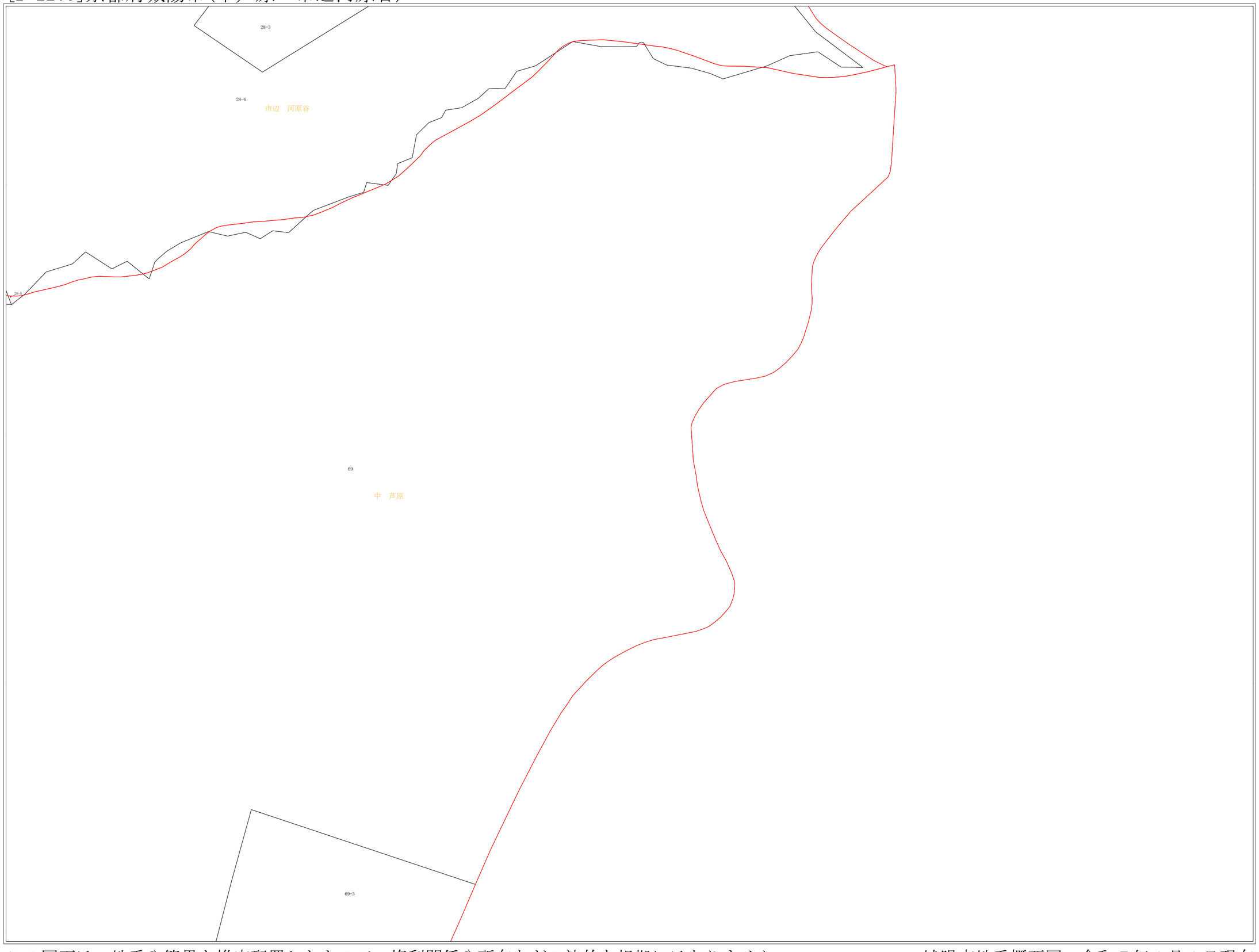

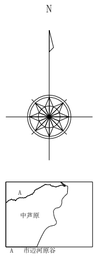

この図面は、地番や筆界を推定配置したもので、権利関係や所在などの法的な根拠にはなりません。　　城陽市地番概要図　令和７年１月１日現在

[B-2209]京都府城陽市(中芦原)

この図面は、地番や筆界を推定配置したもので、権利関係や所在などの法的な根拠にはなりません。　　城陽市地番概要図　令和７年１月１日現在

[B-2213]京都府城陽市(中芦原・奈島桧尾・奈島東屋谷)

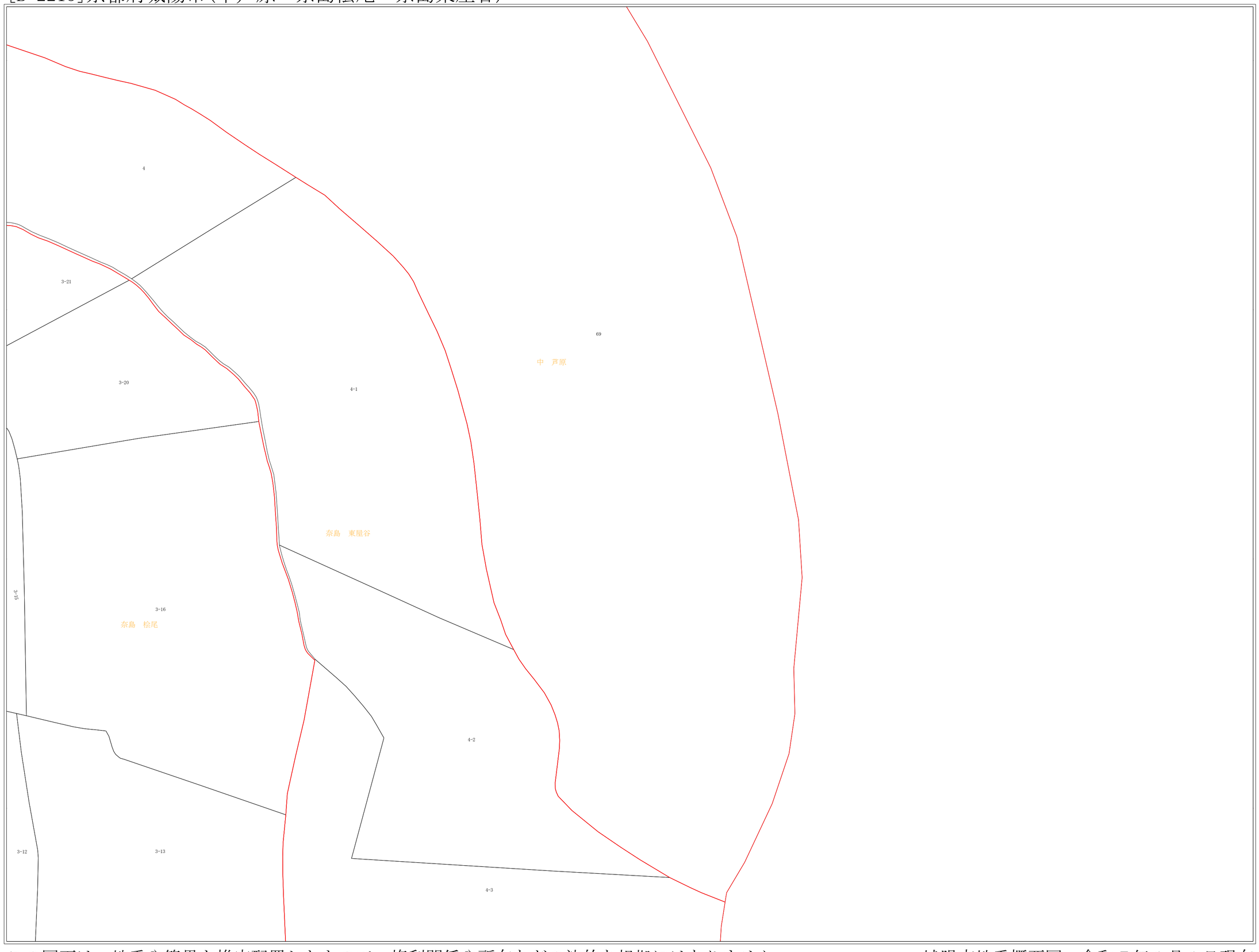

この図面は、地番や筆界を推定配置したもので、権利関係や所在などの法的な根拠にはなりません。

城陽市地番概要図　令和７年１月１日現在

[B-2301]京都府城陽市(奈島桧尾・奈島東屋谷)

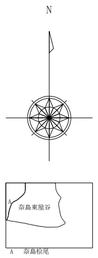

この図面は、地番や筆界を推定配置したもので、権利関係や所在などの法的な根拠にはなりません。

城陽市地番概要図　令和７年１月１日現在