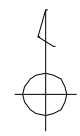
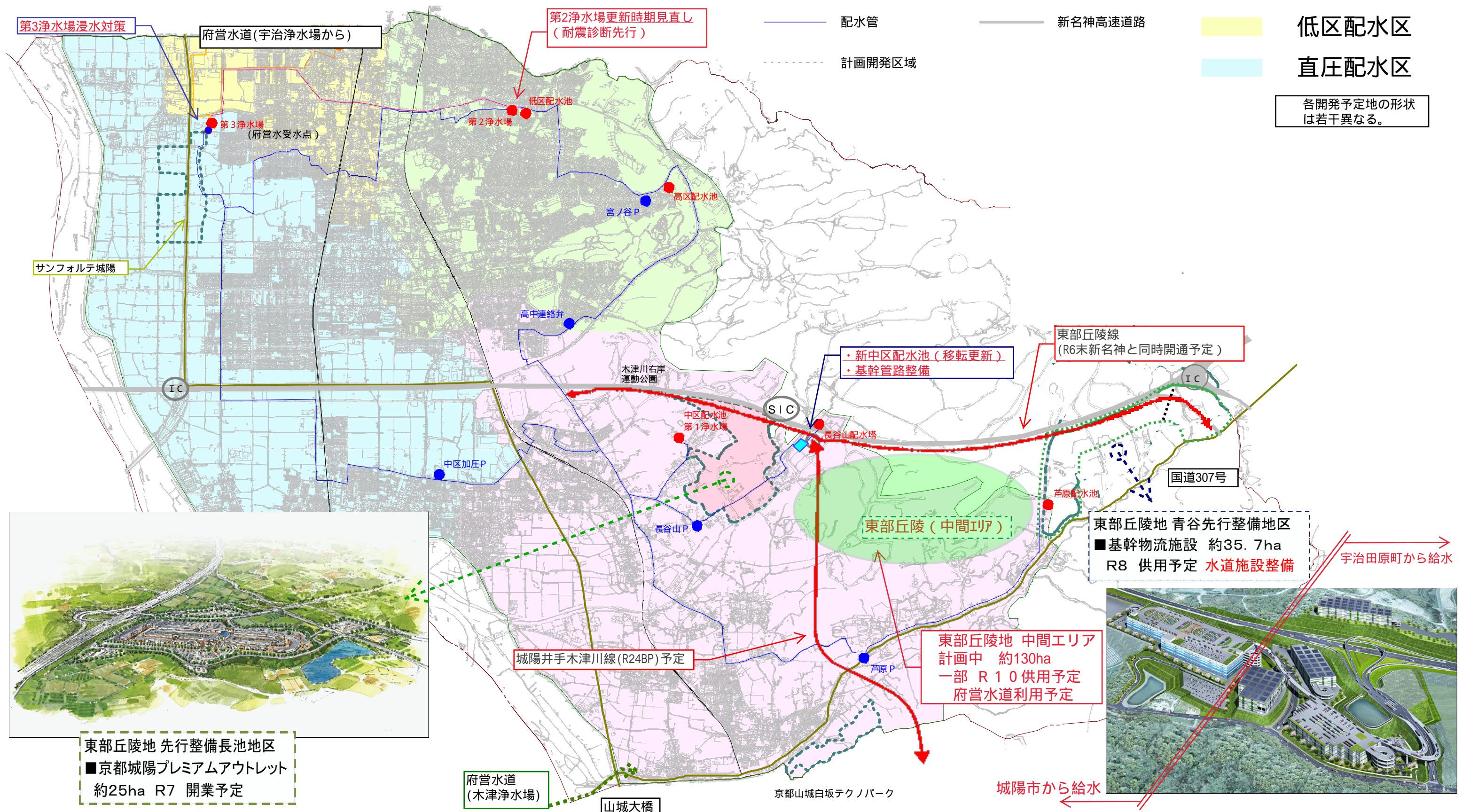


# 後期計画変更予定 概要図



- 府営水送水管
- 送水管
- 配水管
- 計画開発区域
- 国道
- J R ・ 近鉄
- 新名神高速道路
- 高区配水区
- 中区配水区
- 低区配水区
- 直圧配水区

各開発予定地の形状は若干異なる。



第3浄水場浸水対策

府営水道(宇治浄水場から)

第2浄水場更新時期見直し  
(耐震診断先行)

サンフォルテ城陽

IC

SIC

国道307号

東部丘陵線  
(R6末新名神と同時開通予定)

・ 新中区配水池(移転更新)  
・ 基幹管路整備

東部丘陵地 青谷先行整備地区  
■ 基幹物流施設 約35.7ha  
R8 供用予定 水道施設整備

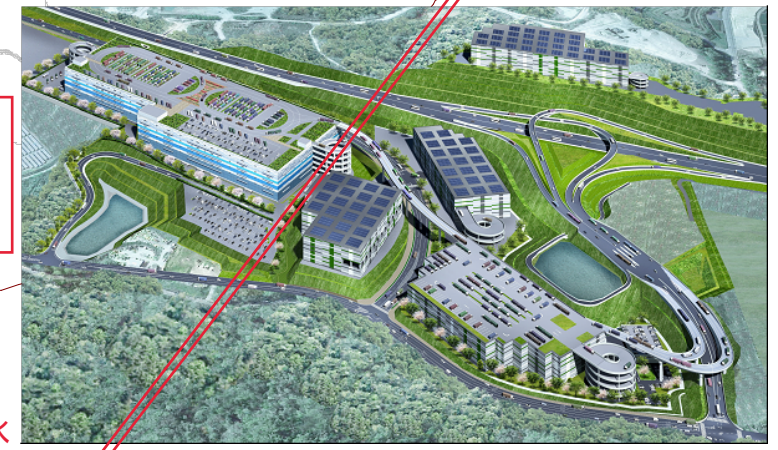
宇治田原町から給水



東部丘陵地 先行整備長池地区  
■ 京都城陽プレミアムアウトレット  
約25ha R7 開業予定

城陽井手木津川線(R24BP)予定

東部丘陵地 中間エリア  
計画中 約130ha  
一部 R10 供用予定  
府営水道利用予定



城陽市から給水

府営水道  
(木津浄水場)

山城大橋

京都山城白坂テクノパーク